

КАРТА-ПЛАН ТЕРРИТОРИИ

Пояснительная записка

1. Сведения о территории выполнения комплексных кадастровых работ:

34:13:020001

(наименование субъекта Российской Федерации, муниципального образования, населенного пункта, уникальные учетные номера кадастровых кварталов, иные сведения, позволяющие определить местоположение территории, на которой выполняются комплексные кадастровые работы, например, наименование садоводческого или огороднического некоммерческого товарищества, гаражного кооператива, элемента планировочной структуры)

2. Основания выполнения комплексных кадастровых работ:

Наименование, дата и номер документа, на основании которого выполняются комплексные кадастровые работы:

Муниципальный контракт № 03292000622240009350001, от 18 марта 2024 г., документ выдан Администрация Котельниковского муниципального района Волгоградской области

3. Дата подготовки карты-плана территории: 12 августа 2024 г.

4. Сведения о заказчике(ах) комплексных кадастровых работ:

В отношении юридического лица, органа местного самоуправления муниципального района, муниципального округа или городского округа либо уполномоченного исполнительного органа государственной власти субъекта Российской Федерации:

полное или сокращенное (в случае, если имеется) наименование: Администрация Котельниковского муниципального района Волгоградской области

основной государственный регистрационный номер: 1023405974811

идентификационный номер налогоплательщика: 3413500064

В отношении физического лица или представителя физических или юридических лиц:

фамилия, имя, отчество (последнее - при наличии): —

страховой номер индивидуального лицевого счета в системе обязательного пенсионного страхования Российской Федерации (СНИЛС): —

Наименование и реквизиты документа, подтверждающие полномочия представителя заказчика(ов) комплексных кадастровых работ:

—

Адрес электронной почты (для направления уведомления о результатах внесения сведений в Единый государственный реестр недвижимости):

—

5. Сведения об исполнителе комплексных кадастровых работ:

Полное или сокращенное (в случае, если имеется) наименование и адрес юридического лица, с которым заключен государственный или муниципальный контракт либо договор подряда на выполнение комплексных кадастровых работ:

Фамилия, имя, отчество кадастрового инженера (последнее - при наличии): Чиркин Евгений Александрович
и основной государственный регистрационный номер кадастрового инженера индивидуального предпринимателя (ОГРНИП): 318344300021161

Страховой номер индивидуального лицевого счета в системе обязательного пенсионного страхования Российской Федерации (СНИЛС) кадастрового инженера: 152-892-276-89

Уникальный реестровый номер кадастрового инженера в реестре саморегулируемой организации кадастровых инженеров и дата внесения сведений о физическом лице в такой реестр: НП001325, 30 мая 2016 г.

Полное или (в случае, если имеется) сокращенное наименование саморегулируемой организации кадастровых инженеров, членом которой является кадастровый инженер: Кадастровые инженеры юга

Контактный телефон: +79275392962

Почтовый адрес и адрес электронной почты, по которым осуществляется связь с кадастровым инженером: гор. Волгоград, ул. им. Маршала Василевского, д. 4, кв. 18, ewgeniychirkin@mail.ru

6. Перечень документов, использованных при подготовке карты-плана территории:

№ п/п	Реквизиты документа				
	Вид	Дата	Номер	Наименование	Иные сведения
1	2	3	4	5	6
1	Кадастровый план территории, выдан: Филиал публично-правовой компании "Роскадастр" по Волгоградской области	28 июня 2024 г.	КУВИ-001/2024-170238627	Кадастровый план территории	—
2	Материалы картографо-геодезического фонда, выдан: ФГБУ "Центр геодезии, картографии и ИПД"	15 июля 2020 г.	120/8457	Выписка координат из каталога геодезических пунктов	—
3	Карта (план) объекта землеустройства, выдан: ИП Чиркин Е.А.	12 августа 2024 г.	б/н	Карта-план территории	—

7. Пояснения к карте-плану территории:

Пояснительная записка

Настоящая карта-план территории разработана в результате проведения комплексных кадастровых работ на территории кадастрового квартала 34:13:020001 (территория х. Генераловский Генераловского сельского поселения Котельниковского района Волгоградской области)

Карта-план территории кадастрового квартала 34:13:020001 утверждена Постановлением об утверждении карта-планов территорий, подготовленных в результате выполнения комплексных кадастровых работ в границах кадастрового квартала 34:13:020001

Неотъемлемой частью КПТР является:

- акт согласования границ земельных участков, который включен в состав Приложения. Согласно данного акта, границы всех земельных участков являются согласованными;

- протокол заседания согласительной комиссии по вопросу согласования местоположения границ земельных участков

В результате выполнения комплексных кадастровых работ:

1) обеспечивается уточнение границ 138 земельного участка;

2) обеспечивается исправление границ, сведения о которых уже внесены в ЕГРН, 42 земельных участков;

3) осуществляется уточнение местоположения на земельных участках границ 230 объектов капитального строительства

4) исправляются границы 78 объектов капитального строительства

Отдельные объекты недвижимости не включаются в карту-план территории и не подлежат к внесению в ЕГРН, информация о таких объектах приведена далее

В ходе выполнения кадастровых работ проведен анализ материалов, согласно сведений ЕГРН, представленных в виде кадастровых планов территорий и выписок из ЕГРН в отношении земельных участков и объектов капитального строительства, картографические материалы и материалы из фонда данных, полученных в результате проведения землеустройства, действующие правила землепользования и застройки, утвержденные применительно к данной территории работ.

Так, земельные участки, в отношении которых проводятся комплексные кадастровые работы, расположены в границах Генераловского сельского поселения, в градостроительной зоне Ж1, для которой установлены предельные минимальные (400 кв.м.) и максимальные размеры земельных участков (2500 кв.м.). Правила землепользования и застройки утверждены Решением Котельниковского районного Совета народных депутатов Волгоградской области от 27.02.2023 г. № 54/353 «Об утверждении Правил землепользования и застройки Генераловского сельского поселения Котельниковского муниципального района Волгоградской области»., ссылка на сайт: <https://fgistp.economy.gov.ru/lk/#/document-show/309632>

Сведения о заказчике

Комплексные кадастровые работы выполнены в рамках исполнения муниципального контракта № 03292000622240009350001 от 18.03.2024 г.

Заказчиком комплексных кадастровых работ является Администрация Котельниковского муниципального района Волгоградской области

Сведения о кадастровом инженерере

Карта-план территории подготовлен кадастровым инженером Чиркиным Евгением Александровичем (квалификационный аттестат № 34-14-538 от 22.08.2014), включенным в реестр членов Ассоциации СРО "Кадастровые инженеры юга" 30.052016 г. № НПО01325. Номер регистрации в государственном реестре лиц, осуществляющих кадастровую деятельность – 31758. Страховой номер индивидуального лицевого счета в системе обязательного пенсионного страхования Российской Федерации (СНИЛС) 152-892-276 89.

Сведения об уточняемых земельных участках

В ходе проведения комплексных кадастровых работ были уточнены местоположение и площадь земельных участков, в результате которых расхождение площади уточняемых земельных участков по сведениям единого государственного реестра недвижимости и фактической не превышает предельного минимального размера, установленного ПЗЗ

В соответствии с п. 19 Требований к подготовке и оформлению карты-плана территории, для определения местоположения границ земельных участков при выполнении комплексных кадастровых работ используются сведения единой электронной картографической основы и материалы землеустроительной

документации, содержащейся в государственном фонде данных, полученных в результате проведения землеустройства.

При уточнении границ земельного участка их местоположение определяется исходя из сведений, содержащихся в документе, подтверждающем право на земельный участок, или при отсутствии такого документа исходя из сведений, содержащихся в документах, определявших местоположение границ земельного участка при его образовании. В случае отсутствия в документах сведений о местоположении границ земельного участка их местоположение определяется в соответствии с утвержденным в установленном законодательством о градостроительной деятельности порядке проектом межевания территории. При отсутствии в утвержденном проекте межевания территории сведений о таком земельном участке его границами являются границы, существующие на местности пятнадцать и более лет и закрепленные с использованием природных объектов или объектов искусственного происхождения.

Также в настоящей КПТР исправляются реестровые ошибки в сведениях о земельных участках. Реестровые ошибки заключаются в несоответствии координатного описания характерных точек границ земельных участков их фактическому положению на местности, выявленному в ходе натурного обследования при проведении комплексных кадастровых работ.

В отношении всех уточняемых земельных участков границы определены по искусственным ограждениям, существующим на местности 15 и более лет (деревянные, шиферные заборы и сетчатые ограждения).

В карту-план территории не вносятся сведения о следующих земельных участках:

34:13:020001:32 дублирует 34:13:020001:245;

34:13:020001:139 дублирует 34:13:020001:135;

34:13:020001:96 дублирует 34:13:020001:779.

Сведения о земельных участках с кадастровыми номерами подлежат снятию с кадастрового учета в порядке ч.3 ст.70 218-ФЗ:

34:13:020001:13

34:13:020001:379

34:13:020001:18

34:13:020001:119

34:13:020001:170

34:13:020001:190

34:13:020001:192

34:13:020001:197

34:13:020001:205

34:13:020001:208

34:13:020001:214

34:13:020001:216

34:13:020001:225

34:13:020001:240

34:13:020001:244

34:13:020001:318

34:13:020001:385

34:13:020001:355

34:13:020001:131

34:13:020001:99

34:13:020001:198

34:13:020001:243 (в записях ЕГРН у всех отсутствуют сведения о правообладателях, отсутствуют сведения об адресах).

Описание местоположения здания, сооружения, объекта незавершенного строительства на земельном участке

В ходе проведения комплексных кадастровых работ было уточнено местоположение границ объектов капитального строительства на земельных участках.

В карту-план не вносятся сведения о следующих ОКС:

34:13:020001:695

34:13:020001:689

34:13:020001:623

34:13:020001:529

34:13:020001:1164

34:13:020001:1180

34:13:020001:484

34:13:020001:554

34:13:020001:657

(все без зарегистрированного права и сведений об адресах, подлежат снятию с учета)

ОКС с кадастровыми номерами выявить на местности не удалось, вероятно физически данные объекты ликвидированы:

34:13:020001:746

34:13:020001:827

34:13:020001:523

ОКС с кадастровыми номерами расположены за пределами кадастрового квартала:

34:13:020001:736

34:13:020001:1010

34:13:020001:509

34:13:020001:510

34:13:020001:672

34:13:020001:677

34:13:020001:676

34:13:020001:724

34:13:020001:735

34:13:020001:725

34:13:020001:636

34:13:020001:671

34:13:020001:675

34:13:020001:496

34:13:020001:596

Сведения о пунктах геодезической сети и средствах измерений

1. Сведения о пунктах геодезической сети:

№ п/п	Вид геодезической сети	Название пункта геодезической сети и тип знака	Система координат пункта геодезической сети	Координаты пункта, м		Дата обследования 1 июля 2024 г.		
						Сведения о состоянии		
				Х	У	наружного знака пункта	центра пункта	марки центра пункта
1	2	3	4	5	6	7	8	9
1	ГГС. 3	Наумкин Курган, пирамида	МСК-34, зона 1	403 338,14	1 307 729,94	Не обнаружен	Сохранился	Сохранился
2	ГГС. 3	Ильинка, пирамида		406 660,59	1 315 765,14			
3	ГГС. 3	Сибиречная, пирамида		370 144,39	1 290 328,24			

2. Сведения об использованных средствах измерений:

№ п/п	Наименование и обозначение типа средства измерений - прибора (инструмента, аппаратуры)	Заводской или серийный номер средства измерений	Реквизиты свидетельства о поверке прибора (инструмента, аппаратуры) и (или) срок действия поверки
1	2	3	4
1	Stonex S8 GNSS	STNS84412003	С-ГСХ/27-03-2024/327240473

Сведения об уточняемых земельных участках

1. Сведения о характерных точках границ уточняемого земельного участка с кадастровым номером 34:13:020001:9 :
 Система координат МСК-34, зона 1 Зона № 1

Обозначение характерных точек границ	Координаты, м				Метод определения координат	Формулы, примененные для расчета средней квадратической погрешности определения координат характерных точек границ (Mt), с подставленными в такие формулы значениями и итоговые (вычисленные) значения Mt, м	Описание закрепления точки
	содержатся в Едином государственном реестре недвижимости		определены в результате выполнения комплексных кадастровых работ				
	X	Y	X	Y			
1	2	3	4	5	6	7	8
н165У	—	—	405 195,36	1 313 035,91	Метод спутниковых геодезических измерений (определений)	$\sqrt{(0,08^2 + 0,06^2)} = 0,10$	—
н166У	—	—	405 191,82	1 313 029,94			
н167У	—	—	405 196,80	1 313 024,51			
н168У	—	—	405 207,39	1 313 016,91			
н169У	—	—	405 229,30	1 312 998,21			
н170У	—	—	405 244,58	1 313 018,42			
н171У	—	—	405 247,58	1 313 026,38			
н172У	—	—	405 204,27	1 313 053,87			
н173У	—	—	405 198,58	1 313 045,36			
н165У	—	—	405 195,36	1 313 035,91			

2. Сведения о частях границ уточняемого земельного участка с кадастровым номером 34:13:020001:9 :

Обозначение части границ		Горизонтальное проложение (S), м	Описание прохождения части границ	Сведения о согласовании местоположения границ (согласовано/спорное)
от т.	до т.			

1	2	3	4	5
н165У	н166У	6,94	—	согласовано
н166У	н167У	7,37		
н167У	н168У	13,03		
н168У	н169У	28,81		
н169У	н170У	25,34		
н170У	н171У	8,51		
н171У	н172У	51,30		
н172У	н173У	10,24		
н173У	н165У	9,98		

3. Сведения о характеристиках уточняемого земельного участка с кадастровым номером 34:13:020001:9 :

№ п/п	Наименование характеристики земельного участка	Значение характеристики
1	2	3
1.	Адрес земельного участка	—
1.1.	Сведения о местоположении земельного участка (при отсутствии адреса) в структурированном в соответствии с федеральной информационной адресной системой виде	Российская Федерация, Волгоградская область, Котельниковский р-н, Генераловский х, Аксайская ул, д 5
1.2.	Дополнительные сведения о местоположении земельного участка	—
2.	Площадь земельного участка ± величина погрешности определения (вычисления) площади ($P \pm \Delta P$), м ²	1 553 ± 14,00
3.	Формула, примененная для вычисления предельной погрешности определения площади земельного участка, с подставленными значениями и итоговые (вычисленные) значения	$3,5 * 0,10 * \sqrt{(1\ 553,00)} = 14$
4.	Площадь земельного участка согласно сведениям Единого государственного реестра недвижимости (Ркад), м ²	1 500,00
5.	Оценка расхождения Р и Ркад ($P - P_{кад}$), м ²	53
6.	Предельный минимальный и максимальный размеры земельного участка (Рмин и Рмакс), м ²	Рмин = 400 Рмакс = 2 500
7.	Вид (виды) разрешенного использования	для ведения личного подсобного хозяйства
7.1.	Дополнительные сведения об использовании земельного участка	—
8.	Кадастровый или иной государственный учетный номер (инвентарный) здания, сооружения, объекта незавершенного строительства, расположенного на земельном участке	34:13:020001:749

1	2	3
9.	Сведения о земельных участках (землях общего пользования, территории общего пользования), посредством которых обеспечивается доступ	Земли общего пользования
10.	Иные сведения	—

4. Пояснения к сведениям об уточняемом земельном участке с кадастровым номером 34:13:020001:9 :

1.	—
----	---

1. Сведения о характерных точках границ уточняемого земельного участка с кадастровым номером 34:13:020001:11 :
Система координат МСК-34, зона 1 Зона № 1

Обозначение характерных точек границ	Координаты, м				Метод определения координат	Формулы, примененные для расчета средней квадратической погрешности определения координат характерных точек границ (Mt), с подставленными в такие формулы значениями и итоговые (вычисленные) значения Mt, м	Описание закрепления точки
	содержатся в Едином государственном реестре недвижимости		определены в результате выполнения комплексных кадастровых работ				
	X	Y	X	Y			
1	2	3	4	5	6	7	8
н153У	—	—	405 252,90	1 312 940,84	Метод спутниковых геодезических измерений (определений)	$\sqrt{(0,08^2 + 0,06^2)} = 0,10$	—
н154У	—	—	405 250,02	1 312 938,35			
н155У	—	—	405 241,00	1 312 932,54			
н156У	—	—	405 230,57	1 312 927,85			
н157У	—	—	405 219,89	1 312 925,61			
н158У	—	—	405 213,56	1 312 920,99			
н159У	—	—	405 216,20	1 312 917,36			
н160У	—	—	405 228,55	1 312 898,96			

1	2	3	4	5	6	7	8
н161У	—	—	405 242,13	1 312 881,16	Метод спутниковых геодезических измерений (определений)	$\sqrt{(0,08^2 + 0,06^2)} = 0,10$	—
н162У	—	—	405 276,83	1 312 902,80			
н163У	—	—	405 266,16	1 312 922,00			
н164У	—	—	405 256,95	1 312 936,23			
н153У	—	—	405 252,90	1 312 940,84			

2. Сведения о частях границ уточняемого земельного участка с кадастровым номером 34:13:020001:11 :

Обозначение части границ		Горизонтальное проложение (S), м	Описание прохождения части границ	Сведения о согласовании местоположения границ (согласовано/спорное)
от т.	до т.			
1	2	3	4	5
н153У	н154У	3,81	—	согласовано
н154У	н155У	10,73		
н155У	н156У	11,44		
н156У	н157У	10,91		
н157У	н158У	7,84		
н158У	н159У	4,49		
н159У	н160У	22,16		
н160У	н161У	22,39		
н161У	н162У	40,89		
н162У	н163У	21,97		
н163У	н164У	16,95		
н164У	н153У	6,14		

3. Сведения о характеристиках уточняемого земельного участка с кадастровым номером 34:13:020001:11 :

№ п/п	Наименование характеристики земельного участка	Значение характеристики
1	2	3
1	2	3

1	2	3
1.	Адрес земельного участка	—
1.1.	Сведения о местоположении земельного участка (при отсутствии адреса) в структурированном в соответствии с федеральной информационной адресной системой виде	Российская Федерация, Волгоградская область, Котельниковский р-н, Генераловский х, Аксайская ул, д 2
1.2.	Дополнительные сведения о местоположении земельного участка	—
2.	Площадь земельного участка ± величина погрешности определения (вычисления) площади ($P \pm \Delta P$), м ²	2 000 ± 16,00
3.	Формула, примененная для вычисления предельной погрешности определения площади земельного участка, с подставленными значениями и итоговые (вычисленные) значения	$3,5 * 0,10 * \sqrt{(2\ 000,00)} = 16$
4.	Площадь земельного участка согласно сведениям Единого государственного реестра недвижимости (Ркад), м ²	2 000,00
5.	Оценка расхождения Р и Ркад ($P - P_{кад}$), м ²	0
6.	Предельный минимальный и максимальный размеры земельного участка (Рмин и Рмакс), м ²	Рмин = 400 Рмакс = 2 500
7.	Вид (виды) разрешенного использования	для ведения личного подсобного хозяйства
7.1.	Дополнительные сведения об использовании земельного участка	—
8.	Кадастровый или иной государственный учетный номер (инвентарный) здания, сооружения, объекта незавершенного строительства, расположенного на земельном участке	34:13:020001:466
9.	Сведения о земельных участках (землях общего пользования, территории общего пользования), посредством которых обеспечивается доступ	Земли общего пользования
10.	Иные сведения	—
4. Пояснения к сведениям об уточняемом земельном участке с кадастровым номером		34:13:020001:11 :
1.	—	—

1. Сведения о характерных точках границ уточняемого земельного участка с кадастровым номером 34:13:020001:14 :
 Система координат МСК-34, зона 1 Зона № 1

Обозначение характерных точек границ	Координаты, м				Метод определения координат	Формулы, примененные для расчета средней квадратической погрешности определения координат характерных точек границ (Mt), с подставленными в такие формулы значениями и итоговые (вычисленные) значения Mt, м	Описание закрепления точки
	содержатся в Едином государственном реестре недвижимости		определены в результате выполнения комплексных кадастровых работ				
	X	Y	X	Y			
1	2	3	4	5	6	7	8
н480У	—	—	405 108,09	1 312 777,75	Метод спутниковых геодезических измерений (определений)	$\sqrt{(0,08^2 + 0,06^2)} = 0,10$	—
н481У	—	—	405 104,32	1 312 797,35			
н482У	—	—	405 105,92	1 312 798,89			
н483У	—	—	405 101,84	1 312 819,61			
н484У	—	—	405 096,26	1 312 829,67			
н485У	—	—	405 094,85	1 312 838,63			
н486У	—	—	405 082,51	1 312 836,48			
н487У	—	—	405 070,99	1 312 834,38			
н488У	—	—	405 067,01	1 312 830,72			
н489У	—	—	405 072,78	1 312 802,90			
н490У	—	—	405 076,46	1 312 782,32			
н491У	—	—	405 078,30	1 312 772,20			

1	2	3	4	5	6	7	8
н492У	—	—	405 079,41	1 312 772,00	Метод спутниковых геодезических измерений (определений)	$\sqrt{(0,08^2 + 0,06^2)} = 0,10$	—
н480У	—	—	405 108,09	1 312 777,75			

2. Сведения о частях границ уточняемого земельного участка с кадастровым номером 34:13:020001:14 :

Обозначение части границ		Горизонтальное проложение (S), м	Описание прохождения части границ	Сведения о согласовании местоположения границ (согласовано/спорное)
от т. 1	до т. 2			
1	2	3	4	5
н480У	н481У	19,96	—	согласовано
н481У	н482У	2,22		
н482У	н483У	21,12		
н483У	н484У	11,50		
н484У	н485У	9,07		
н485У	н486У	12,53		
н486У	н487У	11,71		
н487У	н488У	5,41		
н488У	н489У	28,41		
н489У	н490У	20,91		
н490У	н491У	10,29		
н491У	н492У	1,13		
н492У	н480У	29,25		

3. Сведения о характеристиках уточняемого земельного участка с кадастровым номером 34:13:020001:14 :

№ п/п	Наименование характеристики земельного участка	Значение характеристики
1	2	3
1.	Адрес земельного участка	—
1.1.	Сведения о местоположении земельного участка (при отсутствии адреса) в структурированном в соответствии с федеральной информационной адресной системой виде	Российская Федерация, Волгоградская область, Котельниковский р-н, Генераловский х, Комарова ул, д 65
1.2.	Дополнительные сведения о местоположении земельного участка	—
2.	Площадь земельного участка ± величина погрешности определения (вычисления) площади ($P \pm \Delta P$), м ²	1 904 ± 15,00

1	2	3
3.	Формула, примененная для вычисления предельной погрешности определения площади земельного участка, с подставленными значениями и итоговые (вычисленные) значения	$3,5*0,10*\sqrt{(1\ 904,00)} = 15$
4.	Площадь земельного участка согласно сведениям Единого государственного реестра недвижимости (Ркад), м ²	2 000,00
5.	Оценка расхождения Р и Ркад (Р - Ркад), м ²	96
6.	Предельный минимальный и максимальный размеры земельного участка (Рмин и Рмакс), м ²	Рмин = 400 Рмакс = 2 500
7.	Вид (виды) разрешенного использования	для ведения личного подсобного хозяйства
7.1.	Дополнительные сведения об использовании земельного участка	—
8.	Кадастровый или иной государственный учетный номер (инвентарный) здания, сооружения, объекта незавершенного строительства, расположенного на земельном участке	34:13:020001:460
9.	Сведения о земельных участках (землях общего пользования, территории общего пользования), посредством которых обеспечивается доступ	Земли общего пользования
10.	Иные сведения	—

4. Пояснения к сведениям об уточняемом земельном участке с кадастровым номером 34:13:020001:14 :

1.	—
----	---

1. Сведения о характерных точках границ уточняемого земельного участка с кадастровым номером 34:13:020001:16 :
Система координат МСК-34, зона 1 Зона № 1

Обозначение характерных точек границ	Координаты, м				Метод определения координат	Формулы, примененные для расчета средней квадратической погрешности определения координат характерных точек границ (Mt), с подставленными в такие формулы значениями и итоговые (вычисленные) значения Mt, м	Описание закрепления точки
	содержатся в Едином государственном реестре недвижимости		определены в результате выполнения комплексных кадастровых работ				
	X	Y	X	Y			
1	2	3	4	5	6	7	8
н474У	—	—	405 027,51	1 312 762,39	Метод спутниковых геодезических измерений (определений)	$\sqrt{(0,08^2 + 0,06^2)} = 0,10$	—

1	2	3	4	5	6	7	8
н475У	—	—	405 018,12	1 312 819,08	Метод спутниковых геодезических измерений (определений)	$\sqrt{(0,08^2 + 0,06^2)} = 0,10$	—
н476У	—	—	404 990,11	1 312 814,46			
н477У	—	—	404 983,20	1 312 812,17			
н478У	—	—	404 983,20	1 312 801,35			
н479У	—	—	404 990,89	1 312 755,90			
н474У	—	—	405 027,51	1 312 762,39			

2. Сведения о частях границ уточняемого земельного участка с кадастровым номером 34:13:020001:16 :

Обозначение части границ		Горизонтальное проложение (S), м	Описание прохождения части границ	Сведения о согласовании местоположения границ (согласовано/спорное)
от т.	до т.			
1	2	3	4	5
н474У	н475У	57,46	—	согласовано
н475У	н476У	28,39		
н476У	н477У	7,28		
н477У	н478У	10,82		
н478У	н479У	46,10		
н479У	н474У	37,19		

3. Сведения о характеристиках уточняемого земельного участка с кадастровым номером 34:13:020001:16 :

№ п/п	Наименование характеристики земельного участка	Значение характеристики
1	2	3
1.	Адрес земельного участка	—
1.1.	Сведения о местоположении земельного участка (при отсутствии адреса) в структурированном в соответствии с федеральной информационной адресной системой виде	Российская Федерация, Волгоградская область, Котельниковский р-н, Генераловский х, Комарова ул, д 61
1.2.	Дополнительные сведения о местоположении земельного участка	—
2.	Площадь земельного участка ± величина погрешности определения (вычисления) площади ($P \pm \Delta P$), м ²	2 135 ± 16,00

1	2	3
3.	Формула, примененная для вычисления предельной погрешности определения площади земельного участка, с подставленными значениями и итоговые (вычисленные) значения	$3,5*0,10*\sqrt{(2\ 135,00)} = 16$
4.	Площадь земельного участка согласно сведениям Единого государственного реестра недвижимости (Ркад), м ²	2 000,00
5.	Оценка расхождения Р и Ркад (Р - Ркад), м ²	135
6.	Предельный минимальный и максимальный размеры земельного участка (Рмин и Рмакс), м ²	Рмин = 400 Рмакс = 2 500
7.	Вид (виды) разрешенного использования	для ведения личного подсобного хозяйства
7.1.	Дополнительные сведения об использовании земельного участка	—
8.	Кадастровый или иной государственный учетный номер (инвентарный) здания, сооружения, объекта незавершенного строительства, расположенного на земельном участке	34:13:020001:819
9.	Сведения о земельных участках (землях общего пользования, территории общего пользования), посредством которых обеспечивается доступ	Земли общего пользования
10.	Иные сведения	—

4. Пояснения к сведениям об уточняемом земельном участке с кадастровым номером 34:13:020001:16 :

1.	—
----	---

1. Сведения о характерных точках границ уточняемого земельного участка с кадастровым номером 34:13:020001:19 :
Система координат МСК-34, зона 1 Зона № 1

Обозначение характерных точек границ	Координаты, м				Метод определения координат	Формулы, примененные для расчета средней квадратической погрешности определения координат характерных точек границ (Mt), с подставленными в такие формулы значениями и итоговые (вычисленные) значения Mt, м	Описание закрепления точки
	содержатся в Едином государственном реестре недвижимости		определены в результате выполнения комплексных кадастровых работ				
	X	Y	X	Y			
1	2	3	4	5	6	7	8
n1152У	—	—	404 920,13	1 312 932,07	Метод спутниковых геодезических измерений (определений)	$\sqrt{(0,08^2 + 0,06^2)} = 0,10$	—

1	2	3	4	5	6	7	8
н1153У	—	—	404 919,52	1 312 937,14	Метод спутниковых геодезических измерений (определений)	$\sqrt{(0,08^2 + 0,06^2)} = 0,10$	—
н1154У	—	—	404 912,58	1 312 979,69			
н1155У	—	—	404 908,53	1 313 000,35			
н1156У	—	—	404 871,79	1 312 989,23			
н1157У	—	—	404 890,53	1 312 931,41			
н1158У	—	—	404 892,02	1 312 924,93			
н1152У	—	—	404 920,13	1 312 932,07			

2. Сведения о частях границ уточняемого земельного участка с кадастровым номером 34:13:020001:19 :

Обозначение части границ		Горизонтальное проложение (S), м	Описание прохождения части границ	Сведения о согласовании местоположения границ (согласовано/спорное)
от т.	до т.			
1	2	3	4	5
н1152У	н1153У	5,11	—	согласовано
н1153У	н1154У	43,11		
н1154У	н1155У	21,05		
н1155У	н1156У	38,39		
н1156У	н1157У	60,78		
н1157У	н1158У	6,65		
н1158У	н1152У	29,00		

3. Сведения о характеристиках уточняемого земельного участка с кадастровым номером 34:13:020001:19 :

№ п/п	Наименование характеристики земельного участка	Значение характеристики
1	2	3
1.	Адрес земельного участка	—
1.1.	Сведения о местоположении земельного участка (при отсутствии адреса) в структурированном в соответствии с федеральной информационной адресной системой виде	Российская Федерация, Волгоградская область, Котельниковский р-н, Генераловский х, Степная ул, д 8
1.2.	Дополнительные сведения о местоположении земельного участка	—

1	2	3	4	5	6	7	8
н1144У	—	—	404 841,70	1 313 051,18	Метод спутниковых геодезических измерений (определений)	$\sqrt{(0,08^2 + 0,06^2)} = 0,10$	—
н1145У	—	—	404 871,85	1 313 060,91			
н1146У	—	—	404 864,15	1 313 109,83			
н1147У	—	—	404 835,22	1 313 106,51			
н1144У	—	—	404 841,70	1 313 051,18			

2. Сведения о частях границ уточняемого земельного участка с кадастровым номером 34:13:020001:20 :

Обозначение части границ		Горизонтальное проложение (S), м	Описание прохождения части границ	Сведения о согласовании местоположения границ (согласовано/спорное)
от т. 1	до т. 2			
1	2	3	4	5
н1144У	н1145У	31,68	—	согласовано
н1145У	н1146У	49,52		
н1146У	н1147У	29,12		
н1147У	н1144У	55,71		

3. Сведения о характеристиках уточняемого земельного участка с кадастровым номером 34:13:020001:20 :

№ п/п	Наименование характеристики земельного участка	Значение характеристики
1	2	3
1.	Адрес земельного участка	—
1.1.	Сведения о местоположении земельного участка (при отсутствии адреса) в структурированном в соответствии с федеральной информационной адресной системой виде	Российская Федерация, Волгоградская область, Котельниковский р-н, Генераловский х, Степная ул, д 3
1.2.	Дополнительные сведения о местоположении земельного участка	—
2.	Площадь земельного участка ± величина погрешности определения (вычисления) площади ($P \pm \Delta P$), м ²	1 586 ± 14,00
3.	Формула, примененная для вычисления предельной погрешности определения площади земельного участка, с подставленными значениями и итоговые (вычисленные) значения	$3,5 * 0,10 * \sqrt{(1 586,00)} = 14$
4.	Площадь земельного участка согласно сведениям Единого государственного реестра недвижимости (Ркад), м ²	1 700,00

1	2	3
5.	Оценка расхождения Р и Ркад (Р - Ркад), м ²	114
6.	Предельный минимальный и максимальный размеры земельного участка (Рмин и Рмакс), м ²	Рмин = 400 Рмакс = 2 500
7.	Вид (виды) разрешенного использования	для ведения личного подсобного хозяйства
7.1.	Дополнительные сведения об использовании земельного участка	—
8.	Кадастровый или иной государственный учетный номер (инвентарный) здания, сооружения, объекта незавершенного строительства, расположенного на земельном участке	34:13:020004:77
9.	Сведения о земельных участках (землях общего пользования, территории общего пользования), посредством которых обеспечивается доступ	Земли общего пользования
10.	Иные сведения	—

4. Пояснения к сведениям об уточняемом земельном участке с кадастровым номером 34:13:020001:20 :

1.	—
----	---

1. Сведения о характерных точках границ уточняемого земельного участка с кадастровым номером 34:13:020001:21 :

Система координат МСК-34, зона 1 Зона № 1

Обозначение характерных точек границ	Координаты, м				Метод определения координат	Формулы, примененные для расчета средней квадратической погрешности определения координат характерных точек границ (Mt), с подставленными в такие формулы значениями и итоговые (вычисленные) значения Mt, м	Описание закрепления точки
	содержатся в Едином государственном реестре недвижимости		определены в результате выполнения комплексных кадастровых работ				
	X	Y	X	Y			
1	2	3	4	5	6	7	8
н1148У	—	—	404 860,37	1 312 985,83	Метод спутниковых геодезических измерений (определений)	$\sqrt{(0,08^2 + 0,06^2)} = 0,10$	—
н1149У	—	—	404 826,45	1 312 974,65			
н1150У	—	—	404 832,72	1 312 921,43			
н1151У	—	—	404 870,21	1 312 931,88			

1	2	3	4	5	6	7	8
н1148У	—	—	404 860,37	1 312 985,83	Метод спутниковых геодезических измерений (определений)	$\sqrt{(0,08^2 + 0,06^2)} = 0,10$	—

2. Сведения о частях границ уточняемого земельного участка с кадастровым номером 34:13:020001:21 :

Обозначение части границ		Горизонтальное проложение (S), м	Описание прохождения части границ	Сведения о согласовании местоположения границ (согласовано/спорное)
от т.	до т.			
1	2	3	4	5
н1148У	н1149У	35,71	—	согласовано
н1149У	н1150У	53,59		
н1150У	н1151У	38,92		
н1151У	н1148У	54,84		

3. Сведения о характеристиках уточняемого земельного участка с кадастровым номером 34:13:020001:21 :

№ п/п	Наименование характеристики земельного участка	Значение характеристики
1	2	3
1.	Адрес земельного участка	—
1.1.	Сведения о местоположении земельного участка (при отсутствии адреса) в структурированном в соответствии с федеральной информационной адресной системой виде	Российская Федерация, Волгоградская область, Котельниковский р-н, Генераловский х, Степная ул, д 6
1.2.	Дополнительные сведения о местоположении земельного участка	—
2.	Площадь земельного участка ± величина погрешности определения (вычисления) площади ($P \pm \Delta P$), м ²	$2\ 000 \pm 16,00$
3.	Формула, примененная для вычисления предельной погрешности определения площади земельного участка, с подставленными значениями и итоговые (вычисленные) значения	$3,5 * 0,10 * \sqrt{(2\ 000,00)} = 16$
4.	Площадь земельного участка согласно сведениям Единого государственного реестра недвижимости (Ркад), м ²	2 000,00
5.	Оценка расхождения Р и Ркад ($P - P_{кад}$), м ²	0
6.	Предельный минимальный и максимальный размеры земельного участка (Рмин и Рмакс), м ²	Рмин = 400 Рмакс = 2 500
7.	Вид (виды) разрешенного использования	для ведения личного подсобного хозяйства
7.1.	Дополнительные сведения об использовании земельного участка	—

1	2	3
8.	Кадастровый или иной государственный учетный номер (инвентарный) здания, сооружения, объекта незавершенного строительства, расположенного на земельном участке	—
9.	Сведения о земельных участках (землях общего пользования, территории общего пользования), посредством которых обеспечивается доступ	Земли общего пользования
10.	Иные сведения	—

4. Пояснения к сведениям об уточняемом земельном участке с кадастровым номером 34:13:020001:21 :

1.	—
----	---

1. Сведения о характерных точках границ уточняемого земельного участка с кадастровым номером 34:13:020001:24 :
 Система координат МСК-34, зона 1 Зона № 1

Обозначение характерных точек границ	Координаты, м				Метод определения координат	Формулы, примененные для расчета средней квадратической погрешности определения координат характерных точек границ (Mt), с подставленными в такие формулы значениями и итоговые (вычисленные) значения Mt, м	Описание закрепления точки
	содержатся в Едином государственном реестре недвижимости		определены в результате выполнения комплексных кадастровых работ				
	X	Y	X	Y			
1	2	3	4	5	6	7	8
н69У	—	—	404 767,85	1 312 835,15	Метод спутниковых геодезических измерений (определений)	$\sqrt{(0,08^2 + 0,06^2)} = 0,10$	—
н104У	—	—	404 806,20	1 312 839,55			
н105У	—	—	404 806,82	1 312 836,29			
н106У	—	—	404 819,60	1 312 838,33			
н107У	—	—	404 823,49	1 312 841,25			
н108У	—	—	404 823,41	1 312 848,30			
н109У	—	—	404 825,59	1 312 852,33			

1	2	3	4	5	6	7	8
н110У	—	—	404 846,35	1 312 856,97	Метод спутниковых геодезических измерений (определений)	$\sqrt{(0,08^2 + 0,06^2)} = 0,10$	—
н111У	—	—	404 845,28	1 312 862,47			
н112У	—	—	404 843,43	1 312 873,36			
н113У	—	—	404 842,18	1 312 877,76			
н114У	—	—	404 765,71	1 312 864,28			
н69У	—	—	404 767,85	1 312 835,15			

2. Сведения о частях границ уточняемого земельного участка с кадастровым номером 34:13:020001:24 :

Обозначение части границ		Горизонтальное проложение (S), м	Описание прохождения части границ	Сведения о согласовании местоположения границ (согласовано/спорное)
от т.	до т.			
1	2	3	4	5
н69У	н104У	38,60	—	согласовано
н104У	н105У	3,32		
н105У	н106У	12,94		
н106У	н107У	4,86		
н107У	н108У	7,05		
н108У	н109У	4,58		
н109У	н110У	21,27		
н110У	н111У	5,60		
н111У	н112У	11,05		
н112У	н113У	4,57		
н113У	н114У	77,65		
н114У	н69У	29,21		

3. Сведения о характеристиках уточняемого земельного участка с кадастровым номером 34:13:020001:24 :

№ п/п	Наименование характеристики земельного участка	Значение характеристики
1	2	3

1	2	3
1.	Адрес земельного участка	404372, Российская Федерация, Волгоградская область, Котельниковский р-н, Генераловский х, Степной пер, д 4
1.1.	Сведения о местоположении земельного участка (при отсутствии адреса) в структурированном в соответствии с федеральной информационной адресной системой виде	—
1.2.	Дополнительные сведения о местоположении земельного участка	—
2.	Площадь земельного участка \pm величина погрешности определения (вычисления) площади ($P \pm \Delta P$), м ²	2 280 \pm 17,00
3.	Формула, примененная для вычисления предельной погрешности определения площади земельного участка, с подставленными значениями и итоговые (вычисленные) значения	$3,5 * 0,10 * \sqrt{(2\ 280,00)} = 17$
4.	Площадь земельного участка согласно сведениям Единого государственного реестра недвижимости (Ркад), м ²	2 300,00
5.	Оценка расхождения Р и Ркад ($P - P_{кад}$), м ²	20
6.	Предельный минимальный и максимальный размеры земельного участка (Рмин и Рмакс), м ²	Рмин = 400 Рмакс = 2 500
7.	Вид (виды) разрешенного использования	для ведения личного подсобного хозяйства
7.1.	Дополнительные сведения об использовании земельного участка	—
8.	Кадастровый или иной государственный учетный номер (инвентарный) здания, сооружения, объекта незавершенного строительства, расположенного на земельном участке	34:13:020001:513
9.	Сведения о земельных участках (землях общего пользования, территории общего пользования), посредством которых обеспечивается доступ	Земли общего пользования
10.	Иные сведения	—
4. Пояснения к сведениям об уточняемом земельном участке с кадастровым номером		34:13:020001:24 :
1.	—	—

1. Сведения о характерных точках границ уточняемого земельного участка с кадастровым номером 34:13:020001:25 :
 Система координат МСК-34, зона 1 Зона № 1

Обозначение характерных точек границ	Координаты, м				Метод определения координат	Формулы, примененные для расчета средней квадратической погрешности определения координат характерных точек границ (Mt), с подставленными в такие формулы значениями и итоговые (вычисленные) значения Mt, м	Описание закрепления точки
	содержатся в Едином государственном реестре недвижимости		определены в результате выполнения комплексных кадастровых работ				
	X	Y	X	Y			
1	2	3	4	5	6	7	8
н1293У	—	—	404 849,88	1 312 824,91	Метод спутниковых геодезических измерений (определений)	$\sqrt{(0,08^2 + 0,06^2)} = 0,10$	—
н1294У	—	—	404 846,34	1 312 844,56			
н107У	—	—	404 823,49	1 312 841,25			
н106У	—	—	404 819,60	1 312 838,33			
н105У	—	—	404 806,82	1 312 836,29			
н104У	—	—	404 806,20	1 312 839,55			
н69У	—	—	404 767,85	1 312 835,15			
н68У	—	—	404 769,56	1 312 814,41			
н1293У	—	—	404 849,88	1 312 824,91			

2. Сведения о частях границ уточняемого земельного участка с кадастровым номером 34:13:020001:25 :

Обозначение части границ		Горизонтальное проложение (S), м	Описание прохождения части границ	Сведения о согласовании местоположения границ (согласовано/спорное)
от т.	до т.			
1	2	3	4	5
н1293У	н1294У	19,97	—	согласовано
н1294У	н107У	23,09		

1	2	3	4	5
н107У	н106У	4,86	—	согласовано
н106У	н105У	12,94		
н105У	н104У	3,32		
н104У	н69У	38,60		
н69У	н68У	20,81		
н68У	н1293У	81,00		

3. Сведения о характеристиках уточняемого земельного участка с кадастровым номером 34:13:020001:25 :

№ п/п	Наименование характеристики земельного участка	Значение характеристики
1	2	3
1.	Адрес земельного участка	—
1.1.	Сведения о местоположении земельного участка (при отсутствии адреса) в структурированном в соответствии с федеральной информационной адресной системой виде	Российская Федерация, Волгоградская область, Котельниковский р-н, Генераловский х, Степной пер, д 6
1.2.	Дополнительные сведения о местоположении земельного участка	—
2.	Площадь земельного участка ± величина погрешности определения (вычисления) площади ($P \pm \Delta P$), м ²	1 569 ± 14,00
3.	Формула, примененная для вычисления предельной погрешности определения площади земельного участка, с подставленными значениями и итоговые (вычисленные) значения	$3,5 * 0,10 * \sqrt{(1\ 569,00)} = 14$
4.	Площадь земельного участка согласно сведениям Единого государственного реестра недвижимости ($R_{\text{кад}}$), м ²	1 500,00
5.	Оценка расхождения P и $R_{\text{кад}}$ ($P - R_{\text{кад}}$), м ²	69
6.	Предельный минимальный и максимальный размеры земельного участка ($R_{\text{мин}}$ и $R_{\text{макс}}$), м ²	$R_{\text{мин}} = 400$ $R_{\text{макс}} = 2\ 500$
7.	Вид (виды) разрешенного использования	для ведения личного подсобного хозяйства
7.1.	Дополнительные сведения об использовании земельного участка	—
8.	Кадастровый или иной государственный учетный номер (инвентарный) здания, сооружения, объекта незавершенного строительства, расположенного на земельном участке	34:13:020001:489
9.	Сведения о земельных участках (землях общего пользования, территории общего пользования), посредством которых обеспечивается доступ	Земли общего пользования
10.	Иные сведения	—

4. Пояснения к сведениям об уточняемом земельном участке с кадастровым номером 34:13:020001:25 :

1. —

1. Сведения о характерных точках границ уточняемого земельного участка с кадастровым номером 34:13:020001:29 :

Система координат МСК-34, зона 1 Зона № 1

Обозначение характерных точек границ	Координаты, м				Метод определения координат	Формулы, примененные для расчета средней квадратической погрешности определения координат характерных точек границ (Mt), с подставленными в такие формулы значениями и итоговые (вычисленные) значения Mt, м	Описание закрепления точки
	содержатся в Едином государственном реестре недвижимости		определены в результате выполнения комплексных кадастровых работ				
	X	Y	X	Y			
1	2	3	4	5	6	7	8
н458У	—	—	404 781,38	1 312 778,45	Метод спутниковых геодезических измерений (определений)	$\sqrt{(0,08^2 + 0,06^2)} = 0,10$	—
н459У	—	—	404 785,25	1 312 722,02			
н460У	—	—	404 816,05	1 312 724,81			
н461У	—	—	404 823,54	1 312 746,10			
н462У	—	—	404 817,76	1 312 769,24			
н463У	—	—	404 808,93	1 312 780,37			
н458У	—	—	404 781,38	1 312 778,45			

2. Сведения о частях границ уточняемого земельного участка с кадастровым номером 34:13:020001:29 :

Обозначение части границ		Горизонтальное проложение (S), м	Описание прохождения части границ	Сведения о согласовании местоположения границ (согласовано/спорное)
от т.	до т.			
1	2	3	4	5
н458У	н459У	56,56	—	согласовано
н459У	н460У	30,93		
н460У	н461У	22,57		

1	2	3	4	5
н461У	н462У	23,85	—	согласовано
н462У	н463У	14,21		
н463У	н458У	27,62		

3. Сведения о характеристиках уточняемого земельного участка с кадастровым номером 34:13:020001:29 :

№ п/п	Наименование характеристики земельного участка	Значение характеристики
1	2	3
1.	Адрес земельного участка	—
1.1.	Сведения о местоположении земельного участка (при отсутствии адреса) в структурированном в соответствии с федеральной информационной адресной системой виде	Российская Федерация, Волгоградская область, Котельниковский р-н, Генераловский х, Комарова ул, д 51
1.2.	Дополнительные сведения о местоположении земельного участка	—
2.	Площадь земельного участка ± величина погрешности определения (вычисления) площади ($P \pm \Delta P$), м ²	2 000 ± 16,00
3.	Формула, примененная для вычисления предельной погрешности определения площади земельного участка, с подставленными значениями и итоговые (вычисленные) значения	$3,5 * 0,10 * \sqrt{(2\ 000,00)} = 16$
4.	Площадь земельного участка согласно сведениям Единого государственного реестра недвижимости (Ркад), м ²	2 000,00
5.	Оценка расхождения Р и Ркад ($P - P_{кад}$), м ²	0
6.	Предельный минимальный и максимальный размеры земельного участка (Рмин и Рмакс), м ²	Рмин = 400 Рмакс = 2 500
7.	Вид (виды) разрешенного использования	для ведения личного подсобного хозяйства
7.1.	Дополнительные сведения об использовании земельного участка	—
8.	Кадастровый или иной государственный учетный номер (инвентарный) здания, сооружения, объекта незавершенного строительства, расположенного на земельном участке	34:13:020001:1015; 34:13:020001:583
9.	Сведения о земельных участках (землях общего пользования, территории общего пользования), посредством которых обеспечивается доступ	Земли общего пользования
10.	Иные сведения	—

4. Пояснения к сведениям об уточняемом земельном участке с кадастровым номером 34:13:020001:29 :

1.	—
----	---

1. Сведения о характерных точках границ уточняемого земельного участка с кадастровым номером <u>34:13:020001:35</u> :					Система координат <u>МСК-34, зона 1</u> Зона № <u>1</u>		
Обозначение характерных точек границ	Координаты, м				Метод определения координат	Формулы, примененные для расчета средней квадратической погрешности определения координат характерных точек границ (Mt), с подставленными в такие формулы значениями и итоговые (вычисленные) значения Mt, м	Описание закрепления точки
	содержатся в Едином государственном реестре недвижимости		определены в результате выполнения комплексных кадастровых работ				
	X	Y	X	Y			
1	2	3	4	5	6	7	8
н604У	—	—	404 945,50	1 312 547,74	Метод спутниковых геодезических измерений (определений)	$\sqrt{(0,08^2 + 0,06^2)} = 0,10$	—
н605У	—	—	404 945,10	1 312 552,62			
н606У	—	—	404 943,17	1 312 562,13			
н607У	—	—	404 936,16	1 312 561,29			
н608У	—	—	404 923,64	1 312 559,94			
н609У	—	—	404 914,21	1 312 558,88			
н610У	—	—	404 901,95	1 312 557,01			
н611У	—	—	404 901,21	1 312 556,92			
н612У	—	—	404 897,73	1 312 556,51			
н613У	—	—	404 898,82	1 312 541,77			
н604У	—	—	404 945,50	1 312 547,74			

2. Сведения о частях границ уточняемого земельного участка с кадастровым номером 34:13:020001:35 :

Обозначение части границ		Горизонтальное проложение (S), м	Описание прохождения части границ	Сведения о согласовании местоположения границ (согласовано/спорное)
от т.	до т.			
1	2	3	4	5
н604У	н605У	4,90	—	согласовано
н605У	н606У	9,70		
н606У	н607У	7,06		
н607У	н608У	12,59		
н608У	н609У	9,49		
н609У	н610У	12,40		
н610У	н611У	0,75		
н611У	н612У	3,50		
н612У	н613У	14,78		
н613У	н604У	47,06		

3. Сведения о характеристиках уточняемого земельного участка с кадастровым номером 34:13:020001:35 :

№ п/п	Наименование характеристики земельного участка	Значение характеристики
1	2	3
1.	Адрес земельного участка	—
1.1.	Сведения о местоположении земельного участка (при отсутствии адреса) в структурированном в соответствии с федеральной информационной адресной системой виде	Российская Федерация, Волгоградская область, Котельниковский р-н, Генераловский х, Молодежная ул, д 2/2
1.2.	Дополнительные сведения о местоположении земельного участка	—
2.	Площадь земельного участка ± величина погрешности определения (вычисления) площади ($P \pm \Delta P$), м ²	690 ± 9,00
3.	Формула, примененная для вычисления предельной погрешности определения площади земельного участка, с подставленными значениями и итоговые (вычисленные) значения	$3,5 * 0,10 * \sqrt{(690,00)} = 9$
4.	Площадь земельного участка согласно сведениям Единого государственного реестра недвижимости (Ркад), м ²	600,00
5.	Оценка расхождения Р и Ркад ($P - P_{кад}$), м ²	90
6.	Предельный минимальный и максимальный размеры земельного участка (Рмин и Рмакс), м ²	Рмин = 400 Рмакс = 2 500
7.	Вид (виды) разрешенного использования	для ведения личного подсобного хозяйства

1	2	3
7.1.	Дополнительные сведения об использовании земельного участка	—
8.	Кадастровый или иной государственный учетный номер (инвентарный) здания, сооружения, объекта незавершенного строительства, расположенного на земельном участке	34:13:020001:965
9.	Сведения о земельных участках (землях общего пользования, территории общего пользования), посредством которых обеспечивается доступ	Земли общего пользования
10.	Иные сведения	—

4. Пояснения к сведениям об уточняемом земельном участке с кадастровым номером 34:13:020001:35 :

1.	—
----	---

1. Сведения о характерных точках границ уточняемого земельного участка с кадастровым номером 34:13:020001:42 :
Система координат МСК-34, зона 1 Зона № 1

Обозначение характерных точек границ	Координаты, м				Метод определения координат	Формулы, примененные для расчета средней квадратической погрешности определения координат характерных точек границ (Mt), с подставленными в такие формулы значениями и итоговые (вычисленные) значения Mt, м	Описание закрепления точки
	содержатся в Едином государственном реестре недвижимости		определены в результате выполнения комплексных кадастровых работ				
	X	Y	X	Y			
1	2	3	4	5	6	7	8
н595У	—	—	404 984,29	1 312 404,11	Метод спутниковых геодезических измерений (определений)	$\sqrt{(0,08^2 + 0,06^2)} = 0,10$	—
н596У	—	—	404 988,04	1 312 381,87			
н597У	—	—	404 989,27	1 312 381,77			
н598У	—	—	404 989,64	1 312 378,69			
н599У	—	—	404 997,65	1 312 379,30			
н600У	—	—	405 028,82	1 312 383,47			

1	2	3	4	5	6	7	8
н601У	—	—	405 042,42	1 312 385,13	Метод спутниковых геодезических измерений (определений)	$\sqrt{(0,08^2 + 0,06^2)} = 0,10$	—
н602У	—	405 045,73	1 312 385,40				
н603У	—	405 043,78	1 312 407,85				
н595У	—	404 984,29	1 312 404,11				

2. Сведения о частях границ уточняемого земельного участка с кадастровым номером 34:13:020001:42 :

Обозначение части границ		Горизонтальное проложение (S), м	Описание прохождения части границ	Сведения о согласовании местоположения границ (согласовано/спорное)
от т.	до т.			
1	2	3	4	5
н595У	н596У	22,55	—	согласовано
н596У	н597У	1,23		
н597У	н598У	3,10		
н598У	н599У	8,03		
н599У	н600У	31,45		
н600У	н601У	13,70		
н601У	н602У	3,32		
н602У	н603У	22,53		
н603У	н595У	59,61		

3. Сведения о характеристиках уточняемого земельного участка с кадастровым номером 34:13:020001:42 :

№ п/п	Наименование характеристики земельного участка	Значение характеристики
1	2	3
1.	Адрес земельного участка	—
1.1.	Сведения о местоположении земельного участка (при отсутствии адреса) в структурированном в соответствии с федеральной информационной адресной системой виде	Российская Федерация, Волгоградская область, Котельниковский р-н, Генераловский х, Молодежная ул, д 11/2
1.2.	Дополнительные сведения о местоположении земельного участка	—
2.	Площадь земельного участка ± величина погрешности определения (вычисления) площади ($P \pm \Delta P$), м ²	1 416 ± 13,00

1	2	3
3.	Формула, примененная для вычисления предельной погрешности определения площади земельного участка, с подставленными значениями и итоговые (вычисленные) значения	$3,5*0,10*\sqrt{(1\ 416,00)} = 13$
4.	Площадь земельного участка согласно сведениям Единого государственного реестра недвижимости (Ркад), м ²	1 400,00
5.	Оценка расхождения Р и Ркад (Р - Ркад), м ²	16
6.	Предельный минимальный и максимальный размеры земельного участка (Рмин и Рмакс), м ²	Рмин = 400 Рмакс = 2 500
7.	Вид (виды) разрешенного использования	для ведения личного подсобного хозяйства
7.1.	Дополнительные сведения об использовании земельного участка	—
8.	Кадастровый или иной государственный учетный номер (инвентарный) здания, сооружения, объекта незавершенного строительства, расположенного на земельном участке	—
9.	Сведения о земельных участках (землях общего пользования, территории общего пользования), посредством которых обеспечивается доступ	Земли общего пользования
10.	Иные сведения	—

4. Пояснения к сведениям об уточняемом земельном участке с кадастровым номером 34:13:020001:42 :

1.	—
----	---

1. Сведения о характерных точках границ уточняемого земельного участка с кадастровым номером 34:13:020001:46 :
Система координат МСК-34, зона 1 Зона № 1

Обозначение характерных точек границ	Координаты, м				Метод определения координат	Формулы, примененные для расчета средней квадратической погрешности определения координат характерных точек границ (Mt), с подставленными в такие формулы значениями и итоговые (вычисленные) значения Mt, м	Описание закрепления точки
	содержатся в Едином государственном реестре недвижимости		определены в результате выполнения комплексных кадастровых работ				
	X	Y	X	Y			
1	2	3	4	5	6	7	8
n1004У	—	—	404 866,99	1 312 406,32	Метод спутниковых геодезических измерений (определений)	$\sqrt{(0,08^2 + 0,06^2)} = 0,10$	—

1	2	3	4	5	6	7	8
н1005У	—	—	404 870,90	1 312 406,79	Метод спутниковых геодезических измерений (определений)	$\sqrt{(0,08^2 + 0,06^2)} = 0,10$	—
н1006У	—	—	404 909,82	1 312 412,05			
н1001У	—	—	404 907,21	1 312 430,66			
н1000У	—	—	404 864,40	1 312 424,44			
н1004У	—	—	404 866,99	1 312 406,32			

2. Сведения о частях границ уточняемого земельного участка с кадастровым номером 34:13:020001:46 :

Обозначение части границ		Горизонтальное проложение (S), м	Описание прохождения части границ	Сведения о согласовании местоположения границ (согласовано/спорное)
от т.	до т.			
1	2	3	4	5
н1004У	н1005У	3,94	—	согласовано
н1005У	н1006У	39,27		
н1006У	н1001У	18,79		
н1001У	н1000У	43,26		
н1000У	н1004У	18,30		

3. Сведения о характеристиках уточняемого земельного участка с кадастровым номером 34:13:020001:46 :

№ п/п	Наименование характеристики земельного участка	Значение характеристики
1	2	3
1.	Адрес земельного участка	—
1.1.	Сведения о местоположении земельного участка (при отсутствии адреса) в структурированном в соответствии с федеральной информационной адресной системой виде	Российская Федерация, Волгоградская область, Котельниковский р-н, Генераловский х, Северная ул, д 9/2
1.2.	Дополнительные сведения о местоположении земельного участка	—
2.	Площадь земельного участка ± величина погрешности определения (вычисления) площади ($P \pm \Delta P$), м ²	803 ± 10,00
3.	Формула, примененная для вычисления предельной погрешности определения площади земельного участка, с подставленными значениями и итоговые (вычисленные) значения	$3,5 * 0,10 * \sqrt{(803,00)} = 10$

1	2	3
4.	Площадь земельного участка согласно сведениям Единого государственного реестра недвижимости (Ркад), м ²	700,00
5.	Оценка расхождения Р и Ркад (Р - Ркад), м ²	103
6.	Предельный минимальный и максимальный размеры земельного участка (Рмин и Рмакс), м ²	Рмин = 400 Рмакс = 2 500
7.	Вид (виды) разрешенного использования	для ведения личного подсобного хозяйства
7.1.	Дополнительные сведения об использовании земельного участка	—
8.	Кадастровый или иной государственный учетный номер (инвентарный) здания, сооружения, объекта незавершенного строительства, расположенного на земельном участке	—
9.	Сведения о земельных участках (землях общего пользования, территории общего пользования), посредством которых обеспечивается доступ	Земли общего пользования
10.	Иные сведения	—

4. Пояснения к сведениям об уточняемом земельном участке с кадастровым номером 34:13:020001:46 :

1.	—
----	---

1. Сведения о характерных точках границ уточняемого земельного участка с кадастровым номером 34:13:020001:47 :
Система координат МСК-34, зона 1 Зона № 1

Обозначение характерных точек границ	Координаты, м				Метод определения координат	Формулы, примененные для расчета средней квадратической погрешности определения координат характерных точек границ (Mt), с подставленными в такие формулы значениями и итоговые (вычисленные) значения Mt, м	Описание закрепления точки
	содержатся в Едином государственном реестре недвижимости		определены в результате выполнения комплексных кадастровых работ				
	X	Y	X	Y			
1	2	3	4	5	6	7	8
н1000У	—	—	404 864,40	1 312 424,44	Метод спутниковых геодезических измерений (определений)	$\sqrt{(0,08^2 + 0,06^2)} = 0,10$	—
н1001У	—	—	404 907,21	1 312 430,66			
н1002У	—	—	404 904,60	1 312 448,41			

1	2	3	4	5	6	7	8
н1003У	—	—	404 861,61	1 312 442,70	Метод спутниковых геодезических измерений (определений)	$\sqrt{(0,08^2 + 0,06^2)} = 0,10$	—
н1000У	—	—	404 864,40	1 312 424,44			

2. Сведения о частях границ уточняемого земельного участка с кадастровым номером 34:13:020001:47 :

Обозначение части границ		Горизонтальное проложение (S), м	Описание прохождения части границ	Сведения о согласовании местоположения границ (согласовано/спорное)
от т.	до т.			
1	2	3	4	5
н1000У	н1001У	43,26	—	согласовано
н1001У	н1002У	17,94		
н1002У	н1003У	43,37		
н1003У	н1000У	18,47		

3. Сведения о характеристиках уточняемого земельного участка с кадастровым номером 34:13:020001:47 :

№ п/п	Наименование характеристики земельного участка	Значение характеристики
1	2	3
1.	Адрес земельного участка	—
1.1.	Сведения о местоположении земельного участка (при отсутствии адреса) в структурированном в соответствии с федеральной информационной адресной системой виде	Российская Федерация, Волгоградская область, Котельниковский р-н, Генераловский х, Северная ул, д 9/1
1.2.	Дополнительные сведения о местоположении земельного участка	—
2.	Площадь земельного участка ± величина погрешности определения (вычисления) площади ($P \pm \Delta P$), м ²	789 ± 10,00
3.	Формула, примененная для вычисления предельной погрешности определения площади земельного участка, с подставленными значениями и итоговые (вычисленные) значения	$3,5 * 0,10 * \sqrt{(789,00)} = 10$
4.	Площадь земельного участка согласно сведениям Единого государственного реестра недвижимости (Ркад), м ²	700,00
5.	Оценка расхождения Р и Ркад ($P - P_{кад}$), м ²	89
6.	Предельный минимальный и максимальный размеры земельного участка (Рмин и Рмакс), м ²	Рмин = 400 Рмакс = 2 500
7.	Вид (виды) разрешенного использования	для ведения личного подсобного хозяйства
7.1.	Дополнительные сведения об использовании земельного участка	—

1	2	3
8.	Кадастровый или иной государственный учетный номер (инвентарный) здания, сооружения, объекта незавершенного строительства, расположенного на земельном участке	—
9.	Сведения о земельных участках (землях общего пользования, территории общего пользования), посредством которых обеспечивается доступ	Земли общего пользования
10.	Иные сведения	—

4. Пояснения к сведениям об уточняемом земельном участке с кадастровым номером 34:13:020001:47 :

1.	—
----	---

1. Сведения о характерных точках границ уточняемого земельного участка с кадастровым номером 34:13:020001:52 :

Система координат МСК-34, зона 1 Зона № 1

Обозначение характерных точек границ	Координаты, м				Метод определения координат	Формулы, примененные для расчета средней квадратической погрешности определения координат характерных точек границ (Mt), с подставленными в такие формулы значениями и итоговые (вычисленные) значения Mt, м	Описание закрепления точки
	содержатся в Едином государственном реестре недвижимости		определены в результате выполнения комплексных кадастровых работ				
	X	Y	X	Y			
1	2	3	4	5	6	7	8
н1007У	—	—	404 899,55	1 312 481,88	Метод спутниковых геодезических измерений (определений)	$\sqrt{(0,08^2 + 0,06^2)} = 0,10$	—
н1008У	—	—	404 896,07	1 312 481,25			
н1009У	—	—	404 886,85	1 312 481,03			
н1010У	—	—	404 855,81	1 312 475,89			
н1011У	—	—	404 857,12	1 312 466,76			
н1012У	—	—	404 857,12	1 312 466,36			
н1013У	—	—	404 858,02	1 312 460,82			

1	2	3	4	5	6	7	8
н1014У	—	—	404 858,24	1 312 459,22	Метод спутниковых геодезических измерений (определений)	$\sqrt{(0,08^2 + 0,06^2)} = 0,10$	—
н1015У	—	—	404 864,07	1 312 460,01			
н1016У	—	—	404 875,90	1 312 461,95			
н1017У	—	—	404 901,63	1 312 466,03			
н1007У	—	—	404 899,55	1 312 481,88			

2. Сведения о частях границ уточняемого земельного участка с кадастровым номером 34:13:020001:52 :

Обозначение части границ		Горизонтальное проложение (S), м	Описание прохождения части границ	Сведения о согласовании местоположения границ (согласовано/спорное)
от т.	до т.			
1	2	3	4	5
н1007У	н1008У	3,54	—	согласовано
н1008У	н1009У	9,22		
н1009У	н1010У	31,46		
н1010У	н1011У	9,22		
н1011У	н1012У	0,40		
н1012У	н1013У	5,61		
н1013У	н1014У	1,62		
н1014У	н1015У	5,88		
н1015У	н1016У	11,99		
н1016У	н1017У	26,05		
н1017У	н1007У	15,99		

3. Сведения о характеристиках уточняемого земельного участка с кадастровым номером 34:13:020001:52 :

№ п/п	Наименование характеристики земельного участка	Значение характеристики
1	2	3
1.	Адрес земельного участка	—
1.1.	Сведения о местоположении земельного участка (при отсутствии адреса) в структурированном в соответствии с федеральной информационной адресной системой виде	Российская Федерация, Волгоградская область, Котельниковский р-н, Генераловский х, Северная ул, уч 7/1
1.2.	Дополнительные сведения о местоположении земельного участка	—

1	2	3	4	5	6	7	8
н954У	—	—	404 894,58	1 312 526,90	Метод спутниковых геодезических измерений (определений)	$\sqrt{(0,08^2 + 0,06^2)} = 0,10$	—
н947У	—	—	404 892,37	1 312 541,63			
н946У	—	—	404 847,66	1 312 534,88			
н955У	—	—	404 849,51	1 312 520,82			
н956У	—	—	404 854,74	1 312 521,26			
н957У	—	—	404 867,35	1 312 523,22			
н958У	—	—	404 889,62	1 312 526,23			
н954У	—	—	404 894,58	1 312 526,90			

2. Сведения о частях границ уточняемого земельного участка с кадастровым номером 34:13:020001:57 :

Обозначение части границ		Горизонтальное проложение (S), м	Описание прохождения части границ	Сведения о согласовании местоположения границ (согласовано/спорное)
от т.	до т.			
1	2	3	4	5
н954У	н947У	14,89	—	согласовано
н947У	н946У	45,22		
н946У	н955У	14,18		
н955У	н956У	5,25		
н956У	н957У	12,76		
н957У	н958У	22,47		
н958У	н954У	5,01		

3. Сведения о характеристиках уточняемого земельного участка с кадастровым номером 34:13:020001:57 :

№ п/п	Наименование характеристики земельного участка	Значение характеристики
1	2	3
1		

1	2	3
1.	Адрес земельного участка	—
1.1.	Сведения о местоположении земельного участка (при отсутствии адреса) в структурированном в соответствии с федеральной информационной адресной системой виде	Российская Федерация, Волгоградская область, Котельниковский р-н, Генераловский х, Северная ул, д 3/1
1.2.	Дополнительные сведения о местоположении земельного участка	—
2.	Площадь земельного участка ± величина погрешности определения (вычисления) площади ($P \pm \Delta P$), м ²	662 ± 9,00
3.	Формула, примененная для вычисления предельной погрешности определения площади земельного участка, с подставленными значениями и итоговые (вычисленные) значения	$3,5 * 0,10 * \sqrt{(662,00)} = 9$
4.	Площадь земельного участка согласно сведениям Единого государственного реестра недвижимости (Ркад), м ²	600,00
5.	Оценка расхождения Р и Ркад ($P - P_{кад}$), м ²	62
6.	Предельный минимальный и максимальный размеры земельного участка (Рмин и Рмакс), м ²	Рмин = 400 Рмакс = 2 500
7.	Вид (виды) разрешенного использования	для ведения личного подсобного хозяйства
7.1.	Дополнительные сведения об использовании земельного участка	—
8.	Кадастровый или иной государственный учетный номер (инвентарный) здания, сооружения, объекта незавершенного строительства, расположенного на земельном участке	—
9.	Сведения о земельных участках (землях общего пользования, территории общего пользования), посредством которых обеспечивается доступ	Земли общего пользования
10.	Иные сведения	—
4. Пояснения к сведениям об уточняемом земельном участке с кадастровым номером		34:13:020001:57 :
1.	—	—

1. Сведения о характерных точках границ уточняемого земельного участка с кадастровым номером 34:13:020001:59 :
 Система координат МСК-34, зона 1 Зона № 1

Обозначение характерных точек границ	Координаты, м				Метод определения координат	Формулы, примененные для расчета средней квадратической погрешности определения координат характерных точек границ (Mt), с подставленными в такие формулы значениями и итоговые (вычисленные) значения Mt, м	Описание закрепления точки
	содержатся в Едином государственном реестре недвижимости		определены в результате выполнения комплексных кадастровых работ				
	X	Y	X	Y			
1	2	3	4	5	6	7	8
н941У	—	—	404 889,44	1 312 556,04	Метод спутниковых геодезических измерений (определений)	$\sqrt{(0,08^2 + 0,06^2)} = 0,10$	—
н942У	—	—	404 885,45	1 312 555,40			
н943У	—	—	404 863,05	1 312 551,84			
н944У	—	—	404 850,24	1 312 550,02			
н945У	—	—	404 845,48	1 312 549,45			
н946У	—	—	404 847,66	1 312 534,88			
н947У	—	—	404 892,37	1 312 541,63			
н941У	—	—	404 889,44	1 312 556,04			

2. Сведения о частях границ уточняемого земельного участка с кадастровым номером 34:13:020001:59 :

Обозначение части границ		Горизонтальное проложение (S), м	Описание прохождения части границ	Сведения о согласовании местоположения границ (согласовано/спорное)
от т.	до т.			
1	2	3	4	5
н941У	н942У	4,04	—	согласовано
н942У	н943У	22,68		
н943У	н944У	12,94		
н944У	н945У	4,79		

1	2	3	4	5
н945У	н946У	14,73	—	согласовано
н946У	н947У	45,22		
н947У	н941У	14,70		

3. Сведения о характеристиках уточняемого земельного участка с кадастровым номером 34:13:020001:59 :

№ п/п	Наименование характеристики земельного участка	Значение характеристики
1	2	3
1.	Адрес земельного участка	—
1.1.	Сведения о местоположении земельного участка (при отсутствии адреса) в структурированном в соответствии с федеральной информационной адресной системой виде	Российская Федерация, Волгоградская область, Котельниковский р-н, Генераловский х, Северная ул, д 1/2
1.2.	Дополнительные сведения о местоположении земельного участка	—
2.	Площадь земельного участка ± величина погрешности определения (вычисления) площади ($P \pm \Delta P$), м ²	653 ± 9,00
3.	Формула, примененная для вычисления предельной погрешности определения площади земельного участка, с подставленными значениями и итоговые (вычисленные) значения	$3,5 * 0,10 * \sqrt{(653,00)} = 9$
4.	Площадь земельного участка согласно сведениям Единого государственного реестра недвижимости (Ркад), м ²	600,00
5.	Оценка расхождения Р и Ркад ($P - P_{кад}$), м ²	53
6.	Предельный минимальный и максимальный размеры земельного участка (Рмин и Рмакс), м ²	Рмин = 400 Рмакс = 2 500
7.	Вид (виды) разрешенного использования	для ведения личного подсобного хозяйства
7.1.	Дополнительные сведения об использовании земельного участка	—
8.	Кадастровый или иной государственный учетный номер (инвентарный) здания, сооружения, объекта незавершенного строительства, расположенного на земельном участке	34:13:020001:610
9.	Сведения о земельных участках (землях общего пользования, территории общего пользования), посредством которых обеспечивается доступ	Земли общего пользования
10.	Иные сведения	—

4. Пояснения к сведениям об уточняемом земельном участке с кадастровым номером 34:13:020001:59 :

1.	—
----	---

1. Сведения о характерных точках границ уточняемого земельного участка с кадастровым номером 34:13:020001:61 :
 Система координат МСК-34, зона 1 Зона № 1

Обозначение характерных точек границ	Координаты, м				Метод определения координат	Формулы, примененные для расчета средней квадратической погрешности определения координат характерных точек границ (Mt), с подставленными в такие формулы значениями и итоговые (вычисленные) значения Mt, м	Описание закрепления точки
	содержатся в Едином государственном реестре недвижимости		определены в результате выполнения комплексных кадастровых работ				
	X	Y	X	Y			
1	2	3	4	5	6	7	8
н959У	—	—	404 829,01	1 312 527,80	Метод спутниковых геодезических измерений (определений)	$\sqrt{(0,08^2 + 0,06^2)} = 0,10$	—
н960У	—	—	404 828,12	1 312 534,18			
н948У	—	—	404 824,20	1 312 555,80			
н953У	—	—	404 767,12	1 312 547,16			
н961У	—	—	404 767,39	1 312 543,67			
н962У	—	—	404 757,65	1 312 543,39			
н963У	—	—	404 747,96	1 312 543,08			
н964У	—	—	404 748,68	1 312 524,65			
н965У	—	—	404 769,19	1 312 525,15			
н966У	—	—	404 771,59	1 312 524,92			
н967У	—	—	404 772,88	1 312 519,55			
н968У	—	—	404 775,16	1 312 520,09			

1	2	3	4	5	6	7	8
н969У	—	—	404 775,25	1 312 519,55	Метод спутниковых геодезических измерений (определений)	$\sqrt{(0,08^2 + 0,06^2)} = 0,10$	—
н970У	—	—	404 792,37	1 312 523,43			
н959У	—	—	404 829,01	1 312 527,80			

2. Сведения о частях границ уточняемого земельного участка с кадастровым номером 34:13:020001:61 :

Обозначение части границ		Горизонтальное проложение (S), м	Описание прохождения части границ	Сведения о согласовании местоположения границ (согласовано/спорное)
от т.	до т.			
1	2	3	4	5
н959У	н960У	6,44	—	согласовано
н960У	н948У	21,97		
н948У	н953У	57,73		
н953У	н961У	3,50		
н961У	н962У	9,74		
н962У	н963У	9,69		
н963У	н964У	18,44		
н964У	н965У	20,52		
н965У	н966У	2,41		
н966У	н967У	5,52		
н967У	н968У	2,34		
н968У	н969У	0,55		
н969У	н970У	17,55		
н970У	н959У	36,90		

3. Сведения о характеристиках уточняемого земельного участка с кадастровым номером 34:13:020001:61 :

№ п/п	Наименование характеристики земельного участка	Значение характеристики
1	2	3
1.	Адрес земельного участка	—
1.1.	Сведения о местоположении земельного участка (при отсутствии адреса) в структурированном в соответствии с федеральной информационной адресной системой виде	Российская Федерация, Волгоградская область, Котельниковский р-н, Генераловский х, Северная ул, д 4
1.2.	Дополнительные сведения о местоположении земельного участка	—

1	2	3	4	5	6	7	8
н948У	—	—	404 824,20	1 312 555,80	Метод спутниковых геодезических измерений (определений)	$\sqrt{(0,08^2 + 0,06^2)} = 0,10$	—
н949У	—	—	404 819,88	1 312 579,54			
н950У	—	—	404 771,07	1 312 576,40			
н951У	—	—	404 770,78	1 312 556,57			
н952У	—	—	404 766,65	1 312 553,00			
н953У	—	—	404 767,12	1 312 547,16			
н948У	—	—	404 824,20	1 312 555,80			

2. Сведения о частях границ уточняемого земельного участка с кадастровым номером 34:13:020001:62 :

Обозначение части границ		Горизонтальное проложение (S), м	Описание прохождения части границ	Сведения о согласовании местоположения границ (согласовано/спорное)
от т.	до т.			
1	2	3	4	5
н948У	н949У	24,13	—	согласовано
н949У	н950У	48,91		
н950У	н951У	19,83		
н951У	н952У	5,46		
н952У	н953У	5,86		
н953У	н948У	57,73		

3. Сведения о характеристиках уточняемого земельного участка с кадастровым номером 34:13:020001:62 :

№ п/п	Наименование характеристики земельного участка	Значение характеристики
1	2	3
1.	Адрес земельного участка	—
1.1.	Сведения о местоположении земельного участка (при отсутствии адреса) в структурированном в соответствии с федеральной информационной адресной системой виде	Российская Федерация, Волгоградская область, Котельниковский р-н, Генераловский х, Северная ул, д 2
1.2.	Дополнительные сведения о местоположении земельного участка	—

1	2	3	4	5	6	7	8
н1028У	—	—	404 682,85	1 312 589,74	Метод спутниковых геодезических измерений (определений)	$\sqrt{(0,08^2 + 0,06^2)} = 0,10$	—
н1029У	—	—	404 681,59	1 312 627,41			
н1030У	—	—	404 679,74	1 312 639,82			
н441У	—	—	404 647,19	1 312 637,34			
н1027У	—	—	404 646,67	1 312 588,14			
н1028У	—	—	404 682,85	1 312 589,74			

2. Сведения о частях границ уточняемого земельного участка с кадастровым номером 34:13:020001:70 :

Обозначение части границ		Горизонтальное проложение (S), м	Описание прохождения части границ	Сведения о согласовании местоположения границ (согласовано/спорное)
от т.	до т.			
1	2	3	4	5
н1028У	н1029У	37,69	—	согласовано
н1029У	н1030У	12,55		
н1030У	н441У	32,64		
н441У	н1027У	49,20		
н1027У	н1028У	36,22		

3. Сведения о характеристиках уточняемого земельного участка с кадастровым номером 34:13:020001:70 :

№ п/п	Наименование характеристики земельного участка	Значение характеристики
1	2	3
1.	Адрес земельного участка	—
1.1.	Сведения о местоположении земельного участка (при отсутствии адреса) в структурированном в соответствии с федеральной информационной адресной системой виде	Российская Федерация, Волгоградская область, Котельниковский р-н, Генераловский х, Сельский пер, д 17
1.2.	Дополнительные сведения о местоположении земельного участка	—
2.	Площадь земельного участка ± величина погрешности определения (вычисления) площади ($P \pm \Delta P$), м ²	1 736 ± 15,00

1	2	3
3.	Формула, примененная для вычисления предельной погрешности определения площади земельного участка, с подставленными значениями и итоговые (вычисленные) значения	$3,5*0,10*\sqrt{(1\ 736,00)} = 15$
4.	Площадь земельного участка согласно сведениям Единого государственного реестра недвижимости (Ркад), м ²	1 600,00
5.	Оценка расхождения Р и Ркад (Р - Ркад), м ²	136
6.	Предельный минимальный и максимальный размеры земельного участка (Рмин и Рмакс), м ²	Рмин = 400 Рмакс = 2 500
7.	Вид (виды) разрешенного использования	для ведения личного подсобного хозяйства
7.1.	Дополнительные сведения об использовании земельного участка	—
8.	Кадастровый или иной государственный учетный номер (инвентарный) здания, сооружения, объекта незавершенного строительства, расположенного на земельном участке	34:13:020001:469
9.	Сведения о земельных участках (землях общего пользования, территории общего пользования), посредством которых обеспечивается доступ	Земли общего пользования
10.	Иные сведения	—

4. Пояснения к сведениям об уточняемом земельном участке с кадастровым номером 34:13:020001:70 :

1.	—
----	---

1. Сведения о характерных точках границ уточняемого земельного участка с кадастровым номером 34:13:020001:75 :
Система координат МСК-34, зона 1 Зона № 1

Обозначение характерных точек границ	Координаты, м				Метод определения координат	Формулы, примененные для расчета средней квадратической погрешности определения координат характерных точек границ (Mt), с подставленными в такие формулы значениями и итоговые (вычисленные) значения Mt, м	Описание закрепления точки
	содержатся в Едином государственном реестре недвижимости		определены в результате выполнения комплексных кадастровых работ				
	X	Y	X	Y			
1	2	3	4	5	6	7	8
н923У	—	—	404 673,37	1 312 719,19	Метод спутниковых геодезических измерений (определений)	$\sqrt{(0,08^2 + 0,06^2)} = 0,10$	—

1	2	3	4	5	6	7	8
н924У	—	—	404 671,08	1 312 765,46	Метод спутниковых геодезических измерений (определений)	$\sqrt{(0,08^2 + 0,06^2)} = 0,10$	—
н925У	—	—	404 633,74	1 312 762,77			
н926У	—	—	404 634,36	1 312 747,35			
н927У	—	—	404 638,24	1 312 731,18			
н928У	—	—	404 641,93	1 312 731,32			
н929У	—	—	404 643,78	1 312 722,58			
н930У	—	—	404 643,82	1 312 717,25			
н923У	—	—	404 673,37	1 312 719,19			

2. Сведения о частях границ уточняемого земельного участка с кадастровым номером 34:13:020001:75 :

Обозначение части границ		Горизонтальное проложение (S), м	Описание прохождения части границ	Сведения о согласовании местоположения границ (согласовано/спорное)
от т.	до т.			
1	2	3	4	5
н923У	н924У	46,33	—	согласовано
н924У	н925У	37,44		
н925У	н926У	15,43		
н926У	н927У	16,63		
н927У	н928У	3,69		
н928У	н929У	8,93		
н929У	н930У	5,33		
н930У	н923У	29,61		

3. Сведения о характеристиках уточняемого земельного участка с кадастровым номером 34:13:020001:75 :

№ п/п	Наименование характеристики земельного участка	Значение характеристики
1	2	3
1	2	3

1	2	3
1.	Адрес земельного участка	—
1.1.	Сведения о местоположении земельного участка (при отсутствии адреса) в структурированном в соответствии с федеральной информационной адресной системой виде	Российская Федерация, Волгоградская область, Котельниковский р-н, Генераловский х, Садовая ул, д 42
1.2.	Дополнительные сведения о местоположении земельного участка	—
2.	Площадь земельного участка ± величина погрешности определения (вычисления) площади ($P \pm \Delta P$), м ²	1 600 ± 14,00
3.	Формула, примененная для вычисления предельной погрешности определения площади земельного участка, с подставленными значениями и итоговые (вычисленные) значения	$3,5 * 0,10 * \sqrt{(1\ 600,00)} = 14$
4.	Площадь земельного участка согласно сведениям Единого государственного реестра недвижимости (Ркад), м ²	1 600,00
5.	Оценка расхождения P и Ркад ($P - P_{кад}$), м ²	0
6.	Предельный минимальный и максимальный размеры земельного участка (Рмин и Рмакс), м ²	Рмин = 400 Рмакс = 2 500
7.	Вид (виды) разрешенного использования	для ведения личного подсобного хозяйства
7.1.	Дополнительные сведения об использовании земельного участка	—
8.	Кадастровый или иной государственный учетный номер (инвентарный) здания, сооружения, объекта незавершенного строительства, расположенного на земельном участке	—
9.	Сведения о земельных участках (землях общего пользования, территории общего пользования), посредством которых обеспечивается доступ	Земли общего пользования
10.	Иные сведения	—
4. Пояснения к сведениям об уточняемом земельном участке с кадастровым номером		34:13:020001:75 :
1.	—	—

1. Сведения о характерных точках границ уточняемого земельного участка с кадастровым номером <u>34:13:020001:78</u> :					Система координат <u>МСК-34, зона 1</u> Зона № <u>1</u>		
Обозначение характерных точек границ	Координаты, м				Метод определения координат	Формулы, примененные для расчета средней квадратической погрешности определения координат характерных точек границ (Mt), с подставленными в такие формулы значениями и итоговые (вычисленные) значения Mt, м	Описание закрепления точки
	содержатся в Едином государственном реестре недвижимости		определены в результате выполнения комплексных кадастровых работ				
	X	Y	X	Y			
1	2	3	4	5	6	7	8
н68У	—	—	404 769,56	1 312 814,41	Метод спутниковых геодезических измерений (определений)	$\sqrt{(0,08^2 + 0,06^2)} = 0,10$	—
н69У	—	—	404 767,85	1 312 835,15			
н70У	—	—	404 760,75	1 312 831,64			
н71У	—	—	404 752,58	1 312 831,31			
н72У	—	—	404 717,80	1 312 832,70			
н73У	—	—	404 716,72	1 312 832,71			
н74У	—	—	404 710,83	1 312 833,02			
н75У	—	—	404 709,63	1 312 833,11			
н76У	—	—	404 698,77	1 312 833,43			
н77У	—	—	404 699,60	1 312 813,92			
н78У	—	—	404 702,75	1 312 814,01			
н79У	—	—	404 751,38	1 312 813,29			

1	2	3	4	5	6	7	8
н80У	—	—	404 751,37	1 312 789,70	Метод спутниковых геодезических измерений (определений)	$\sqrt{(0,08^2 + 0,06^2)} = 0,10$	—
н81У	—	404 776,02	1 312 791,85				
н68У	—	404 769,56	1 312 814,41				

2. Сведения о частях границ уточняемого земельного участка с кадастровым номером 34:13:020001:78 :

Обозначение части границ		Горизонтальное проложение (S), м	Описание прохождения части границ	Сведения о согласовании местоположения границ (согласовано/спорное)
от т.	до т.			
1	2	3	4	5
н68У	н69У	20,81	—	согласовано
н69У	н70У	7,92		
н70У	н71У	8,18		
н71У	н72У	34,81		
н72У	н73У	1,08		
н73У	н74У	5,90		
н74У	н75У	1,20		
н75У	н76У	10,86		
н76У	н77У	19,53		
н77У	н78У	3,15		
н78У	н79У	48,64		
н79У	н80У	23,59		
н80У	н81У	24,74		
н81У	н68У	23,47		

3. Сведения о характеристиках уточняемого земельного участка с кадастровым номером 34:13:020001:78 :

№ п/п	Наименование характеристики земельного участка	Значение характеристики
1	2	3
1.	Адрес земельного участка	404372, Российская Федерация, Волгоградская область, Котельниковский р-н, Генераловский х, Садовая ул, д 43
1.1.	Сведения о местоположении земельного участка (при отсутствии адреса) в структурированном в соответствии с федеральной информационной адресной системой виде	—
1.2.	Дополнительные сведения о местоположении земельного участка	—

1	2	3	4	5	6	7	8
н891У	—	—	404 676,12	1 312 831,35	Метод спутниковых геодезических измерений (определений)	$\sqrt{(0,08^2 + 0,06^2)} = 0,10$	—
н892У	—	—	404 676,37	1 312 835,44			
н893У	—	—	404 675,89	1 312 835,67			
н894У	—	—	404 675,79	1 312 847,75			
н895У	—	—	404 675,86	1 312 851,22			
н896У	—	—	404 668,56	1 312 851,31			
н897У	—	—	404 661,45	1 312 851,83			
н898У	—	—	404 653,62	1 312 851,78			
н899У	—	—	404 631,72	1 312 853,80			
н900У	—	—	404 623,22	1 312 847,30			
н901У	—	—	404 611,98	1 312 848,48			
н902У	—	—	404 609,90	1 312 844,38			
н903У	—	—	404 565,85	1 312 844,46			
н904У	—	—	404 564,88	1 312 832,01			
н905У	—	—	404 613,88	1 312 833,37			
н906У	—	—	404 627,92	1 312 832,34			
н907У	—	—	404 659,45	1 312 831,84			

1	2	3	4	5	6	7	8
н908У	—	—	404 667,29	1 312 831,41	Метод спутниковых геодезических измерений (определений)	$\sqrt{(0,08^2 + 0,06^2)} = 0,10$	—
н909У	—	—	404 670,04	1 312 831,19			
н891У	—	—	404 676,12	1 312 831,35			

2. Сведения о частях границ уточняемого земельного участка с кадастровым номером 34:13:020001:80 :

Обозначение части границ		Горизонтальное проложение (S), м	Описание прохождения части границ	Сведения о согласовании местоположения границ (согласовано/спорное)
от т.	до т.			
1	2	3	4	5
н891У	н892У	4,10	—	согласовано
н892У	н893У	0,53		
н893У	н894У	12,08		
н894У	н895У	3,47		
н895У	н896У	7,30		
н896У	н897У	7,13		
н897У	н898У	7,83		
н898У	н899У	21,99		
н899У	н900У	10,70		
н900У	н901У	11,30		
н901У	н902У	4,60		
н902У	н903У	44,05		
н903У	н904У	12,49		
н904У	н905У	49,02		
н905У	н906У	14,08		
н906У	н907У	31,53		
н907У	н908У	7,85		
н908У	н909У	2,76		
н909У	н891У	6,08		

3. Сведения о характеристиках уточняемого земельного участка с кадастровым номером 34:13:020001:80 :

№ п/п	Наименование характеристики земельного участка	Значение характеристики
1	2	3

1	2	3
1.	Адрес земельного участка	—
1.1.	Сведения о местоположении земельного участка (при отсутствии адреса) в структурированном в соответствии с федеральной информационной адресной системой виде	Российская Федерация, Волгоградская область, Котельниковский р-н, Генераловский х, Садовая ул, д 38/1
1.2.	Дополнительные сведения о местоположении земельного участка	—
2.	Площадь земельного участка ± величина погрешности определения (вычисления) площади ($P \pm \Delta P$), м ²	1 771 ± 15,00
3.	Формула, примененная для вычисления предельной погрешности определения площади земельного участка, с подставленными значениями и итоговые (вычисленные) значения	$3,5 * 0,10 * \sqrt{(1\ 771,00)} = 15$
4.	Площадь земельного участка согласно сведениям Единого государственного реестра недвижимости (Ркад), м ²	1 900,00
5.	Оценка расхождения P и Ркад ($P - P_{кад}$), м ²	129
6.	Предельный минимальный и максимальный размеры земельного участка (Рмин и Рмакс), м ²	Рмин = 400 Рмакс = 2 500
7.	Вид (виды) разрешенного использования	для ведения личного подсобного хозяйства
7.1.	Дополнительные сведения об использовании земельного участка	—
8.	Кадастровый или иной государственный учетный номер (инвентарный) здания, сооружения, объекта незавершенного строительства, расположенного на земельном участке	34:13:020001:145
9.	Сведения о земельных участках (землях общего пользования, территории общего пользования), посредством которых обеспечивается доступ	Земли общего пользования
10.	Иные сведения	—
4. Пояснения к сведениям об уточняемом земельном участке с кадастровым номером		34:13:020001:80 :
1.	—	—

1. Сведения о характерных точках границ уточняемого земельного участка с кадастровым номером 34:13:020001:82 :
 Система координат МСК-34, зона 1 Зона № 1

Обозначение характерных точек границ	Координаты, м				Метод определения координат	Формулы, примененные для расчета средней квадратической погрешности определения координат характерных точек границ (Mt), с подставленными в такие формулы значениями и итоговые (вычисленные) значения Mt, м	Описание закрепления точки
	содержатся в Едином государственном реестре недвижимости		определены в результате выполнения комплексных кадастровых работ				
	X	Y	X	Y			
1	2	3	4	5	6	7	8
н887У	—	—	404 765,12	1 312 899,45	Метод спутниковых геодезических измерений (определений)	$\sqrt{(0,08^2 + 0,06^2)} = 0,10$	—
н888У	—	—	404 762,75	1 312 922,81			
н889У	—	—	404 696,95	1 312 920,16			
н890У	—	—	404 696,78	1 312 894,85			
н887У	—	—	404 765,12	1 312 899,45			

2. Сведения о частях границ уточняемого земельного участка с кадастровым номером 34:13:020001:82 :

Обозначение части границ		Горизонтальное проложение (S), м	Описание прохождения части границ	Сведения о согласовании местоположения границ (согласовано/спорное)
от т.	до т.			
1	2	3	4	5
н887У	н888У	23,48	—	согласовано
н888У	н889У	65,85		
н889У	н890У	25,31		
н890У	н887У	68,49		

3. Сведения о характеристиках уточняемого земельного участка с кадастровым номером 34:13:020001:82 :

№ п/п	Наименование характеристики земельного участка	Значение характеристики
1	2	3
1		

1	2	3
1.	Адрес земельного участка	—
1.1.	Сведения о местоположении земельного участка (при отсутствии адреса) в структурированном в соответствии с федеральной информационной адресной системой виде	Российская Федерация, Волгоградская область, Котельниковский р-н, Генераловский х, Садовая ул, д 37
1.2.	Дополнительные сведения о местоположении земельного участка	—
2.	Площадь земельного участка ± величина погрешности определения (вычисления) площади ($P \pm \Delta P$), м ²	1 636 ± 14,00
3.	Формула, примененная для вычисления предельной погрешности определения площади земельного участка, с подставленными значениями и итоговые (вычисленные) значения	$3,5 * 0,10 * \sqrt{(1\ 636,00)} = 14$
4.	Площадь земельного участка согласно сведениям Единого государственного реестра недвижимости (Ркад), м ²	1 300,00
5.	Оценка расхождения Р и Ркад ($P - P_{кад}$), м ²	336
6.	Предельный минимальный и максимальный размеры земельного участка (Рмин и Рмакс), м ²	Рмин = 400 Рмакс = 2 500
7.	Вид (виды) разрешенного использования	для ведения личного подсобного хозяйства
7.1.	Дополнительные сведения об использовании земельного участка	—
8.	Кадастровый или иной государственный учетный номер (инвентарный) здания, сооружения, объекта незавершенного строительства, расположенного на земельном участке	34:13:020001:434
9.	Сведения о земельных участках (землях общего пользования, территории общего пользования), посредством которых обеспечивается доступ	Земли общего пользования
10.	Иные сведения	—
4. Пояснения к сведениям об уточняемом земельном участке с кадастровым номером		34:13:020001:82 :
1.	—	—

1. Сведения о характерных точках границ уточняемого земельного участка с кадастровым номером 34:13:020001:83 :
 Система координат МСК-34, зона 1 Зона № 1

Обозначение характерных точек границ	Координаты, м				Метод определения координат	Формулы, примененные для расчета средней квадратической погрешности определения координат характерных точек границ (Mt), с подставленными в такие формулы значениями и итоговые (вычисленные) значения Mt, м	Описание закрепления точки
	содержатся в Едином государственном реестре недвижимости		определены в результате выполнения комплексных кадастровых работ				
	X	Y	X	Y			
1	2	3	4	5	6	7	8
н878У	—	—	404 747,78	1 312 929,63	Метод спутниковых геодезических измерений (определений)	$\sqrt{(0,08^2 + 0,06^2)} = 0,10$	—
н879У	—	—	404 757,82	1 312 930,59			
н880У	—	—	404 758,70	1 312 951,61			
н881У	—	—	404 748,00	1 312 951,16			
н882У	—	—	404 745,27	1 312 951,58			
н883У	—	—	404 744,90	1 312 950,11			
н884У	—	—	404 735,19	1 312 950,66			
н885У	—	—	404 697,56	1 312 952,70			
н886У	—	—	404 695,60	1 312 927,19			
н878У	—	—	404 747,78	1 312 929,63			

2. Сведения о частях границ уточняемого земельного участка с кадастровым номером 34:13:020001:83 :

Обозначение части границ		Горизонтальное проложение (S), м	Описание прохождения части границ	Сведения о согласовании местоположения границ (согласовано/спорное)
от т.	до т.			
1	2	3	4	5

1	2	3	4	5
н878У	н879У	10,09	—	согласовано
н879У	н880У	21,04		
н880У	н881У	10,71		
н881У	н882У	2,76		
н882У	н883У	1,52		
н883У	н884У	9,73		
н884У	н885У	37,69		
н885У	н886У	25,59		
н886У	н878У	52,24		

3. Сведения о характеристиках уточняемого земельного участка с кадастровым номером 34:13:020001:83 :

№ п/п	Наименование характеристики земельного участка	Значение характеристики
1	2	3
1.	Адрес земельного участка	—
1.1.	Сведения о местоположении земельного участка (при отсутствии адреса) в структурированном в соответствии с федеральной информационной адресной системой виде	Российская Федерация, Волгоградская область, Котельниковский р-н, Генераловский х, Садовая ул, д 35
1.2.	Дополнительные сведения о местоположении земельного участка	—
2.	Площадь земельного участка ± величина погрешности определения (вычисления) площади ($P \pm \Delta P$), м ²	1 400 ± 13,00
3.	Формула, примененная для вычисления предельной погрешности определения площади земельного участка, с подставленными значениями и итоговые (вычисленные) значения	$3,5 * 0,10 * \sqrt{(1\ 400,00)} = 13$
4.	Площадь земельного участка согласно сведениям Единого государственного реестра недвижимости (Ркад), м ²	1 400,00
5.	Оценка расхождения Р и Ркад ($P - P_{кад}$), м ²	0
6.	Предельный минимальный и максимальный размеры земельного участка (Рмин и Рмакс), м ²	Рмин = 400 Рмакс = 2 500
7.	Вид (виды) разрешенного использования	для ведения личного подсобного хозяйства
7.1.	Дополнительные сведения об использовании земельного участка	—
8.	Кадастровый или иной государственный учетный номер (инвентарный) здания, сооружения, объекта незавершенного строительства, расположенного на земельном участке	—

1	2	3
9.	Сведения о земельных участках (землях общего пользования, территории общего пользования), посредством которых обеспечивается доступ	Земли общего пользования
10.	Иные сведения	—

4. Пояснения к сведениям об уточняемом земельном участке с кадастровым номером 34:13:020001:83 :

1.	—
----	---

1. Сведения о характерных точках границ уточняемого земельного участка с кадастровым номером 34:13:020001:91 :
Система координат МСК-34, зона 1 Зона № 1

Обозначение характерных точек границ	Координаты, м				Метод определения координат	Формулы, примененные для расчета средней квадратической погрешности определения координат характерных точек границ (Mt), с подставленными в такие формулы значениями и итоговые (вычисленные) значения Mt, м	Описание закрепления точки
	содержатся в Едином государственном реестре недвижимости		определены в результате выполнения комплексных кадастровых работ				
	X	Y	X	Y			
1	2	3	4	5	6	7	8
н865У	—	—	404 756,40	1 313 134,11	Метод спутниковых геодезических измерений (определений)	$\sqrt{(0,08^2 + 0,06^2)} = 0,10$	—
н864У	—	—	404 716,74	1 313 137,46			
н866У	—	—	404 713,76	1 313 103,22			
н867У	—	—	404 761,24	1 313 100,26			
н868У	—	—	404 763,53	1 313 133,81			
н865У	—	—	404 756,40	1 313 134,11			

2. Сведения о частях границ уточняемого земельного участка с кадастровым номером 34:13:020001:91 :

Обозначение части границ		Горизонтальное проложение (S), м	Описание прохождения части границ	Сведения о согласовании местоположения границ (согласовано/спорное)
от т.	до т.			
1	2	3	4	5
н865У	н864У	39,80	—	согласовано

1	2	3	4	5
н864У	н866У	34,37	—	согласовано
н866У	н867У	47,57		
н867У	н868У	33,63		
н868У	н865У	7,14		

3. Сведения о характеристиках уточняемого земельного участка с кадастровым номером 34:13:020001:91 :

№ п/п	Наименование характеристики земельного участка	Значение характеристики
1	2	3
1.	Адрес земельного участка	—
1.1.	Сведения о местоположении земельного участка (при отсутствии адреса) в структурированном в соответствии с федеральной информационной адресной системой виде	Российская Федерация, Волгоградская область, Котельниковский р-н, Генераловский х, Садовая ул, д 23
1.2.	Дополнительные сведения о местоположении земельного участка	—
2.	Площадь земельного участка ± величина погрешности определения (вычисления) площади ($P \pm \Delta P$), м ²	1 600 ± 14,00
3.	Формула, примененная для вычисления предельной погрешности определения площади земельного участка, с подставленными значениями и итоговые (вычисленные) значения	$3,5 * 0,10 * \sqrt{(1\ 600,00)} = 14$
4.	Площадь земельного участка согласно сведениям Единого государственного реестра недвижимости (Ркад), м ²	1 600,00
5.	Оценка расхождения Р и Ркад ($P - P_{кад}$), м ²	0
6.	Предельный минимальный и максимальный размеры земельного участка (Рмин и Рмакс), м ²	Рмин = 400 Рмакс = 2 500
7.	Вид (виды) разрешенного использования	для ведения личного подсобного хозяйства
7.1.	Дополнительные сведения об использовании земельного участка	—
8.	Кадастровый или иной государственный учетный номер (инвентарный) здания, сооружения, объекта незавершенного строительства, расположенного на земельном участке	34:13:020001:526
9.	Сведения о земельных участках (землях общего пользования, территории общего пользования), посредством которых обеспечивается доступ	Земли общего пользования
10.	Иные сведения	—

4. Пояснения к сведениям об уточняемом земельном участке с кадастровым номером 34:13:020001:91 :

1.	—
----	---

1. Сведения о характерных точках границ уточняемого земельного участка с кадастровым номером 34:13:020001:92 :
 Система координат МСК-34, зона 1 Зона № 1

Обозначение характерных точек границ	Координаты, м				Метод определения координат	Формулы, примененные для расчета средней квадратической погрешности определения координат характерных точек границ (Mt), с подставленными в такие формулы значениями и итоговые (вычисленные) значения Mt, м	Описание закрепления точки
	содержатся в Едином государственном реестре недвижимости		определены в результате выполнения комплексных кадастровых работ				
	X	Y	X	Y			
1	2	3	4	5	6	7	8
н857У	—	—	404 758,47	1 313 173,69	Метод спутниковых геодезических измерений (определений)	$\sqrt{(0,08^2 + 0,06^2)} = 0,10$	—
н858У	—	—	404 739,66	1 313 174,75			
н859У	—	—	404 732,50	1 313 175,17			
н860У	—	—	404 727,90	1 313 175,57			
н861У	—	—	404 721,41	1 313 176,00			
н862У	—	—	404 720,99	1 313 172,54			
н863У	—	—	404 719,66	1 313 167,43			
н864У	—	—	404 716,74	1 313 137,46			
н865У	—	—	404 756,40	1 313 134,11			
н857У	—	—	404 758,47	1 313 173,69			

2. Сведения о частях границ уточняемого земельного участка с кадастровым номером 34:13:020001:92 :

Обозначение части границ		Горизонтальное проложение (S), м	Описание прохождения части границ	Сведения о согласовании местоположения границ (согласовано/спорное)
от т.	до т.			
1	2	3	4	5

1	2	3	4	5
н857У	н858У	18,84	—	согласовано
н858У	н859У	7,17		
н859У	н860У	4,62		
н860У	н861У	6,50		
н861У	н862У	3,49		
н862У	н863У	5,28		
н863У	н864У	30,11		
н864У	н865У	39,80		
н865У	н857У	39,63		

3. Сведения о характеристиках уточняемого земельного участка с кадастровым номером 34:13:020001:92 :

№ п/п	Наименование характеристики земельного участка	Значение характеристики
1	2	3
1.	Адрес земельного участка	—
1.1.	Сведения о местоположении земельного участка (при отсутствии адреса) в структурированном в соответствии с федеральной информационной адресной системой виде	Российская Федерация, Волгоградская область, Котельниковский р-н, Генераловский х, Садовая ул, д 21
1.2.	Дополнительные сведения о местоположении земельного участка	—
2.	Площадь земельного участка ± величина погрешности определения (вычисления) площади ($P \pm \Delta P$), м ²	1 518 ± 14,00
3.	Формула, примененная для вычисления предельной погрешности определения площади земельного участка, с подставленными значениями и итоговые (вычисленные) значения	$3,5 * 0,10 * \sqrt{(1\ 518,00)} = 14$
4.	Площадь земельного участка согласно сведениям Единого государственного реестра недвижимости (Ркад), м ²	1 500,00
5.	Оценка расхождения Р и Ркад ($P - P_{кад}$), м ²	18
6.	Предельный минимальный и максимальный размеры земельного участка (Рмин и Рмакс), м ²	Рмин = 400 Рмакс = 2 500
7.	Вид (виды) разрешенного использования	для ведения личного подсобного хозяйства
7.1.	Дополнительные сведения об использовании земельного участка	—
8.	Кадастровый или иной государственный учетный номер (инвентарный) здания, сооружения, объекта незавершенного строительства, расположенного на земельном участке	34:13:020001:812

1	2	3
9.	Сведения о земельных участках (землях общего пользования, территории общего пользования), посредством которых обеспечивается доступ	Земли общего пользования
10.	Иные сведения	—

4. Пояснения к сведениям об уточняемом земельном участке с кадастровым номером 34:13:020001:92 :

1.	—
----	---

1. Сведения о характерных точках границ уточняемого земельного участка с кадастровым номером 34:13:020001:94 :

Система координат МСК-34, зона 1 Зона № 1

Обозначение характерных точек границ	Координаты, м				Метод определения координат	Формулы, примененные для расчета средней квадратической погрешности определения координат характерных точек границ (Mt), с подставленными в такие формулы значениями и итоговые (вычисленные) значения Mt, м	Описание закрепления точки
	содержатся в Едином государственном реестре недвижимости		определены в результате выполнения комплексных кадастровых работ				
	X	Y	X	Y			
1	2	3	4	5	6	7	8
н848У	—	—	404 694,96	1 313 158,50	Метод спутниковых геодезических измерений (определений)	$\sqrt{(0,08^2 + 0,06^2)} = 0,10$	—
н849У	—	—	404 698,00	1 313 179,06			
н850У	—	—	404 702,00	1 313 209,78			
н851У	—	—	404 699,56	1 313 209,77			
н852У	—	—	404 696,17	1 313 209,73			
н853У	—	—	404 649,44	1 313 215,44			
н854У	—	—	404 647,54	1 313 198,58			
н855У	—	—	404 645,04	1 313 184,58			

1	2	3	4	5	6	7	8
н856У	—	—	404 645,26	1 313 163,43	Метод спутниковых геодезических измерений (определений)	$\sqrt{(0,08^2 + 0,06^2)} = 0,10$	—
н848У	—	—	404 694,96	1 313 158,50			

2. Сведения о частях границ уточняемого земельного участка с кадастровым номером 34:13:020001:94 :

Обозначение части границ		Горизонтальное проложение (S), м	Описание прохождения части границ	Сведения о согласовании местоположения границ (согласовано/спорное)
от т.	до т.			
1	2	3	4	5
н848У	н849У	20,78	—	согласовано
н849У	н850У	30,98		
н850У	н851У	2,44		
н851У	н852У	3,39		
н852У	н853У	47,08		
н853У	н854У	16,97		
н854У	н855У	14,22		
н855У	н856У	21,15		
н856У	н848У	49,94		

3. Сведения о характеристиках уточняемого земельного участка с кадастровым номером 34:13:020001:94 :

№ п/п	Наименование характеристики земельного участка	Значение характеристики
1	2	3
1.	Адрес земельного участка	—
1.1.	Сведения о местоположении земельного участка (при отсутствии адреса) в структурированном в соответствии с федеральной информационной адресной системой виде	Российская Федерация, Волгоградская область, Котельниковский р-н, Генераловский х, Садовая ул, д 20
1.2.	Дополнительные сведения о местоположении земельного участка	—
2.	Площадь земельного участка ± величина погрешности определения (вычисления) площади ($P \pm \Delta P$), м ²	2 700 ± 18,00
3.	Формула, примененная для вычисления предельной погрешности определения площади земельного участка, с подставленными значениями и итоговые (вычисленные) значения	$3,5 * 0,10 * \sqrt{2\,700,00} = 18$
4.	Площадь земельного участка согласно сведениям Единого государственного реестра недвижимости (Ркад), м ²	2 700,00

1	2	3
5.	Оценка расхождения Р и Ркад (Р - Ркад), м ²	0
6.	Предельный минимальный и максимальный размеры земельного участка (Рмин и Рмакс), м ²	Рмин = 400 Рмакс = 2 500
7.	Вид (виды) разрешенного использования	для ведения личного подсобного хозяйства
7.1.	Дополнительные сведения об использовании земельного участка	—
8.	Кадастровый или иной государственный учетный номер (инвентарный) здания, сооружения, объекта незавершенного строительства, расположенного на земельном участке	34:13:020004:83
9.	Сведения о земельных участках (землях общего пользования, территории общего пользования), посредством которых обеспечивается доступ	Земли общего пользования
10.	Иные сведения	—

4. Пояснения к сведениям об уточняемом земельном участке с кадастровым номером 34:13:020001:94 :

1.	—
----	---

1. Сведения о характерных точках границ уточняемого земельного участка с кадастровым номером 34:13:020001:97 :

Система координат МСК-34, зона 1 Зона № 1

Обозначение характерных точек границ	Координаты, м				Метод определения координат	Формулы, примененные для расчета средней квадратической погрешности определения координат характерных точек границ (Mt), с подставленными в такие формулы значениями и итоговые (вычисленные) значения Mt, м	Описание закрепления точки
	содержатся в Едином государственном реестре недвижимости		определены в результате выполнения комплексных кадастровых работ				
	X	Y	X	Y			
1	2	3	4	5	6	7	8
н931У	—	—	404 660,57	1 313 337,03	Метод спутниковых геодезических измерений (определений)	$\sqrt{(0,08^2 + 0,06^2)} = 0,10$	—
н932У	—	—	404 692,53	1 313 333,43			
н933У	—	—	404 713,20	1 313 330,85			
н934У	—	—	404 716,57	1 313 363,90			

1	2	3	4	5	6	7	8
н935У	—	—	404 663,93	1 313 368,55	Метод спутниковых геодезических измерений (определений)	$\sqrt{(0,08^2 + 0,06^2)} = 0,10$	—
н936У	—	—	404 664,04	1 313 365,82			
н937У	—	—	404 664,58	1 313 365,29			
н938У	—	—	404 664,84	1 313 357,83			
н939У	—	—	404 664,40	1 313 353,37			
н940У	—	—	404 663,61	1 313 348,83			
н931У	—	—	404 660,57	1 313 337,03			

2. Сведения о частях границ уточняемого земельного участка с кадастровым номером 34:13:020001:97 :

Обозначение части границ		Горизонтальное проложение (S), м	Описание прохождения части границ	Сведения о согласовании местоположения границ (согласовано/спорное)
от т.	до т.			
1	2	3	4	5
н931У	н932У	32,16	—	согласовано
н932У	н933У	20,83		
н933У	н934У	33,22		
н934У	н935У	52,84		
н935У	н936У	2,73		
н936У	н937У	0,76		
н937У	н938У	7,46		
н938У	н939У	4,48		
н939У	н940У	4,61		
н940У	н931У	12,19		

3. Сведения о характеристиках уточняемого земельного участка с кадастровым номером 34:13:020001:97 :

№ п/п	Наименование характеристики земельного участка	Значение характеристики
1	2	3
1		

1	2	3
1.	Адрес земельного участка	—
1.1.	Сведения о местоположении земельного участка (при отсутствии адреса) в структурированном в соответствии с федеральной информационной адресной системой виде	Российская Федерация, Волгоградская область, Котельниковский р-н, Генераловский х, Садовая ул, д 8
1.2.	Дополнительные сведения о местоположении земельного участка	—
2.	Площадь земельного участка ± величина погрешности определения (вычисления) площади ($P \pm \Delta P$), м ²	1 673 ± 14,00
3.	Формула, примененная для вычисления предельной погрешности определения площади земельного участка, с подставленными значениями и итоговые (вычисленные) значения	$3,5 * 0,10 * \sqrt{(1\ 673,00)} = 14$
4.	Площадь земельного участка согласно сведениям Единого государственного реестра недвижимости (Ркад), м ²	1 500,00
5.	Оценка расхождения Р и Ркад ($P - P_{кад}$), м ²	173
6.	Предельный минимальный и максимальный размеры земельного участка (Рмин и Рмакс), м ²	Рмин = 400 Рмакс = 2 500
7.	Вид (виды) разрешенного использования	для ведения личного подсобного хозяйства
7.1.	Дополнительные сведения об использовании земельного участка	—
8.	Кадастровый или иной государственный учетный номер (инвентарный) здания, сооружения, объекта незавершенного строительства, расположенного на земельном участке	34:13:020001:843
9.	Сведения о земельных участках (землях общего пользования, территории общего пользования), посредством которых обеспечивается доступ	Земли общего пользования
10.	Иные сведения	—
4. Пояснения к сведениям об уточняемом земельном участке с кадастровым номером		34:13:020001:97 :
1.	—	—

1. Сведения о характерных точках границ уточняемого земельного участка с кадастровым номером 34:13:020001:103 :
 Система координат МСК-34, зона 1 Зона № 1

Обозначение характерных точек границ	Координаты, м				Метод определения координат	Формулы, примененные для расчета средней квадратической погрешности определения координат характерных точек границ (Mt), с подставленными в такие формулы значениями и итоговые (вычисленные) значения Mt, м	Описание закрепления точки
	содержатся в Едином государственном реестре недвижимости		определены в результате выполнения комплексных кадастровых работ				
	X	Y	X	Y			
1	2	3	4	5	6	7	8
н810У	—	—	404 791,28	1 313 467,36	Метод спутниковых геодезических измерений (определений)	$\sqrt{(0,08^2 + 0,06^2)} = 0,10$	—
н811У	—	—	404 795,27	1 313 497,93			
н812У	—	—	404 749,64	1 313 501,86			
н813У	—	—	404 748,65	1 313 491,47			
н814У	—	—	404 747,33	1 313 469,43			
н815У	—	—	404 769,21	1 313 468,07			
н810У	—	—	404 791,28	1 313 467,36			

2. Сведения о частях границ уточняемого земельного участка с кадастровым номером 34:13:020001:103 :

Обозначение части границ		Горизонтальное проложение (S), м	Описание прохождения части границ	Сведения о согласовании местоположения границ (согласовано/спорное)
от т.	до т.			
1	2	3	4	5
н810У	н811У	30,83	—	согласовано
н811У	н812У	45,80		
н812У	н813У	10,44		
н813У	н814У	22,08		
н814У	н815У	21,92		
н815У	н810У	22,08		

3. Сведения о характеристиках уточняемого земельного участка с кадастровым номером <u>34:13:020001:103</u> :		
№ п/п	Наименование характеристики земельного участка	Значение характеристики
1	2	3
1.	Адрес земельного участка	—
1.1.	Сведения о местоположении земельного участка (при отсутствии адреса) в структурированном в соответствии с федеральной информационной адресной системой виде	Российская Федерация, Волгоградская область, Котельниковский р-н, Генераловский х, Садовая ул, д 1
1.2.	Дополнительные сведения о местоположении земельного участка	—
2.	Площадь земельного участка ± величина погрешности определения (вычисления) площади ($P \pm \Delta P$), м ²	1 432 ± 13,00
3.	Формула, примененная для вычисления предельной погрешности определения площади земельного участка, с подставленными значениями и итоговые (вычисленные) значения	$3,5 * 0,10 * \sqrt{(1\ 432,00)} = 13$
4.	Площадь земельного участка согласно сведениям Единого государственного реестра недвижимости (Ркад), м ²	1 500,00
5.	Оценка расхождения Р и Ркад ($P - P_{кад}$), м ²	68
6.	Предельный минимальный и максимальный размеры земельного участка (Рмин и Рмакс), м ²	Рмин = 400 Рмакс = 2 500
7.	Вид (виды) разрешенного использования	для ведения личного подсобного хозяйства
7.1.	Дополнительные сведения об использовании земельного участка	—
8.	Кадастровый или иной государственный учетный номер (инвентарный) здания, сооружения, объекта незавершенного строительства, расположенного на земельном участке	34:13:020001:436
9.	Сведения о земельных участках (землях общего пользования, территории общего пользования), посредством которых обеспечивается доступ	Земли общего пользования
10.	Иные сведения	—
4. Пояснения к сведениям об уточняемом земельном участке с кадастровым номером <u>34:13:020001:103</u> :		
1.	—	—

1. Сведения о характерных точках границ уточняемого земельного участка с кадастровым номером					34:13:020001:106		:
Система координат			МСК-34, зона 1		Зона № 1		
Обозначение характерных точек границ	Координаты, м				Метод определения координат	Формулы, примененные для расчета средней квадратической погрешности определения координат характерных точек границ (Mt), с подставленными в такие формулы значениями и итоговые (вычисленные) значения Mt, м	Описание закрепления точки
	содержатся в Едином государственном реестре недвижимости		определены в результате выполнения комплексных кадастровых работ				
	X	Y	X	Y			
1	2	3	4	5	6	7	8
н205У	—	—	404 538,92	1 313 365,27	Метод спутниковых геодезических измерений (определений)	$\sqrt{(0,08^2 + 0,06^2)} = 0,10$	—
н204У	—	—	404 537,46	1 313 338,57			
н1229У	—	—	404 542,14	1 313 338,24			
н1230У	—	—	404 570,41	1 313 335,54			
н1231У	—	—	404 585,01	1 313 334,42			
н1232У	—	—	404 586,71	1 313 335,45			
н1233У	—	—	404 589,24	1 313 359,87			
н1234У	—	—	404 583,45	1 313 360,52			
н1235У	—	—	404 562,62	1 313 363,09			
н1236У	—	—	404 562,38	1 313 363,61			
н205У	—	—	404 538,92	1 313 365,27			

2. Сведения о частях границ уточняемого земельного участка с кадастровым номером 34:13:020001:106 :

Обозначение части границ		Горизонтальное проложение (S), м	Описание прохождения части границ	Сведения о согласовании местоположения границ (согласовано/спорное)
от т.	до т.			
1	2	3	4	5
н205У	н204У	26,74	—	согласовано
н204У	н1229У	4,69		
н1229У	н1230У	28,40		
н1230У	н1231У	14,64		
н1231У	н1232У	1,99		
н1232У	н1233У	24,55		
н1233У	н1234У	5,83		
н1234У	н1235У	20,99		
н1235У	н1236У	0,57		
н1236У	н205У	23,52		

3. Сведения о характеристиках уточняемого земельного участка с кадастровым номером 34:13:020001:106 :

№ п/п	Наименование характеристики земельного участка	Значение характеристики
1	2	3
1.	Адрес земельного участка	—
1.1.	Сведения о местоположении земельного участка (при отсутствии адреса) в структурированном в соответствии с федеральной информационной адресной системой виде	Российская Федерация, Волгоградская область, Котельниковский р-н, Генераловский х, Улесова ул, д 4
1.2.	Дополнительные сведения о местоположении земельного участка	—
2.	Площадь земельного участка ± величина погрешности определения (вычисления) площади ($P \pm \Delta P$), м ²	1 325 ± 13,00
3.	Формула, примененная для вычисления предельной погрешности определения площади земельного участка, с подставленными значениями и итоговые (вычисленные) значения	$3,5 * 0,10 * \sqrt{(1\ 325,00)} = 13$
4.	Площадь земельного участка согласно сведениям Единого государственного реестра недвижимости (Ркад), м ²	1 200,00
5.	Оценка расхождения Р и Ркад ($P - P_{кад}$), м ²	125
6.	Предельный минимальный и максимальный размеры земельного участка (Рмин и Рмакс), м ²	Рмин = 400 Рмакс = 2 500
7.	Вид (виды) разрешенного использования	для ведения личного подсобного хозяйства

1	2	3
7.1.	Дополнительные сведения об использовании земельного участка	—
8.	Кадастровый или иной государственный учетный номер (инвентарный) здания, сооружения, объекта незавершенного строительства, расположенного на земельном участке	—
9.	Сведения о земельных участках (землях общего пользования, территории общего пользования), посредством которых обеспечивается доступ	Земли общего пользования
10.	Иные сведения	—

4. Пояснения к сведениям об уточняемом земельном участке с кадастровым номером 34:13:020001:106 :

1.	—
----	---

1. Сведения о характерных точках границ уточняемого земельного участка с кадастровым номером 34:13:020001:109 :
Система координат МСК-34, зона 1 Зона № 1

Обозначение характерных точек границ	Координаты, м				Метод определения координат	Формулы, примененные для расчета средней квадратической погрешности определения координат характерных точек границ (Mt), с подставленными в такие формулы значениями и итоговые (вычисленные) значения Mt, м	Описание закрепления точки
	содержатся в Едином государственном реестре недвижимости		определены в результате выполнения комплексных кадастровых работ				
	X	Y	X	Y			
1	2	3	4	5	6	7	8
н1237У	—	—	404 655,57	1 313 274,00	Метод спутниковых геодезических измерений (определений)	$\sqrt{(0,08^2 + 0,06^2)} = 0,10$	—
н1238У	—	—	404 657,04	1 313 291,49			
н1239У	—	—	404 645,89	1 313 292,54			
н1240У	—	—	404 647,20	1 313 306,85			
н1241У	—	—	404 616,11	1 313 308,81			
н1242У	—	—	404 604,01	1 313 309,57			

1	2	3	4	5	6	7	8
н1243У	—	—	404 600,62	1 313 272,12	Метод спутниковых геодезических измерений (определений)	$\sqrt{(0,08^2 + 0,06^2)} = 0,10$	—
н1244У	—	—	404 654,81	1 313 268,18			
н1237У	—	—	404 655,57	1 313 274,00			

2. Сведения о частях границ уточняемого земельного участка с кадастровым номером 34:13:020001:109 :

Обозначение части границ		Горизонтальное проложение (S), м	Описание прохождения части границ	Сведения о согласовании местоположения границ (согласовано/спорное)
от т.	до т.			
1	2	3	4	5
н1237У	н1238У	17,55	—	согласовано
н1238У	н1239У	11,20		
н1239У	н1240У	14,37		
н1240У	н1241У	31,15		
н1241У	н1242У	12,12		
н1242У	н1243У	37,60		
н1243У	н1244У	54,33		
н1244У	н1237У	5,87		

3. Сведения о характеристиках уточняемого земельного участка с кадастровым номером 34:13:020001:109 :

№ п/п	Наименование характеристики земельного участка	Значение характеристики
1	2	3
1.	Адрес земельного участка	—
1.1.	Сведения о местоположении земельного участка (при отсутствии адреса) в структурированном в соответствии с федеральной информационной адресной системой виде	Российская Федерация, Волгоградская область, Котельниковский р-н, Генераловский х, Улесова ул, д 9
1.2.	Дополнительные сведения о местоположении земельного участка	—
2.	Площадь земельного участка ± величина погрешности определения (вычисления) площади ($P \pm \Delta P$), м ²	1 900 ± 15,00
3.	Формула, примененная для вычисления предельной погрешности определения площади земельного участка, с подставленными значениями и итоговые (вычисленные) значения	$3,5 * 0,10 * \sqrt{(1\ 900,00)} = 15$

1	2	3
4.	Площадь земельного участка согласно сведениям Единого государственного реестра недвижимости (Ркад), м ²	1 500,00
5.	Оценка расхождения Р и Ркад (Р - Ркад), м ²	400
6.	Предельный минимальный и максимальный размеры земельного участка (Рмин и Рмакс), м ²	Рмин = 400 Рмакс = 2 500
7.	Вид (виды) разрешенного использования	для ведения личного подсобного хозяйства
7.1.	Дополнительные сведения об использовании земельного участка	—
8.	Кадастровый или иной государственный учетный номер (инвентарный) здания, сооружения, объекта незавершенного строительства, расположенного на земельном участке	34:13:020001:847
9.	Сведения о земельных участках (землях общего пользования, территории общего пользования), посредством которых обеспечивается доступ	Земли общего пользования
10.	Иные сведения	—

4. Пояснения к сведениям об уточняемом земельном участке с кадастровым номером 34:13:020001:109 :

1.	—
----	---

1. Сведения о характерных точках границ уточняемого земельного участка с кадастровым номером 34:13:020001:110 :
Система координат МСК-34, зона 1 Зона № 1

Обозначение характерных точек границ	Координаты, м				Метод определения координат	Формулы, примененные для расчета средней квадратической погрешности определения координат характерных точек границ (Mt), с подставленными в такие формулы значениями и итоговые (вычисленные) значения Mt, м	Описание закрепления точки
	содержатся в Едином государственном реестре недвижимости		определены в результате выполнения комплексных кадастровых работ				
	X	Y	X	Y			
1	2	3	4	5	6	7	8
n131У	—	—	404 580,22	1 313 265,20	Метод спутниковых геодезических измерений (определений)	$\sqrt{(0,08^2 + 0,06^2)} = 0,10$	—
n132У	—	—	404 582,63	1 313 286,89			
n133У	—	—	404 581,20	1 313 287,60			

1	2	3	4	5	6	7	8
н134У	—	—	404 570,00	1 313 288,92	Метод спутниковых геодезических измерений (определений)	$\sqrt{(0,08^2 + 0,06^2)} = 0,10$	—
н135У	—	—	404 562,35	1 313 289,75			
н136У	—	—	404 554,38	1 313 290,97			
н137У	—	—	404 534,83	1 313 294,06			
н138У	—	—	404 532,95	1 313 268,42			
н131У	—	—	404 580,22	1 313 265,20			

2. Сведения о частях границ уточняемого земельного участка с кадастровым номером 34:13:020001:110 :

Обозначение части границ		Горизонтальное проложение (S), м	Описание прохождения части границ	Сведения о согласовании местоположения границ (согласовано/спорное)
от т.	до т.			
1	2	3	4	5
н131У	н132У	21,82	—	согласовано
н132У	н133У	1,60		
н133У	н134У	11,28		
н134У	н135У	7,69		
н135У	н136У	8,06		
н136У	н137У	19,79		
н137У	н138У	25,71		
н138У	н131У	47,38		

3. Сведения о характеристиках уточняемого земельного участка с кадастровым номером 34:13:020001:110 :

№ п/п	Наименование характеристики земельного участка	Значение характеристики
1	2	3
1.	Адрес земельного участка	404372, Российская Федерация, Волгоградская область, Котельниковский р-н, Генераловский х, Улесова ул, д 10
1.1.	Сведения о местоположении земельного участка (при отсутствии адреса) в структурированном в соответствии с федеральной информационной адресной системой виде	—
1.2.	Дополнительные сведения о местоположении земельного участка	—

1	2	3	4	5	6	7	8
н1171У	—	—	404 651,54	1 313 243,09	Метод спутниковых геодезических измерений (определений)	$\sqrt{(0,08^2 + 0,06^2)} = 0,10$	—
н1172У	—	—	404 598,02	1 313 249,52			
н1173У	—	—	404 594,87	1 313 219,70			
н1174У	—	—	404 647,67	1 313 215,49			
н1171У	—	—	404 651,54	1 313 243,09			

2. Сведения о частях границ уточняемого земельного участка с кадастровым номером 34:13:020001:111 :

Обозначение части границ		Горизонтальное проложение (S), м	Описание прохождения части границ	Сведения о согласовании местоположения границ (согласовано/спорное)
от т.	до т.			
1	2	3	4	5
н1171У	н1172У	53,90	—	согласовано
н1172У	н1173У	29,99		
н1173У	н1174У	52,97		
н1174У	н1171У	27,87		

3. Сведения о характеристиках уточняемого земельного участка с кадастровым номером 34:13:020001:111 :

№ п/п	Наименование характеристики земельного участка	Значение характеристики
1	2	3
1.	Адрес земельного участка	—
1.1.	Сведения о местоположении земельного участка (при отсутствии адреса) в структурированном в соответствии с федеральной информационной адресной системой виде	Российская Федерация, Волгоградская область, Котельниковский р-н, Генераловский х, Улесова ул, д 13
1.2.	Дополнительные сведения о местоположении земельного участка	—
2.	Площадь земельного участка ± величина погрешности определения (вычисления) площади ($P \pm \Delta P$), м ²	1 545 ± 14,00
3.	Формула, примененная для вычисления предельной погрешности определения площади земельного участка, с подставленными значениями и итоговые (вычисленные) значения	$3,5 * 0,10 * \sqrt{(1 545,00)} = 14$
4.	Площадь земельного участка согласно сведениям Единого государственного реестра недвижимости (Ркад), м ²	1 600,00

1	2	3
5.	Оценка расхождения Р и Ркад (Р - Ркад), м ²	55
6.	Предельный минимальный и максимальный размеры земельного участка (Рмин и Рмакс), м ²	Рмин = 400 Рмакс = 2 500
7.	Вид (виды) разрешенного использования	для ведения личного подсобного хозяйства
7.1.	Дополнительные сведения об использовании земельного участка	—
8.	Кадастровый или иной государственный учетный номер (инвентарный) здания, сооружения, объекта незавершенного строительства, расположенного на земельном участке	—
9.	Сведения о земельных участках (землях общего пользования, территории общего пользования), посредством которых обеспечивается доступ	Земли общего пользования
10.	Иные сведения	—

4. Пояснения к сведениям об уточняемом земельном участке с кадастровым номером 34:13:020001:111 :

1.	—
----	---

1. Сведения о характерных точках границ уточняемого земельного участка с кадастровым номером 34:13:020001:115 :

Система координат МСК-34, зона 1 Зона № 1

Обозначение характерных точек границ	Координаты, м				Метод определения координат	Формулы, примененные для расчета средней квадратической погрешности определения координат характерных точек границ (Mt), с подставленными в такие формулы значениями и итоговые (вычисленные) значения Mt, м	Описание закрепления точки
	содержатся в Едином государственном реестре недвижимости		определены в результате выполнения комплексных кадастровых работ				
	X	Y	X	Y			
1	2	3	4	5	6	7	8
н1175У	—	—	404 562,68	1 313 059,94	Метод спутниковых геодезических измерений (определений)	$\sqrt{(0,08^2 + 0,06^2)} = 0,10$	—
н1176У	—	—	404 565,01	1 313 106,10			
н1177У	—	—	404 536,43	1 313 102,94			
н1178У	—	—	404 536,20	1 313 105,34			

1	2	3	4	5	6	7	8
н1179У	—	—	404 527,43	1 313 104,40	Метод спутниковых геодезических измерений (определений)	$\sqrt{(0,08^2 + 0,06^2)} = 0,10$	—
н1180У	—	—	404 530,10	1 313 061,99			
н1175У	—	—	404 562,68	1 313 059,94			

2. Сведения о частях границ уточняемого земельного участка с кадастровым номером 34:13:020001:115 :

Обозначение части границ		Горизонтальное проложение (S), м	Описание прохождения части границ	Сведения о согласовании местоположения границ (согласовано/спорное)
от т.	до т.			
1	2	3	4	5
н1175У	н1176У	46,22	—	согласовано
н1176У	н1177У	28,75		
н1177У	н1178У	2,41		
н1178У	н1179У	8,82		
н1179У	н1180У	42,49		
н1180У	н1175У	32,64		

3. Сведения о характеристиках уточняемого земельного участка с кадастровым номером 34:13:020001:115 :

№ п/п	Наименование характеристики земельного участка	Значение характеристики
1	2	3
1.	Адрес земельного участка	—
1.1.	Сведения о местоположении земельного участка (при отсутствии адреса) в структурированном в соответствии с федеральной информационной адресной системой виде	Российская Федерация, Волгоградская область, Котельниковский р-н, Генераловский х, Улесова ул, д 16
1.2.	Дополнительные сведения о местоположении земельного участка	—
2.	Площадь земельного участка ± величина погрешности определения (вычисления) площади ($P \pm \Delta P$), м ²	1 529 ± 14,00
3.	Формула, примененная для вычисления предельной погрешности определения площади земельного участка, с подставленными значениями и итоговые (вычисленные) значения	$3,5 * 0,10 * \sqrt{(1 529,00)} = 14$
4.	Площадь земельного участка согласно сведениям Единого государственного реестра недвижимости (Ркад), м ²	1 500,00
5.	Оценка расхождения Р и Ркад (Р - Ркад), м ²	29

1	2	3
6.	Предельный минимальный и максимальный размеры земельного участка (Р _{мин} и Р _{макс}), м ²	Р _{мин} = 400 Р _{макс} = 2 500
7.	Вид (виды) разрешенного использования	для ведения личного подсобного хозяйства
7.1.	Дополнительные сведения об использовании земельного участка	—
8.	Кадастровый или иной государственный учетный номер (инвентарный) здания, сооружения, объекта незавершенного строительства, расположенного на земельном участке	34:13:020001:655
9.	Сведения о земельных участках (землях общего пользования, территории общего пользования), посредством которых обеспечивается доступ	Земли общего пользования
10.	Иные сведения	—

4. Пояснения к сведениям об уточняемом земельном участке с кадастровым номером 34:13:020001:115 :

1.	—
----	---

1. Сведения о характерных точках границ уточняемого земельного участка с кадастровым номером 34:13:020001:120 :
Система координат МСК-34, зона 1 Зона № 1

Обозначение характерных точек границ	Координаты, м				Метод определения координат	Формулы, примененные для расчета средней квадратической погрешности определения координат характерных точек границ (Mt), с подставленными в такие формулы значениями и итоговые (вычисленные) значения Mt, м	Описание закрепления точки
	содержатся в Едином государственном реестре недвижимости		определены в результате выполнения комплексных кадастровых работ				
	X	Y	X	Y			
1	2	3	4	5	6	7	8
н1181У	—	—	404 525,13	1 313 017,44	Метод спутниковых геодезических измерений (определений)	$\sqrt{(0,08^2 + 0,06^2)} = 0,10$	—
н1182У	—	—	404 523,42	1 313 004,54			
н1183У	—	—	404 524,83	1 313 002,68			
н1184У	—	—	404 531,21	1 313 001,11			
н1185У	—	—	404 536,59	1 312 999,54			

1	2	3	4	5	6	7	8
н1186У	—	—	404 554,09	1 312 994,39	Метод спутниковых геодезических измерений (определений)	$\sqrt{(0,08^2 + 0,06^2)} = 0,10$	—
н1187У	—	—	404 558,29	1 313 027,87			
н1188У	—	—	404 527,86	1 313 033,82			
н1181У	—	—	404 525,13	1 313 017,44			

2. Сведения о частях границ уточняемого земельного участка с кадастровым номером 34:13:020001:120 :

Обозначение части границ		Горизонтальное проложение (S), м	Описание прохождения части границ	Сведения о согласовании местоположения границ (согласовано/спорное)
от т.	до т.			
1	2	3	4	5
н1181У	н1182У	13,01	—	согласовано
н1182У	н1183У	2,33		
н1183У	н1184У	6,57		
н1184У	н1185У	5,60		
н1185У	н1186У	18,24		
н1186У	н1187У	33,74		
н1187У	н1188У	31,01		
н1188У	н1181У	16,61		

3. Сведения о характеристиках уточняемого земельного участка с кадастровым номером 34:13:020001:120 :

№ п/п	Наименование характеристики земельного участка	Значение характеристики
1	2	3
1.	Адрес земельного участка	—
1.1.	Сведения о местоположении земельного участка (при отсутствии адреса) в структурированном в соответствии с федеральной информационной адресной системой виде	Российская Федерация, Волгоградская область, Котельниковский р-н, Генераловский х, Улесова ул, д 20
1.2.	Дополнительные сведения о местоположении земельного участка	—
2.	Площадь земельного участка ± величина погрешности определения (вычисления) площади ($P \pm \Delta P$), м ²	1 015 ± 11,00

1	2	3
3.	Формула, примененная для вычисления предельной погрешности определения площади земельного участка, с подставленными значениями и итоговые (вычисленные) значения	$3,5*0,10*\sqrt{(1\ 015,00)} = 11$
4.	Площадь земельного участка согласно сведениям Единого государственного реестра недвижимости (Ркад), м ²	700,00
5.	Оценка расхождения Р и Ркад (Р - Ркад), м ²	315
6.	Предельный минимальный и максимальный размеры земельного участка (Рмин и Рмакс), м ²	Рмин = 400 Рмакс = 2 500
7.	Вид (виды) разрешенного использования	для ведения личного подсобного хозяйства
7.1.	Дополнительные сведения об использовании земельного участка	—
8.	Кадастровый или иной государственный учетный номер (инвентарный) здания, сооружения, объекта незавершенного строительства, расположенного на земельном участке	—
9.	Сведения о земельных участках (землях общего пользования, территории общего пользования), посредством которых обеспечивается доступ	Земли общего пользования
10.	Иные сведения	—

4. Пояснения к сведениям об уточняемом земельном участке с кадастровым номером 34:13:020001:120 :

1.	—
----	---

1. Сведения о характерных точках границ уточняемого земельного участка с кадастровым номером 34:13:020001:124 :
Система координат МСК-34, зона 1 Зона № 1

Обозначение характерных точек границ	Координаты, м				Метод определения координат	Формулы, примененные для расчета средней квадратической погрешности определения координат характерных точек границ (Mt), с подставленными в такие формулы значениями и итоговые (вычисленные) значения Mt, м	Описание закрепления точки
	содержатся в Едином государственном реестре недвижимости		определены в результате выполнения комплексных кадастровых работ				
	X	Y	X	Y			
1	2	3	4	5	6	7	8
н654У	—	—	404 558,61	1 312 780,36	Метод спутниковых геодезических измерений (определений)	$\sqrt{(0,08^2 + 0,06^2)} = 0,10$	—

1	2	3	4	5	6	7	8
н655У	—	—	404 559,83	1 312 817,53	Метод спутниковых геодезических измерений (определений)	$\sqrt{(0,08^2 + 0,06^2)} = 0,10$	—
н656У	—	—	404 518,77	1 312 817,48			
н657У	—	—	404 517,13	1 312 781,51			
н654У	—	—	404 558,61	1 312 780,36			

2. Сведения о частях границ уточняемого земельного участка с кадастровым номером 34:13:020001:124 :

Обозначение части границ		Горизонтальное проложение (S), м	Описание прохождения части границ	Сведения о согласовании местоположения границ (согласовано/спорное)
от т.	до т.			
1	2	3	4	5
н654У	н655У	37,19	—	согласовано
н655У	н656У	41,06		
н656У	н657У	36,01		
н657У	н654У	41,50		

3. Сведения о характеристиках уточняемого земельного участка с кадастровым номером 34:13:020001:124 :

№ п/п	Наименование характеристики земельного участка	Значение характеристики
1	2	3
1.	Адрес земельного участка	—
1.1.	Сведения о местоположении земельного участка (при отсутствии адреса) в структурированном в соответствии с федеральной информационной адресной системой виде	Российская Федерация, Волгоградская область, Котельниковский р-н, Генераловский х, Октябрьская ул, д 27а
1.2.	Дополнительные сведения о местоположении земельного участка	—
2.	Площадь земельного участка ± величина погрешности определения (вычисления) площади ($P \pm \Delta P$), м ²	1 510 ± 14,00
3.	Формула, примененная для вычисления предельной погрешности определения площади земельного участка, с подставленными значениями и итоговые (вычисленные) значения	$3,5 * 0,10 * \sqrt{(1\ 510,00)} = 14$
4.	Площадь земельного участка согласно сведениям Единого государственного реестра недвижимости (Ркад), м ²	1 500,00
5.	Оценка расхождения Р и Ркад ($P - P_{кад}$), м ²	10

1	2	3
6.	Предельный минимальный и максимальный размеры земельного участка (Р _{мин} и Р _{макс}), м ²	Р _{мин} = 400 Р _{макс} = 2 500
7.	Вид (виды) разрешенного использования	для ведения личного подсобного хозяйства
7.1.	Дополнительные сведения об использовании земельного участка	—
8.	Кадастровый или иной государственный учетный номер (инвентарный) здания, сооружения, объекта незавершенного строительства, расположенного на земельном участке	34:13:020001:483
9.	Сведения о земельных участках (землях общего пользования, территории общего пользования), посредством которых обеспечивается доступ	Земли общего пользования
10.	Иные сведения	—

4. Пояснения к сведениям об уточняемом земельном участке с кадастровым номером 34:13:020001:124 :

1.	—
----	---

1. Сведения о характерных точках границ уточняемого земельного участка с кадастровым номером 34:13:020001:125 :
Система координат МСК-34, зона 1 Зона № 1

Обозначение характерных точек границ	Координаты, м				Метод определения координат	Формулы, примененные для расчета средней квадратической погрешности определения координат характерных точек границ (Mt), с подставленными в такие формулы значениями и итоговые (вычисленные) значения Mt, м	Описание закрепления точки
	содержатся в Едином государственном реестре недвижимости		определены в результате выполнения комплексных кадастровых работ				
	X	Y	X	Y			
1	2	3	4	5	6	7	8
н614У	—	—	404 440,06	1 313 412,63	Метод спутниковых геодезических измерений (определений)	$\sqrt{(0,08^2 + 0,06^2)} = 0,10$	—
н615У	—	—	404 454,59	1 313 411,61			
н616У	—	—	404 493,42	1 313 407,72			
н617У	—	—	404 495,89	1 313 433,33			
н618У	—	—	404 442,81	1 313 439,40			

1	2	3	4	5	6	7	8
н614У	—	—	404 440,06	1 313 412,63	Метод спутниковых геодезических измерений (определений)	$\sqrt{(0,08^2 + 0,06^2)} = 0,10$	—

2. Сведения о частях границ уточняемого земельного участка с кадастровым номером 34:13:020001:125 :

Обозначение части границ		Горизонтальное проложение (S), м	Описание прохождения части границ	Сведения о согласовании местоположения границ (согласовано/спорное)
от т.	до т.			
1	2	3	4	5
н614У	н615У	14,57	—	согласовано
н615У	н616У	39,02		
н616У	н617У	25,73		
н617У	н618У	53,43		
н618У	н614У	26,91		

3. Сведения о характеристиках уточняемого земельного участка с кадастровым номером 34:13:020001:125 :

№ п/п	Наименование характеристики земельного участка	Значение характеристики
1	2	3
1.	Адрес земельного участка	—
1.1.	Сведения о местоположении земельного участка (при отсутствии адреса) в структурированном в соответствии с федеральной информационной адресной системой виде	Российская Федерация, Волгоградская область, Котельниковский р-н, Генераловский х, Октябрьская ул, д 1
1.2.	Дополнительные сведения о местоположении земельного участка	—
2.	Площадь земельного участка ± величина погрешности определения (вычисления) площади ($P \pm \Delta P$), м ²	$1\ 400 \pm 13,00$
3.	Формула, примененная для вычисления предельной погрешности определения площади земельного участка, с подставленными значениями и итоговые (вычисленные) значения	$3,5 * 0,10 * \sqrt{(1\ 400,00)} = 13$
4.	Площадь земельного участка согласно сведениям Единого государственного реестра недвижимости (Ркад), м ²	1 400,00
5.	Оценка расхождения Р и Ркад ($P - P_{кад}$), м ²	0
6.	Предельный минимальный и максимальный размеры земельного участка (Рмин и Рмакс), м ²	Рмин = 400 Рмакс = 2 500
7.	Вид (виды) разрешенного использования	для ведения личного подсобного хозяйства
7.1.	Дополнительные сведения об использовании земельного участка	—

1	2	3
8.	Кадастровый или иной государственный учетный номер (инвентарный) здания, сооружения, объекта незавершенного строительства, расположенного на земельном участке	34:13:020001:614
9.	Сведения о земельных участках (землях общего пользования, территории общего пользования), посредством которых обеспечивается доступ	Земли общего пользования
10.	Иные сведения	—

4. Пояснения к сведениям об уточняемом земельном участке с кадастровым номером 34:13:020001:125 :

1.	—
----	---

1. Сведения о характерных точках границ уточняемого земельного участка с кадастровым номером 34:13:020001:128 :
Система координат МСК-34, зона 1 Зона № 1

Обозначение характерных точек границ	Координаты, м				Метод определения координат	Формулы, примененные для расчета средней квадратической погрешности определения координат характерных точек границ (Mt), с подставленными в такие формулы значениями и итоговые (вычисленные) значения Mt, м	Описание закрепления точки
	содержатся в Едином государственном реестре недвижимости		определены в результате выполнения комплексных кадастровых работ				
	X	Y	X	Y			
1	2	3	4	5	6	7	8
н196У	—	—	404 513,27	1 313 366,88	Метод спутниковых геодезических измерений (определений)	$\sqrt{(0,08^2 + 0,06^2)} = 0,10$	—
н197У	—	—	404 511,94	1 313 347,50			
н198У	—	—	404 507,77	1 313 316,62			
н199У	—	—	404 534,55	1 313 314,34			
н200У	—	—	404 534,66	1 313 315,17			
н201У	—	—	404 534,35	1 313 315,17			
н202У	—	—	404 536,26	1 313 332,41			

1	2	3	4	5	6	7	8
н203У	—	—	404 537,16	1 313 334,17	Метод спутниковых геодезических измерений (определений)	$\sqrt{(0,08^2 + 0,06^2)} = 0,10$	—
н204У	—	—	404 537,46	1 313 338,57			
н205У	—	—	404 538,92	1 313 365,27			
н196У	—	—	404 513,27	1 313 366,88			

2. Сведения о частях границ уточняемого земельного участка с кадастровым номером 34:13:020001:128 :

Обозначение части границ		Горизонтальное проложение (S), м	Описание прохождения части границ	Сведения о согласовании местоположения границ (согласовано/спорное)
от т.	до т.			
1	2	3	4	5
н196У	н197У	19,43	—	согласовано
н197У	н198У	31,16		
н198У	н199У	26,88		
н199У	н200У	0,84		
н200У	н201У	0,31		
н201У	н202У	17,35		
н202У	н203У	1,98		
н203У	н204У	4,41		
н204У	н205У	26,74		
н205У	н196У	25,70		

3. Сведения о характеристиках уточняемого земельного участка с кадастровым номером 34:13:020001:128 :

№ п/п	Наименование характеристики земельного участка	Значение характеристики
1	2	3
1.	Адрес земельного участка	—
1.1.	Сведения о местоположении земельного участка (при отсутствии адреса) в структурированном в соответствии с федеральной информационной адресной системой виде	Российская Федерация, Волгоградская область, Котельниковский р-н, Генераловский х, Восточная ул, д 12
1.2.	Дополнительные сведения о местоположении земельного участка	—
2.	Площадь земельного участка ± величина погрешности определения (вычисления) площади ($P \pm \Delta P$), м ²	1 331 ± 13,00

1	2	3
3.	Формула, примененная для вычисления предельной погрешности определения площади земельного участка, с подставленными значениями и итоговые (вычисленные) значения	$3,5*0,10*\sqrt{(1\ 331,00)} = 13$
4.	Площадь земельного участка согласно сведениям Единого государственного реестра недвижимости (Ркад), м ²	1 300,00
5.	Оценка расхождения Р и Ркад (Р - Ркад), м ²	31
6.	Предельный минимальный и максимальный размеры земельного участка (Рмин и Рмакс), м ²	Рмин = 400 Рмакс = 2 500
7.	Вид (виды) разрешенного использования	для ведения личного подсобного хозяйства
7.1.	Дополнительные сведения об использовании земельного участка	—
8.	Кадастровый или иной государственный учетный номер (инвентарный) здания, сооружения, объекта незавершенного строительства, расположенного на земельном участке	34:13:020001:542
9.	Сведения о земельных участках (землях общего пользования, территории общего пользования), посредством которых обеспечивается доступ	Земли общего пользования
10.	Иные сведения	—

4. Пояснения к сведениям об уточняемом земельном участке с кадастровым номером 34:13:020001:128 :

1.	—
----	---

1. Сведения о характерных точках границ уточняемого земельного участка с кадастровым номером 34:13:020001:132 :
Система координат МСК-34, зона 1 Зона № 1

Обозначение характерных точек границ	Координаты, м				Метод определения координат	Формулы, примененные для расчета средней квадратической погрешности определения координат характерных точек границ (Mt), с подставленными в такие формулы значениями и итоговые (вычисленные) значения Mt, м	Описание закрепления точки
	содержатся в Едином государственном реестре недвижимости		определены в результате выполнения комплексных кадастровых работ				
	X	Y	X	Y			
1	2	3	4	5	6	7	8
нБУ	—	—	404 295,54	1 313 424,74	Метод спутниковых геодезических измерений (определений)	$\sqrt{(0,08^2 + 0,06^2)} = 0,10$	—

1	2	3	4	5	6	7	8
н5У	—	—	404 320,56	1 313 474,79	Метод спутниковых геодезических измерений (определений)	$\sqrt{(0,08^2 + 0,06^2)} = 0,10$	—
н206У	—	—	404 290,63	1 313 487,24			
н207У	—	—	404 265,27	1 313 434,27			
н6У	—	—	404 295,54	1 313 424,74			

2. Сведения о частях границ уточняемого земельного участка с кадастровым номером 34:13:020001:132 :

Обозначение части границ		Горизонтальное проложение (S), м	Описание прохождения части границ	Сведения о согласовании местоположения границ (согласовано/спорное)
от т.	до т.			
1	2	3	4	5
н6У	н5У	55,96	—	согласовано
н5У	н206У	32,42		
н206У	н207У	58,73		
н207У	н6У	31,73		

3. Сведения о характеристиках уточняемого земельного участка с кадастровым номером 34:13:020001:132 :

№ п/п	Наименование характеристики земельного участка	Значение характеристики
1	2	3
1.	Адрес земельного участка	—
1.1.	Сведения о местоположении земельного участка (при отсутствии адреса) в структурированном в соответствии с федеральной информационной адресной системой виде	Российская Федерация, Волгоградская область, Котельниковский р-н, Генераловский х, Восточная ул, д 5
1.2.	Дополнительные сведения о местоположении земельного участка	—
2.	Площадь земельного участка \pm величина погрешности определения (вычисления) площади ($P \pm \Delta P$), м ²	1 827 \pm 15,00
3.	Формула, примененная для вычисления предельной погрешности определения площади земельного участка, с подставленными значениями и итоговые (вычисленные) значения	$3,5 * 0,10 * \sqrt{(1\ 827,00)} = 15$
4.	Площадь земельного участка согласно сведениям Единого государственного реестра недвижимости (Ркад), м ²	2 000,00
5.	Оценка расхождения P и Ркад (P - Ркад), м ²	173

1	2	3
6.	Пределный минимальный и максимальный размеры земельного участка (Р _{мин} и Р _{макс}), м ²	Р _{мин} = 400 Р _{макс} = 2 500
7.	Вид (виды) разрешенного использования	для ведения личного подсобного хозяйства
7.1.	Дополнительные сведения об использовании земельного участка	—
8.	Кадастровый или иной государственный учетный номер (инвентарный) здания, сооружения, объекта незавершенного строительства, расположенного на земельном участке	—
9.	Сведения о земельных участках (землях общего пользования, территории общего пользования), посредством которых обеспечивается доступ	Земли общего пользования
10.	Иные сведения	—

4. Пояснения к сведениям об уточняемом земельном участке с кадастровым номером 34:13:020001:132 :

1. —

1. Сведения о характерных точках границ уточняемого земельного участка с кадастровым номером 34:13:020001:138 :
Система координат МСК-34, зона 1 Зона № 1

Обозначение характерных точек границ	Координаты, м				Метод определения координат	Формулы, примененные для расчета средней квадратической погрешности определения координат характерных точек границ (Mt), с подставленными в такие формулы значениями и итоговые (вычисленные) значения Mt, м	Описание закрепления точки
	содержатся в Едином государственном реестре недвижимости		определены в результате выполнения комплексных кадастровых работ				
	X	Y	X	Y			
1	2	3	4	5	6	7	8
н660У	—	—	404 431,35	1 313 325,99	Метод спутниковых геодезических измерений (определений)	$\sqrt{(0,08^2 + 0,06^2)} = 0,10$	—
н661У	—	—	404 480,81	1 313 321,83			
н662У	—	—	404 481,03	1 313 335,26			
н663У	—	—	404 480,63	1 313 344,90			
н664У	—	—	404 434,16	1 313 350,47			

1	2	3	4	5	6	7	8
н660У	—	—	404 431,35	1 313 325,99	Метод спутниковых геодезических измерений (определений)	$\sqrt{(0,08^2 + 0,06^2)} = 0,10$	—

2. Сведения о частях границ уточняемого земельного участка с кадастровым номером 34:13:020001:138 :

Обозначение части границ		Горизонтальное проложение (S), м	Описание прохождения части границ	Сведения о согласовании местоположения границ (согласовано/спорное)
от т.	до т.			
1	2	3	4	5
н660У	н661У	49,63	—	согласовано
н661У	н662У	13,43		
н662У	н663У	9,65		
н663У	н664У	46,80		
н664У	н660У	24,64		

3. Сведения о характеристиках уточняемого земельного участка с кадастровым номером 34:13:020001:138 :

№ п/п	Наименование характеристики земельного участка	Значение характеристики
1	2	3
1.	Адрес земельного участка	—
1.1.	Сведения о местоположении земельного участка (при отсутствии адреса) в структурированном в соответствии с федеральной информационной адресной системой виде	Российская Федерация, Волгоградская область, Котельниковский р-н, Генераловский х, Октябрьская ул, д 7
1.2.	Дополнительные сведения о местоположении земельного участка	—
2.	Площадь земельного участка ± величина погрешности определения (вычисления) площади ($P \pm \Delta P$), м ²	1 151 ± 12,00
3.	Формула, примененная для вычисления предельной погрешности определения площади земельного участка, с подставленными значениями и итоговые (вычисленные) значения	$3,5 * 0,10 * \sqrt{(1 151,00)} = 12$
4.	Площадь земельного участка согласно сведениям Единого государственного реестра недвижимости (Ркад), м ²	1 200,00
5.	Оценка расхождения Р и Ркад ($P - P_{кад}$), м ²	49
6.	Предельный минимальный и максимальный размеры земельного участка (Рмин и Рмакс), м ²	Рмин = 400 Рмакс = 2 500
7.	Вид (виды) разрешенного использования	для ведения личного подсобного хозяйства
7.1.	Дополнительные сведения об использовании земельного участка	—

1	2	3
8.	Кадастровый или иной государственный учетный номер (инвентарный) здания, сооружения, объекта незавершенного строительства, расположенного на земельном участке	34:13:020001:617
9.	Сведения о земельных участках (землях общего пользования, территории общего пользования), посредством которых обеспечивается доступ	Земли общего пользования
10.	Иные сведения	—

4. Пояснения к сведениям об уточняемом земельном участке с кадастровым номером 34:13:020001:138 :

1.	—
----	---

1. Сведения о характерных точках границ уточняемого земельного участка с кадастровым номером 34:13:020001:144 :
 Система координат МСК-34, зона 1 Зона № 1

Обозначение характерных точек границ	Координаты, м				Метод определения координат	Формулы, примененные для расчета средней квадратической погрешности определения координат характерных точек границ (Mt), с подставленными в такие формулы значениями и итоговые (вычисленные) значения Mt, м	Описание закрепления точки
	содержатся в Едином государственном реестре недвижимости		определены в результате выполнения комплексных кадастровых работ				
	X	Y	X	Y			
1	2	3	4	5	6	7	8
н303У	—	—	404 532,56	1 313 294,42	Метод спутниковых геодезических измерений (определений)	$\sqrt{(0,08^2 + 0,06^2)} = 0,10$	—
н199У	—	—	404 534,55	1 313 314,34			
н198У	—	—	404 507,77	1 313 316,62			
н304У	—	—	404 503,57	1 313 270,08			
н305У	—	—	404 504,12	1 313 270,18			
н306У	—	—	404 515,07	1 313 269,45			
н138У	—	—	404 532,95	1 313 268,42			

1	2	3	4	5	6	7	8
н137У	—	—	404 534,83	1 313 294,06	Метод спутниковых геодезических измерений (определений)	$\sqrt{(0,08^2 + 0,06^2)} = 0,10$	—
н303У	—	—	404 532,56	1 313 294,42			

2. Сведения о частях границ уточняемого земельного участка с кадастровым номером 34:13:020001:144 :

Обозначение части границ		Горизонтальное проложение (S), м	Описание прохождения части границ	Сведения о согласовании местоположения границ (согласовано/спорное)
от т.	до т.			
1	2	3	4	5
н303У	н199У	20,02	—	согласовано
н199У	н198У	26,88		
н198У	н304У	46,73		
н304У	н305У	0,56		
н305У	н306У	10,97		
н306У	н138У	17,91		
н138У	н137У	25,71		
н137У	н303У	2,30		

3. Сведения о характеристиках уточняемого земельного участка с кадастровым номером 34:13:020001:144 :

№ п/п	Наименование характеристики земельного участка	Значение характеристики
1	2	3
1.	Адрес земельного участка	—
1.1.	Сведения о местоположении земельного участка (при отсутствии адреса) в структурированном в соответствии с федеральной информационной адресной системой виде	Российская Федерация, Волгоградская область, Котельниковский р-н, Генераловский х, Донская ул, д 13
1.2.	Дополнительные сведения о местоположении земельного участка	—
2.	Площадь земельного участка ± величина погрешности определения (вычисления) площади ($P \pm \Delta P$), м ²	1 302 ± 13,00
3.	Формула, примененная для вычисления предельной погрешности определения площади земельного участка, с подставленными значениями и итоговые (вычисленные) значения	$3,5 * 0,10 * \sqrt{(1 302,00)} = 13$
4.	Площадь земельного участка согласно сведениям Единого государственного реестра недвижимости (Ркад), м ²	1 200,00
5.	Оценка расхождения P и Ркад ($P - P_{кад}$), м ²	102

1	2	3
6.	Предельный минимальный и максимальный размеры земельного участка (Р _{мин} и Р _{макс}), м ²	Р _{мин} = 400 Р _{макс} = 2 500
7.	Вид (виды) разрешенного использования	для ведения личного подсобного хозяйства
7.1.	Дополнительные сведения об использовании земельного участка	—
8.	Кадастровый или иной государственный учетный номер (инвентарный) здания, сооружения, объекта незавершенного строительства, расположенного на земельном участке	34:13:020001:438
9.	Сведения о земельных участках (землях общего пользования, территории общего пользования), посредством которых обеспечивается доступ	Земли общего пользования
10.	Иные сведения	—

4. Пояснения к сведениям об уточняемом земельном участке с кадастровым номером 34:13:020001:144 :

1.	—
----	---

1. Сведения о характерных точках границ уточняемого земельного участка с кадастровым номером 34:13:020001:152 :
Система координат МСК-34, зона 1 Зона № 1

Обозначение характерных точек границ	Координаты, м				Метод определения координат	Формулы, примененные для расчета средней квадратической погрешности определения координат характерных точек границ (Mt), с подставленными в такие формулы значениями и итоговые (вычисленные) значения Mt, м	Описание закрепления точки
	содержатся в Едином государственном реестре недвижимости		определены в результате выполнения комплексных кадастровых работ				
	X	Y	X	Y			
1	2	3	4	5	6	7	8
н619У	—	—	404 469,40	1 313 104,98	Метод спутниковых геодезических измерений (определений)	$\sqrt{(0,08^2 + 0,06^2)} = 0,10$	—
н620У	—	—	404 440,26	1 313 108,08			
н621У	—	—	404 423,09	1 313 109,35			
н622У	—	—	404 422,57	1 313 092,83			
н623У	—	—	404 469,15	1 313 087,81			

1	2	3	4	5	6	7	8
н624У	—	—	404 469,52	1 313 083,42	Метод спутниковых геодезических измерений (определений)	$\sqrt{(0,08^2 + 0,06^2)} = 0,10$	—
н625У	—	—	404 483,68	1 313 081,83			
н626У	—	—	404 484,38	1 313 090,63			
н627У	—	—	404 492,82	1 313 090,06			
н628У	—	—	404 493,20	1 313 102,93			
н619У	—	—	404 469,40	1 313 104,98			

2. Сведения о частях границ уточняемого земельного участка с кадастровым номером 34:13:020001:152 :

Обозначение части границ		Горизонтальное проложение (S), м	Описание прохождения части границ	Сведения о согласовании местоположения границ (согласовано/спорное)
от т.	до т.			
1	2	3	4	5
н619У	н620У	29,30	—	согласовано
н620У	н621У	17,22		
н621У	н622У	16,53		
н622У	н623У	46,85		
н623У	н624У	4,41		
н624У	н625У	14,25		
н625У	н626У	8,83		
н626У	н627У	8,46		
н627У	н628У	12,88		
н628У	н619У	23,89		

3. Сведения о характеристиках уточняемого земельного участка с кадастровым номером 34:13:020001:152 :

№ п/п	Наименование характеристики земельного участка	Значение характеристики
1	2	3
1		

1	2	3
1.	Адрес земельного участка	—
1.1.	Сведения о местоположении земельного участка (при отсутствии адреса) в структурированном в соответствии с федеральной информационной адресной системой виде	Российская Федерация, Волгоградская область, Котельниковский р-н, Генераловский х, Октябрьская ул, д 15/2
1.2.	Дополнительные сведения о местоположении земельного участка	—
2.	Площадь земельного участка ± величина погрешности определения (вычисления) площади ($P \pm \Delta P$), м ²	1 229 ± 12,00
3.	Формула, примененная для вычисления предельной погрешности определения площади земельного участка, с подставленными значениями и итоговые (вычисленные) значения	$3,5 * 0,10 * \sqrt{(1\ 229,00)} = 12$
4.	Площадь земельного участка согласно сведениям Единого государственного реестра недвижимости (Ркад), м ²	1 100,00
5.	Оценка расхождения P и Ркад ($P - P_{кад}$), м ²	129
6.	Предельный минимальный и максимальный размеры земельного участка (Рмин и Рмакс), м ²	Рмин = 400 Рмакс = 2 500
7.	Вид (виды) разрешенного использования	для ведения личного подсобного хозяйства
7.1.	Дополнительные сведения об использовании земельного участка	—
8.	Кадастровый или иной государственный учетный номер (инвентарный) здания, сооружения, объекта незавершенного строительства, расположенного на земельном участке	—
9.	Сведения о земельных участках (землях общего пользования, территории общего пользования), посредством которых обеспечивается доступ	Земли общего пользования
10.	Иные сведения	—
4. Пояснения к сведениям об уточняемом земельном участке с кадастровым номером		34:13:020001:152 :
1.	—	—

1. Сведения о характерных точках границ уточняемого земельного участка с кадастровым номером 34:13:020001:156 :
 Система координат МСК-34, зона 1 Зона № 1

Обозначение характерных точек границ	Координаты, м				Метод определения координат	Формулы, примененные для расчета средней квадратической погрешности определения координат характерных точек границ (Mt), с подставленными в такие формулы значениями и итоговые (вычисленные) значения Mt, м	Описание закрепления точки
	содержатся в Едином государственном реестре недвижимости		определены в результате выполнения комплексных кадастровых работ				
	X	Y	X	Y			
1	2	3	4	5	6	7	8
н58У	—	—	404 403,18	1 313 031,68	Метод спутниковых геодезических измерений (определений)	$\sqrt{(0,08^2 + 0,06^2)} = 0,10$	—
н61У	—	—	404 364,38	1 313 031,69			
н650У	—	—	404 355,75	1 313 031,95			
н651У	—	—	404 355,70	1 312 998,43			
н652У	—	—	404 359,04	1 312 998,38			
н653У	—	—	404 402,72	1 313 001,73			
н58У	—	—	404 403,18	1 313 031,68			

2. Сведения о частях границ уточняемого земельного участка с кадастровым номером 34:13:020001:156 :

Обозначение части границ		Горизонтальное проложение (S), м	Описание прохождения части границ	Сведения о согласовании местоположения границ (согласовано/спорное)
от т.	до т.			
1	2	3	4	5
н58У	н61У	38,80	—	согласовано
н61У	н650У	8,63		
н650У	н651У	33,52		
н651У	н652У	3,34		
н652У	н653У	43,81		
н653У	н58У	29,95		

3. Сведения о характеристиках уточняемого земельного участка с кадастровым номером <u>34:13:020001:156</u> :		
№ п/п	Наименование характеристики земельного участка	Значение характеристики
1	2	3
1.	Адрес земельного участка	—
1.1.	Сведения о местоположении земельного участка (при отсутствии адреса) в структурированном в соответствии с федеральной информационной адресной системой виде	Российская Федерация, Волгоградская область, Котельниковский р-н, Генераловский х, Октябрьская ул, д 24
1.2.	Дополнительные сведения о местоположении земельного участка	—
2.	Площадь земельного участка ± величина погрешности определения (вычисления) площади ($P \pm \Delta P$), м ²	1 500 ± 14,00
3.	Формула, примененная для вычисления предельной погрешности определения площади земельного участка, с подставленными значениями и итоговые (вычисленные) значения	$3,5 * 0,10 * \sqrt{(1\ 500,00)} = 14$
4.	Площадь земельного участка согласно сведениям Единого государственного реестра недвижимости (Ркад), м ²	1 500,00
5.	Оценка расхождения Р и Ркад ($P - P_{кад}$), м ²	0
6.	Предельный минимальный и максимальный размеры земельного участка (Рмин и Рмакс), м ²	Рмин = 400 Рмакс = 2 500
7.	Вид (виды) разрешенного использования	для ведения личного подсобного хозяйства
7.1.	Дополнительные сведения об использовании земельного участка	—
8.	Кадастровый или иной государственный учетный номер (инвентарный) здания, сооружения, объекта незавершенного строительства, расположенного на земельном участке	—
9.	Сведения о земельных участках (землях общего пользования, территории общего пользования), посредством которых обеспечивается доступ	Земли общего пользования
10.	Иные сведения	—
4. Пояснения к сведениям об уточняемом земельном участке с кадастровым номером <u>34:13:020001:156</u> :		
1.	—	—

1. Сведения о характерных точках границ уточняемого земельного участка с кадастровым номером 34:13:020001:163 :
 Система координат МСК-34, зона 1 Зона № 1

Обозначение характерных точек границ	Координаты, м				Метод определения координат	Формулы, примененные для расчета средней квадратической погрешности определения координат характерных точек границ (Mt), с подставленными в такие формулы значениями и итоговые (вычисленные) значения Mt, м	Описание закрепления точки
	содержатся в Едином государственном реестре недвижимости		определены в результате выполнения комплексных кадастровых работ				
	X	Y	X	Y			
1	2	3	4	5	6	7	8
н418У	—	—	404 519,23	1 312 708,73	Метод спутниковых геодезических измерений (определений)	$\sqrt{(0,08^2 + 0,06^2)} = 0,10$	—
н419У	—	—	404 518,23	1 312 742,46			
н420У	—	—	404 488,17	1 312 741,57			
н421У	—	—	404 488,59	1 312 738,12			
н422У	—	—	404 488,95	1 312 738,13			
н423У	—	—	404 490,40	1 312 706,92			
н418У	—	—	404 519,23	1 312 708,73			

2. Сведения о частях границ уточняемого земельного участка с кадастровым номером 34:13:020001:163 :

Обозначение части границ		Горизонтальное проложение (S), м	Описание прохождения части границ	Сведения о согласовании местоположения границ (согласовано/спорное)
от т.	до т.			
1	2	3	4	5
н418У	н419У	33,74	—	согласовано
н419У	н420У	30,07		
н420У	н421У	3,48		
н421У	н422У	0,36		
н422У	н423У	31,24		
н423У	н418У	28,89		

3. Сведения о характеристиках уточняемого земельного участка с кадастровым номером 34:13:020001:163 :

№ п/п	Наименование характеристики земельного участка	Значение характеристики
1	2	3
1.	Адрес земельного участка	—
1.1.	Сведения о местоположении земельного участка (при отсутствии адреса) в структурированном в соответствии с федеральной информационной адресной системой виде	Российская Федерация, Волгоградская область, Котельниковский р-н, Генераловский х, Комарова ул, д 37
1.2.	Дополнительные сведения о местоположении земельного участка	—
2.	Площадь земельного участка ± величина погрешности определения (вычисления) площади ($P \pm \Delta P$), м ²	1 000 ± 11,00
3.	Формула, примененная для вычисления предельной погрешности определения площади земельного участка, с подставленными значениями и итоговые (вычисленные) значения	$3,5 * 0,10 * \sqrt{(1\ 000,00)} = 11$
4.	Площадь земельного участка согласно сведениям Единого государственного реестра недвижимости (Ркад), м ²	1 000,00
5.	Оценка расхождения Р и Ркад ($P - P_{кад}$), м ²	0
6.	Предельный минимальный и максимальный размеры земельного участка (Рмин и Рмакс), м ²	Рмин = 400 Рмакс = 2 500
7.	Вид (виды) разрешенного использования	для ведения личного подсобного хозяйства
7.1.	Дополнительные сведения об использовании земельного участка	—
8.	Кадастровый или иной государственный учетный номер (инвентарный) здания, сооружения, объекта незавершенного строительства, расположенного на земельном участке	—
9.	Сведения о земельных участках (землях общего пользования, территории общего пользования), посредством которых обеспечивается доступ	Земли общего пользования
10.	Иные сведения	—

4. Пояснения к сведениям об уточняемом земельном участке с кадастровым номером 34:13:020001:163 :

1.	—
----	---

1. Сведения о характерных точках границ уточняемого земельного участка с кадастровым номером 34:13:020001:164 :
 Система координат МСК-34, зона 1 Зона № 1

Обозначение характерных точек границ	Координаты, м				Метод определения координат	Формулы, примененные для расчета средней квадратической погрешности определения координат характерных точек границ (Mt), с подставленными в такие формулы значениями и итоговые (вычисленные) значения Mt, м	Описание закрепления точки
	содержатся в Едином государственном реестре недвижимости		определены в результате выполнения комплексных кадастровых работ				
	X	Y	X	Y			
1	2	3	4	5	6	7	8
н419У	—	—	404 518,23	1 312 742,46	Метод спутниковых геодезических измерений (определений)	$\sqrt{(0,08^2 + 0,06^2)} = 0,10$	—
н418У	—	—	404 519,23	1 312 708,73			
н430У	—	—	404 558,26	1 312 711,23			
н431У	—	—	404 557,91	1 312 743,52			
н419У	—	—	404 518,23	1 312 742,46			

2. Сведения о частях границ уточняемого земельного участка с кадастровым номером 34:13:020001:164 :

Обозначение части границ		Горизонтальное проложение (S), м	Описание прохождения части границ	Сведения о согласовании местоположения границ (согласовано/спорное)
от т.	до т.			
1	2	3	4	5
н419У	н418У	33,74	—	согласовано
н418У	н430У	39,11		
н430У	н431У	32,29		
н431У	н419У	39,69		

3. Сведения о характеристиках уточняемого земельного участка с кадастровым номером 34:13:020001:164 :

№ п/п	Наименование характеристики земельного участка	Значение характеристики
1	2	3
1	2	3

1	2	3
1.	Адрес земельного участка	—
1.1.	Сведения о местоположении земельного участка (при отсутствии адреса) в структурированном в соответствии с федеральной информационной адресной системой виде	Российская Федерация, Волгоградская область, Котельниковский р-н, Генераловский х, Комарова ул, д 39
1.2.	Дополнительные сведения о местоположении земельного участка	—
2.	Площадь земельного участка ± величина погрешности определения (вычисления) площади ($P \pm \Delta P$), м ²	1 300 ± 13,00
3.	Формула, примененная для вычисления предельной погрешности определения площади земельного участка, с подставленными значениями и итоговые (вычисленные) значения	$3,5 * 0,10 * \sqrt{(1\ 300,00)} = 13$
4.	Площадь земельного участка согласно сведениям Единого государственного реестра недвижимости (Ркад), м ²	1 300,00
5.	Оценка расхождения P и Ркад ($P - P_{кад}$), м ²	0
6.	Предельный минимальный и максимальный размеры земельного участка (Рмин и Рмакс), м ²	Рмин = 400 Рмакс = 2 500
7.	Вид (виды) разрешенного использования	для ведения личного подсобного хозяйства
7.1.	Дополнительные сведения об использовании земельного участка	—
8.	Кадастровый или иной государственный учетный номер (инвентарный) здания, сооружения, объекта незавершенного строительства, расположенного на земельном участке	34:13:020001:459
9.	Сведения о земельных участках (землях общего пользования, территории общего пользования), посредством которых обеспечивается доступ	Земли общего пользования
10.	Иные сведения	—
4. Пояснения к сведениям об уточняемом земельном участке с кадастровым номером		34:13:020001:164 :
1.	—	—

1. Сведения о характерных точках границ уточняемого земельного участка с кадастровым номером 34:13:020001:167 :
 Система координат МСК-34, зона 1 Зона № 1

Обозначение характерных точек границ	Координаты, м				Метод определения координат	Формулы, примененные для расчета средней квадратической погрешности определения координат характерных точек границ (Mt), с подставленными в такие формулы значениями и итоговые (вычисленные) значения Mt, м	Описание закрепления точки
	содержатся в Едином государственном реестре недвижимости		определены в результате выполнения комплексных кадастровых работ				
	X	Y	X	Y			
1	2	3	4	5	6	7	8
н441У	—	—	404 647,19	1 312 637,34	Метод спутниковых геодезических измерений (определений)	$\sqrt{(0,08^2 + 0,06^2)} = 0,10$	—
н442У	—	—	404 643,49	1 312 690,28			
н438У	—	—	404 611,46	1 312 689,35			
н437У	—	—	404 613,61	1 312 636,56			
н443У	—	—	404 618,41	1 312 636,78			
н441У	—	—	404 647,19	1 312 637,34			

2. Сведения о частях границ уточняемого земельного участка с кадастровым номером 34:13:020001:167 :

Обозначение части границ		Горизонтальное проложение (S), м	Описание прохождения части границ	Сведения о согласовании местоположения границ (согласовано/спорное)
от т.	до т.			
1	2	3	4	5
н441У	н442У	53,07	—	согласовано
н442У	н438У	32,04		
н438У	н437У	52,83		
н437У	н443У	4,81		
н443У	н441У	28,79		

3. Сведения о характеристиках уточняемого земельного участка с кадастровым номером 34:13:020001:167 :

№ п/п	Наименование характеристики земельного участка	Значение характеристики
1	2	3
1		

1	2	3
1.	Адрес земельного участка	—
1.1.	Сведения о местоположении земельного участка (при отсутствии адреса) в структурированном в соответствии с федеральной информационной адресной системой виде	Российская Федерация, Волгоградская область, Котельниковский р-н, Генераловский х, Комарова ул, д 46
1.2.	Дополнительные сведения о местоположении земельного участка	—
2.	Площадь земельного участка ± величина погрешности определения (вычисления) площади ($P \pm \Delta P$), м ²	1 735 ± 15,00
3.	Формула, примененная для вычисления предельной погрешности определения площади земельного участка, с подставленными значениями и итоговые (вычисленные) значения	$3,5 * 0,10 * \sqrt{(1\ 735,00)} = 15$
4.	Площадь земельного участка согласно сведениям Единого государственного реестра недвижимости (Ркад), м ²	1 600,00
5.	Оценка расхождения P и Ркад (P - Ркад), м ²	135
6.	Предельный минимальный и максимальный размеры земельного участка (Рмин и Рмакс), м ²	Рмин = 400 Рмакс = 2 500
7.	Вид (виды) разрешенного использования	для ведения личного подсобного хозяйства
7.1.	Дополнительные сведения об использовании земельного участка	—
8.	Кадастровый или иной государственный учетный номер (инвентарный) здания, сооружения, объекта незавершенного строительства, расположенного на земельном участке	—
9.	Сведения о земельных участках (землях общего пользования, территории общего пользования), посредством которых обеспечивается доступ	Земли общего пользования
10.	Иные сведения	—
4. Пояснения к сведениям об уточняемом земельном участке с кадастровым номером		34:13:020001:167 :
1.	—	—

1. Сведения о характерных точках границ уточняемого земельного участка с кадастровым номером 34:13:020001:168 :
 Система координат МСК-34, зона 1 Зона № 1

Обозначение характерных точек границ	Координаты, м				Метод определения координат	Формулы, примененные для расчета средней квадратической погрешности определения координат характерных точек границ (Mt), с подставленными в такие формулы значениями и итоговые (вычисленные) значения Mt, м	Описание закрепления точки
	содержатся в Едином государственном реестре недвижимости		определены в результате выполнения комплексных кадастровых работ				
	X	Y	X	Y			
1	2	3	4	5	6	7	8
н437У	—	—	404 613,61	1 312 636,56	Метод спутниковых геодезических измерений (определений)	$\sqrt{(0,08^2 + 0,06^2)} = 0,10$	—
н438У	—	—	404 611,46	1 312 689,35			
н439У	—	—	404 585,19	1 312 686,99			
н440У	—	—	404 588,47	1 312 635,12			
н437У	—	—	404 613,61	1 312 636,56			

2. Сведения о частях границ уточняемого земельного участка с кадастровым номером 34:13:020001:168 :

Обозначение части границ		Горизонтальное проложение (S), м	Описание прохождения части границ	Сведения о согласовании местоположения границ (согласовано/спорное)
от т.	до т.			
1	2	3	4	5
н437У	н438У	52,83	—	согласовано
н438У	н439У	26,38		
н439У	н440У	51,97		
н440У	н437У	25,18		

3. Сведения о характеристиках уточняемого земельного участка с кадастровым номером 34:13:020001:168 :

№ п/п	Наименование характеристики земельного участка	Значение характеристики
1	2	3
1	2	3

1	2	3
1.	Адрес земельного участка	—
1.1.	Сведения о местоположении земельного участка (при отсутствии адреса) в структурированном в соответствии с федеральной информационной адресной системой виде	Российская Федерация, Волгоградская область, Котельниковский р-н, Генераловский х, Комарова ул, д 44
1.2.	Дополнительные сведения о местоположении земельного участка	—
2.	Площадь земельного участка ± величина погрешности определения (вычисления) площади ($P \pm \Delta P$), м ²	1 350 ± 13,00
3.	Формула, примененная для вычисления предельной погрешности определения площади земельного участка, с подставленными значениями и итоговые (вычисленные) значения	$3,5 * 0,10 * \sqrt{(1\ 350,00)} = 13$
4.	Площадь земельного участка согласно сведениям Единого государственного реестра недвижимости (Ркад), м ²	1 500,00
5.	Оценка расхождения P и Ркад (P - Ркад), м ²	150
6.	Предельный минимальный и максимальный размеры земельного участка (Рмин и Рмакс), м ²	Рмин = 400 Рмакс = 2 500
7.	Вид (виды) разрешенного использования	для ведения личного подсобного хозяйства
7.1.	Дополнительные сведения об использовании земельного участка	—
8.	Кадастровый или иной государственный учетный номер (инвентарный) здания, сооружения, объекта незавершенного строительства, расположенного на земельном участке	34:13:020001:918; 34:13:020001:839
9.	Сведения о земельных участках (землях общего пользования, территории общего пользования), посредством которых обеспечивается доступ	Земли общего пользования
10.	Иные сведения	—
4. Пояснения к сведениям об уточняемом земельном участке с кадастровым номером		34:13:020001:168 :
1.	—	—

1. Сведения о характерных точках границ уточняемого земельного участка с кадастровым номером 34:13:020001:169 :
 Система координат МСК-34, зона 1 Зона № 1

Обозначение характерных точек границ	Координаты, м				Метод определения координат	Формулы, примененные для расчета средней квадратической погрешности определения координат характерных точек границ (Mt), с подставленными в такие формулы значениями и итоговые (вычисленные) значения Mt, м	Описание закрепления точки
	содержатся в Едином государственном реестре недвижимости		определены в результате выполнения комплексных кадастровых работ				
	X	Y	X	Y			
1	2	3	4	5	6	7	8
н432У	—	—	404 573,63	1 312 634,30	Метод спутниковых геодезических измерений (определений)	$\sqrt{(0,08^2 + 0,06^2)} = 0,10$	—
н433У	—	—	404 570,25	1 312 686,12			
н434У	—	—	404 541,36	1 312 684,88			
н435У	—	—	404 544,82	1 312 633,04			
н436У	—	—	404 569,78	1 312 634,09			
н432У	—	—	404 573,63	1 312 634,30			

2. Сведения о частях границ уточняемого земельного участка с кадастровым номером 34:13:020001:169 :

Обозначение части границ		Горизонтальное проложение (S), м	Описание прохождения части границ	Сведения о согласовании местоположения границ (согласовано/спорное)
от т.	до т.			
1	2	3	4	5
н432У	н433У	51,93	—	согласовано
н433У	н434У	28,92		
н434У	н435У	51,96		
н435У	н436У	24,98		
н436У	н432У	3,86		

3. Сведения о характеристиках уточняемого земельного участка с кадастровым номером 34:13:020001:169 :

№ п/п	Наименование характеристики земельного участка	Значение характеристики
1	2	3
1		

1	2	3
1.	Адрес земельного участка	—
1.1.	Сведения о местоположении земельного участка (при отсутствии адреса) в структурированном в соответствии с федеральной информационной адресной системой виде	Российская Федерация, Волгоградская область, Котельниковский р-н, Генераловский х, Комарова ул, д 42
1.2.	Дополнительные сведения о местоположении земельного участка	—
2.	Площадь земельного участка ± величина погрешности определения (вычисления) площади ($P \pm \Delta P$), м ²	1 500 ± 14,00
3.	Формула, примененная для вычисления предельной погрешности определения площади земельного участка, с подставленными значениями и итоговые (вычисленные) значения	$3,5 * 0,10 * \sqrt{(1\ 500,00)} = 14$
4.	Площадь земельного участка согласно сведениям Единого государственного реестра недвижимости (Ркад), м ²	1 500,00
5.	Оценка расхождения P и Ркад ($P - P_{кад}$), м ²	0
6.	Предельный минимальный и максимальный размеры земельного участка (Рмин и Рмакс), м ²	Рмин = 400 Рмакс = 2 500
7.	Вид (виды) разрешенного использования	для ведения личного подсобного хозяйства
7.1.	Дополнительные сведения об использовании земельного участка	—
8.	Кадастровый или иной государственный учетный номер (инвентарный) здания, сооружения, объекта незавершенного строительства, расположенного на земельном участке	34:13:020001:498
9.	Сведения о земельных участках (землях общего пользования, территории общего пользования), посредством которых обеспечивается доступ	Земли общего пользования
10.	Иные сведения	—
4. Пояснения к сведениям об уточняемом земельном участке с кадастровым номером		34:13:020001:169 :
1.	—	—

1. Сведения о характерных точках границ уточняемого земельного участка с кадастровым номером 34:13:020001:171 :
 Система координат МСК-34, зона 1 Зона № 1

Обозначение характерных точек границ	Координаты, м				Метод определения координат	Формулы, примененные для расчета средней квадратической погрешности определения координат характерных точек границ (Mt), с подставленными в такие формулы значениями и итоговые (вычисленные) значения Mt, м	Описание закрепления точки
	содержатся в Едином государственном реестре недвижимости		определены в результате выполнения комплексных кадастровых работ				
	X	Y	X	Y			
1	2	3	4	5	6	7	8
н424У	—	—	404 512,16	1 312 684,87	Метод спутниковых геодезических измерений (определений)	$\sqrt{(0,08^2 + 0,06^2)} = 0,10$	—
н425У	—	—	404 482,02	1 312 683,40			
н426У	—	—	404 482,90	1 312 645,97			
н427У	—	—	404 483,11	1 312 633,29			
н428У	—	—	404 497,47	1 312 632,29			
н429У	—	—	404 512,75	1 312 632,69			
н424У	—	—	404 512,16	1 312 684,87			

2. Сведения о частях границ уточняемого земельного участка с кадастровым номером 34:13:020001:171 :

Обозначение части границ		Горизонтальное проложение (S), м	Описание прохождения части границ	Сведения о согласовании местоположения границ (согласовано/спорное)
от т.	до т.			
1	2	3	4	5
н424У	н425У	30,18	—	согласовано
н425У	н426У	37,44		
н426У	н427У	12,68		
н427У	н428У	14,39		
н428У	н429У	15,29		
н429У	н424У	52,18		

3. Сведения о характеристиках уточняемого земельного участка с кадастровым номером <u>34:13:020001:171</u> :		
№ п/п	Наименование характеристики земельного участка	Значение характеристики
1	2	3
1.	Адрес земельного участка	—
1.1.	Сведения о местоположении земельного участка (при отсутствии адреса) в структурированном в соответствии с федеральной информационной адресной системой виде	Российская Федерация, Волгоградская область, Котельниковский р-н, Генераловский х, Комарова ул, д 38
1.2.	Дополнительные сведения о местоположении земельного участка	—
2.	Площадь земельного участка ± величина погрешности определения (вычисления) площади ($P \pm \Delta P$), м ²	1 538 ± 14,00
3.	Формула, примененная для вычисления предельной погрешности определения площади земельного участка, с подставленными значениями и итоговые (вычисленные) значения	$3,5 * 0,10 * \sqrt{(1\ 538,00)} = 14$
4.	Площадь земельного участка согласно сведениям Единого государственного реестра недвижимости (Ркад), м ²	1 500,00
5.	Оценка расхождения Р и Ркад ($P - P_{кад}$), м ²	38
6.	Предельный минимальный и максимальный размеры земельного участка (Рмин и Рмакс), м ²	Рмин = 400 Рмакс = 2 500
7.	Вид (виды) разрешенного использования	для ведения личного подсобного хозяйства
7.1.	Дополнительные сведения об использовании земельного участка	—
8.	Кадастровый или иной государственный учетный номер (инвентарный) здания, сооружения, объекта незавершенного строительства, расположенного на земельном участке	—
9.	Сведения о земельных участках (землях общего пользования, территории общего пользования), посредством которых обеспечивается доступ	Земли общего пользования
10.	Иные сведения	—
4. Пояснения к сведениям об уточняемом земельном участке с кадастровым номером <u>34:13:020001:171</u> :		
1.	—	—

1. Сведения о характерных точках границ уточняемого земельного участка с кадастровым номером 34:13:020001:172 :
 Система координат МСК-34, зона 1 Зона № 1

Обозначение характерных точек границ	Координаты, м				Метод определения координат	Формулы, примененные для расчета средней квадратической погрешности определения координат характерных точек границ (Mt), с подставленными в такие формулы значениями и итоговые (вычисленные) значения Mt, м	Описание закрепления точки
	содержатся в Едином государственном реестре недвижимости		определены в результате выполнения комплексных кадастровых работ				
	X	Y	X	Y			
1	2	3	4	5	6	7	8
н425У	—	—	404 482,02	1 312 683,40	Метод спутниковых геодезических измерений (определений)	$\sqrt{(0,08^2 + 0,06^2)} = 0,10$	—
н658У	—	—	404 433,10	1 312 681,20			
н659У	—	—	404 433,55	1 312 643,08			
н426У	—	—	404 482,90	1 312 645,97			
н425У	—	—	404 482,02	1 312 683,40			

2. Сведения о частях границ уточняемого земельного участка с кадастровым номером 34:13:020001:172 :

Обозначение части границ		Горизонтальное проложение (S), м	Описание прохождения части границ	Сведения о согласовании местоположения границ (согласовано/спорное)
от т.	до т.			
1	2	3	4	5
н425У	н658У	48,97	—	согласовано
н658У	н659У	38,12		
н659У	н426У	49,43		
н426У	н425У	37,44		

3. Сведения о характеристиках уточняемого земельного участка с кадастровым номером 34:13:020001:172 :

№ п/п	Наименование характеристики земельного участка	Значение характеристики
1	2	3
1	2	3

1	2	3
1.	Адрес земельного участка	—
1.1.	Сведения о местоположении земельного участка (при отсутствии адреса) в структурированном в соответствии с федеральной информационной адресной системой виде	Российская Федерация, Волгоградская область, Котельниковский р-н, Генераловский х, Октябрьская ул, д 37
1.2.	Дополнительные сведения о местоположении земельного участка	—
2.	Площадь земельного участка ± величина погрешности определения (вычисления) площади ($P \pm \Delta P$), м ²	1 858 ± 15,00
3.	Формула, примененная для вычисления предельной погрешности определения площади земельного участка, с подставленными значениями и итоговые (вычисленные) значения	$3,5 * 0,10 * \sqrt{(1\ 858,00)} = 15$
4.	Площадь земельного участка согласно сведениям Единого государственного реестра недвижимости (Ркад), м ²	1 700,00
5.	Оценка расхождения Р и Ркад ($P - P_{кад}$), м ²	158
6.	Предельный минимальный и максимальный размеры земельного участка (Рмин и Рмакс), м ²	Рмин = 400 Рмакс = 2 500
7.	Вид (виды) разрешенного использования	для ведения личного подсобного хозяйства
7.1.	Дополнительные сведения об использовании земельного участка	—
8.	Кадастровый или иной государственный учетный номер (инвентарный) здания, сооружения, объекта незавершенного строительства, расположенного на земельном участке	—
9.	Сведения о земельных участках (землях общего пользования, территории общего пользования), посредством которых обеспечивается доступ	Земли общего пользования
10.	Иные сведения	—
4. Пояснения к сведениям об уточняемом земельном участке с кадастровым номером		34:13:020001:172 :
1.	—	—

1. Сведения о характерных точках границ уточняемого земельного участка с кадастровым номером 34:13:020001:178 :
 Система координат МСК-34, зона 1 Зона № 1

Обозначение характерных точек границ	Координаты, м				Метод определения координат	Формулы, примененные для расчета средней квадратической погрешности определения координат характерных точек границ (Mt), с подставленными в такие формулы значениями и итоговые (вычисленные) значения Mt, м	Описание закрепления точки
	содержатся в Едином государственном реестре недвижимости		определены в результате выполнения комплексных кадастровых работ				
	X	Y	X	Y			
1	2	3	4	5	6	7	8
н441У	—	—	404 647,19	1 312 637,34	Метод спутниковых геодезических измерений (определений)	$\sqrt{(0,08^2 + 0,06^2)} = 0,10$	—
н443У	—	—	404 618,41	1 312 636,78			
н1022У	—	—	404 618,47	1 312 586,71			
н1027У	—	—	404 646,67	1 312 588,14			
н441У	—	—	404 647,19	1 312 637,34			

2. Сведения о частях границ уточняемого земельного участка с кадастровым номером 34:13:020001:178 :

Обозначение части границ		Горизонтальное проложение (S), м	Описание прохождения части границ	Сведения о согласовании местоположения границ (согласовано/спорное)
от т.	до т.			
1	2	3	4	5
н441У	н443У	28,79	—	согласовано
н443У	н1022У	50,07		
н1022У	н1027У	28,24		
н1027У	н441У	49,20		

3. Сведения о характеристиках уточняемого земельного участка с кадастровым номером 34:13:020001:178 :

№ п/п	Наименование характеристики земельного участка	Значение характеристики
1	2	3
1	2	3

1	2	3
1.	Адрес земельного участка	—
1.1.	Сведения о местоположении земельного участка (при отсутствии адреса) в структурированном в соответствии с федеральной информационной адресной системой виде	Российская Федерация, Волгоградская область, Котельниковский р-н, Генераловский х, Сельский пер, д 15
1.2.	Дополнительные сведения о местоположении земельного участка	—
2.	Площадь земельного участка ± величина погрешности определения (вычисления) площади ($P \pm \Delta P$), м ²	1 414 ± 13,00
3.	Формула, примененная для вычисления предельной погрешности определения площади земельного участка, с подставленными значениями и итоговые (вычисленные) значения	$3,5 * 0,10 * \sqrt{(1\ 414,00)} = 13$
4.	Площадь земельного участка согласно сведениям Единого государственного реестра недвижимости (Ркад), м ²	1 300,00
5.	Оценка расхождения Р и Ркад ($P - P_{кад}$), м ²	114
6.	Предельный минимальный и максимальный размеры земельного участка (Рмин и Рмакс), м ²	Рмин = 400 Рмакс = 2 500
7.	Вид (виды) разрешенного использования	для ведения личного подсобного хозяйства
7.1.	Дополнительные сведения об использовании земельного участка	—
8.	Кадастровый или иной государственный учетный номер (инвентарный) здания, сооружения, объекта незавершенного строительства, расположенного на земельном участке	34:13:020001:803; 34:13:020001:792
9.	Сведения о земельных участках (землях общего пользования, территории общего пользования), посредством которых обеспечивается доступ	Земли общего пользования
10.	Иные сведения	—
4. Пояснения к сведениям об уточняемом земельном участке с кадастровым номером		34:13:020001:178 :
1.	—	—

1. Сведения о характерных точках границ уточняемого земельного участка с кадастровым номером 34:13:020001:180 :
 Система координат МСК-34, зона 1 Зона № 1

Обозначение характерных точек границ	Координаты, м				Метод определения координат	Формулы, примененные для расчета средней квадратической погрешности определения координат характерных точек границ (Mt), с подставленными в такие формулы значениями и итоговые (вычисленные) значения Mt, м	Описание закрепления точки
	содержатся в Едином государственном реестре недвижимости		определены в результате выполнения комплексных кадастровых работ				
	X	Y	X	Y			
1	2	3	4	5	6	7	8
н82У	—	—	404 572,02	1 312 568,02	Метод спутниковых геодезических измерений (определений)	$\sqrt{(0,08^2 + 0,06^2)} = 0,10$	—
н83У	—	—	404 573,07	1 312 517,70			
н84У	—	—	404 601,50	1 312 518,25			
н85У	—	—	404 600,20	1 312 569,69			
н82У	—	—	404 572,02	1 312 568,02			

2. Сведения о частях границ уточняемого земельного участка с кадастровым номером 34:13:020001:180 :

Обозначение части границ		Горизонтальное проложение (S), м	Описание прохождения части границ	Сведения о согласовании местоположения границ (согласовано/спорное)
от т.	до т.			
1	2	3	4	5
н82У	н83У	50,33	—	согласовано
н83У	н84У	28,44		
н84У	н85У	51,46		
н85У	н82У	28,23		

3. Сведения о характеристиках уточняемого земельного участка с кадастровым номером 34:13:020001:180 :

№ п/п	Наименование характеристики земельного участка	Значение характеристики
1	2	3
1	2	3

1	2	3
1.	Адрес земельного участка	404372, Российская Федерация, Волгоградская область, Котельниковский р-н, Генераловский х, Сельский пер, д 12
1.1.	Сведения о местоположении земельного участка (при отсутствии адреса) в структурированном в соответствии с федеральной информационной адресной системой виде	—
1.2.	Дополнительные сведения о местоположении земельного участка	—
2.	Площадь земельного участка \pm величина погрешности определения (вычисления) площади ($P \pm \Delta P$), м ²	1 441 \pm 13,00
3.	Формула, примененная для вычисления предельной погрешности определения площади земельного участка, с подставленными значениями и итоговые (вычисленные) значения	$3,5*0,10*\sqrt{(1\ 441,00)} = 13$
4.	Площадь земельного участка согласно сведениям Единого государственного реестра недвижимости (Ркад), м ²	1 500,00
5.	Оценка расхождения Р и Ркад ($P - P_{кад}$), м ²	59
6.	Предельный минимальный и максимальный размеры земельного участка (Рмин и Рмакс), м ²	Рмин = 400 Рмакс = 2 500
7.	Вид (виды) разрешенного использования	для ведения личного подсобного хозяйства
7.1.	Дополнительные сведения об использовании земельного участка	—
8.	Кадастровый или иной государственный учетный номер (инвентарный) здания, сооружения, объекта незавершенного строительства, расположенного на земельном участке	34:13:020001:796; 34:13:020001:805
9.	Сведения о земельных участках (землях общего пользования, территории общего пользования), посредством которых обеспечивается доступ	Земли общего пользования
10.	Иные сведения	—
4. Пояснения к сведениям об уточняемом земельном участке с кадастровым номером		34:13:020001:180 :
1.	—	—

1. Сведения о характерных точках границ уточняемого земельного участка с кадастровым номером 34:13:020001:183 :
 Система координат МСК-34, зона 1 Зона № 1

Обозначение характерных точек границ	Координаты, м				Метод определения координат	Формулы, примененные для расчета средней квадратической погрешности определения координат характерных точек границ (Mt), с подставленными в такие формулы значениями и итоговые (вычисленные) значения Mt, м	Описание закрепления точки
	содержатся в Едином государственном реестре недвижимости		определены в результате выполнения комплексных кадастровых работ				
	X	Y	X	Y			
1	2	3	4	5	6	7	8
н48У	—	—	404 415,90	1 312 507,94	Метод спутниковых геодезических измерений (определений)	$\sqrt{(0,08^2 + 0,06^2)} = 0,10$	—
н49У	—	—	404 415,23	1 312 536,87			
н50У	—	—	404 403,72	1 312 536,56			
н51У	—	—	404 357,83	1 312 534,62			
н52У	—	—	404 356,25	1 312 533,84			
н53У	—	—	404 358,28	1 312 505,54			
н48У	—	—	404 415,90	1 312 507,94			

2. Сведения о частях границ уточняемого земельного участка с кадастровым номером 34:13:020001:183 :

Обозначение части границ		Горизонтальное проложение (S), м	Описание прохождения части границ	Сведения о согласовании местоположения границ (согласовано/спорное)
от т.	до т.			
1	2	3	4	5
н48У	н49У	28,94	—	согласовано
н49У	н50У	11,51		
н50У	н51У	45,93		
н51У	н52У	1,76		
н52У	н53У	28,37		
н53У	н48У	57,67		

3. Сведения о характеристиках уточняемого земельного участка с кадастровым номером 34:13:020001:183 :

№ п/п	Наименование характеристики земельного участка	Значение характеристики
1	2	3
1.	Адрес земельного участка	404372, Российская Федерация, Волгоградская область, Котельниковский р-н, Генераловский х, Октябрьская ул, д 42
1.1.	Сведения о местоположении земельного участка (при отсутствии адреса) в структурированном в соответствии с федеральной информационной адресной системой виде	—
1.2.	Дополнительные сведения о местоположении земельного участка	—
2.	Площадь земельного участка ± величина погрешности определения (вычисления) площади ($P \pm \Delta P$), м ²	1 697 ± 14,00
3.	Формула, примененная для вычисления предельной погрешности определения площади земельного участка, с подставленными значениями и итоговые (вычисленные) значения	$3,5 * 0,10 * \sqrt{(1\ 697,00)} = 14$
4.	Площадь земельного участка согласно сведениям Единого государственного реестра недвижимости (Ркад), м ²	1 500,00
5.	Оценка расхождения Р и Ркад ($P - P_{кад}$), м ²	197
6.	Предельный минимальный и максимальный размеры земельного участка (Рмин и Рмакс), м ²	Рмин = 400 Рмакс = 2 500
7.	Вид (виды) разрешенного использования	для ведения личного подсобного хозяйства
7.1.	Дополнительные сведения об использовании земельного участка	—
8.	Кадастровый или иной государственный учетный номер (инвентарный) здания, сооружения, объекта незавершенного строительства, расположенного на земельном участке	34:00:000000:17980
9.	Сведения о земельных участках (землях общего пользования, территории общего пользования), посредством которых обеспечивается доступ	Земли общего пользования
10.	Иные сведения	—

4. Пояснения к сведениям об уточняемом земельном участке с кадастровым номером 34:13:020001:183 :

1.	—
----	---

1. Сведения о характерных точках границ уточняемого земельного участка с кадастровым номером 34:13:020001:185 :
 Система координат МСК-34, зона 1 Зона № 1

Обозначение характерных точек границ	Координаты, м				Метод определения координат	Формулы, примененные для расчета средней квадратической погрешности определения координат характерных точек границ (Mt), с подставленными в такие формулы значениями и итоговые (вычисленные) значения Mt, м	Описание закрепления точки
	содержатся в Едином государственном реестре недвижимости		определены в результате выполнения комплексных кадастровых работ				
	X	Y	X	Y			
1	2	3	4	5	6	7	8
н233У	—	—	404 549,25	1 312 464,68	Метод спутниковых геодезических измерений (определений)	$\sqrt{(0,08^2 + 0,06^2)} = 0,10$	—
н234У	—	—	404 545,36	1 312 516,75			
н235У	—	—	404 505,23	1 312 512,26			
н236У	—	—	404 505,53	1 312 506,86			
н237У	—	—	404 508,55	1 312 463,10			
н238У	—	—	404 518,12	1 312 463,77			
н239У	—	—	404 521,50	1 312 464,12			
н240У	—	—	404 525,62	1 312 464,30			
н241У	—	—	404 538,37	1 312 464,69			
н233У	—	—	404 549,25	1 312 464,68			

2. Сведения о частях границ уточняемого земельного участка с кадастровым номером 34:13:020001:185 :

Обозначение части границ		Горизонтальное проложение (S), м	Описание прохождения части границ	Сведения о согласовании местоположения границ (согласовано/спорное)
от т.	до т.			
1	2	3	4	5

1	2	3	4	5
н233У	н234У	52,22	—	согласовано
н234У	н235У	40,38		
н235У	н236У	5,41		
н236У	н237У	43,86		
н237У	н238У	9,59		
н238У	н239У	3,40		
н239У	н240У	4,12		
н240У	н241У	12,76		
н241У	н233У	10,88		

3. Сведения о характеристиках уточняемого земельного участка с кадастровым номером 34:13:020001:185 :

№ п/п	Наименование характеристики земельного участка	Значение характеристики
1	2	3
1.	Адрес земельного участка	—
1.1.	Сведения о местоположении земельного участка (при отсутствии адреса) в структурированном в соответствии с федеральной информационной адресной системой виде	Российская Федерация, Волгоградская область, Котельниковский р-н, Генераловский х, Генералова ул, д 37
1.2.	Дополнительные сведения о местоположении земельного участка	—
2.	Площадь земельного участка ± величина погрешности определения (вычисления) площади ($P \pm \Delta P$), м ²	2 045 ± 16,00
3.	Формула, примененная для вычисления предельной погрешности определения площади земельного участка, с подставленными значениями и итоговые (вычисленные) значения	$3,5 * 0,10 * \sqrt{(2\ 045,00)} = 16$
4.	Площадь земельного участка согласно сведениям Единого государственного реестра недвижимости (Ркад), м ²	1 800,00
5.	Оценка расхождения Р и Ркад ($P - P_{кад}$), м ²	245
6.	Предельный минимальный и максимальный размеры земельного участка (Рмин и Рмакс), м ²	Рмин = 400 Рмакс = 2 500
7.	Вид (виды) разрешенного использования	для ведения личного подсобного хозяйства
7.1.	Дополнительные сведения об использовании земельного участка	—
8.	Кадастровый или иной государственный учетный номер (инвентарный) здания, сооружения, объекта незавершенного строительства, расположенного на земельном участке	34:13:020001:512; 34:13:020001:894

1	2	3
9.	Сведения о земельных участках (землях общего пользования, территории общего пользования), посредством которых обеспечивается доступ	Земли общего пользования
10.	Иные сведения	—

4. Пояснения к сведениям об уточняемом земельном участке с кадастровым номером 34:13:020001:185 :

1.	—
----	---

1. Сведения о характерных точках границ уточняемого земельного участка с кадастровым номером 34:13:020001:186 :
Система координат МСК-34, зона 1 Зона № 1

Обозначение характерных точек границ	Координаты, м				Метод определения координат	Формулы, примененные для расчета средней квадратической погрешности определения координат характерных точек границ (Mt), с подставленными в такие формулы значениями и итоговые (вычисленные) значения Mt, м	Описание закрепления точки
	содержатся в Едином государственном реестре недвижимости		определены в результате выполнения комплексных кадастровых работ				
	X	Y	X	Y			
1	2	3	4	5	6	7	8
н242У	—	—	404 575,57	1 312 465,54	Метод спутниковых геодезических измерений (определений)	$\sqrt{(0,08^2 + 0,06^2)} = 0,10$	—
н243У	—	—	404 574,67	1 312 510,75			
н83У	—	—	404 573,07	1 312 517,70			
н244У	—	—	404 547,69	1 312 517,02			
н234У	—	—	404 545,36	1 312 516,75			
н233У	—	—	404 549,25	1 312 464,68			
н242У	—	—	404 575,57	1 312 465,54			

2. Сведения о частях границ уточняемого земельного участка с кадастровым номером 34:13:020001:186 :

Обозначение части границ		Горизонтальное проложение (S), м	Описание прохождения части границ	Сведения о согласовании местоположения границ (согласовано/спорное)
от т.	до т.			

1	2	3	4	5
н242У	н243У	45,22	—	согласовано
н243У	н83У	7,13		
н83У	н244У	25,39		
н244У	н234У	2,35		
н234У	н233У	52,22		
н233У	н242У	26,33		

3. Сведения о характеристиках уточняемого земельного участка с кадастровым номером 34:13:020001:186 :

№ п/п	Наименование характеристики земельного участка	Значение характеристики
1	2	3
1.	Адрес земельного участка	—
1.1.	Сведения о местоположении земельного участка (при отсутствии адреса) в структурированном в соответствии с федеральной информационной адресной системой виде	Российская Федерация, Волгоградская область, Котельниковский р-н, Генераловский х, Генералова ул, д 39
1.2.	Дополнительные сведения о местоположении земельного участка	—
2.	Площадь земельного участка ± величина погрешности определения (вычисления) площади ($P \pm \Delta P$), м ²	1 446 ± 13,00
3.	Формула, примененная для вычисления предельной погрешности определения площади земельного участка, с подставленными значениями и итоговые (вычисленные) значения	$3,5*0,10*\sqrt{(1\ 446,00)} = 13$
4.	Площадь земельного участка согласно сведениям Единого государственного реестра недвижимости ($R_{\text{кад}}$), м ²	1 400,00
5.	Оценка расхождения P и $R_{\text{кад}}$ ($P - R_{\text{кад}}$), м ²	46
6.	Предельный минимальный и максимальный размеры земельного участка ($R_{\text{мин}}$ и $R_{\text{макс}}$), м ²	$R_{\text{мин}} = 400$ $R_{\text{макс}} = 2\ 500$
7.	Вид (виды) разрешенного использования	для ведения личного подсобного хозяйства
7.1.	Дополнительные сведения об использовании земельного участка	—
8.	Кадастровый или иной государственный учетный номер (инвентарный) здания, сооружения, объекта незавершенного строительства, расположенного на земельном участке	34:13:020001:503; 34:13:020001:916
9.	Сведения о земельных участках (землях общего пользования, территории общего пользования), посредством которых обеспечивается доступ	Земли общего пользования
10.	Иные сведения	—

4. Пояснения к сведениям об уточняемом земельном участке с кадастровым номером 34:13:020001:186 :

1. —

1. Сведения о характерных точках границ уточняемого земельного участка с кадастровым номером 34:13:020001:187 :

Система координат МСК-34, зона 1 Зона № 1

Обозначение характерных точек границ	Координаты, м				Метод определения координат	Формулы, примененные для расчета средней квадратической погрешности определения координат характерных точек границ (Mt), с подставленными в такие формулы значениями и итоговые (вычисленные) значения Mt, м	Описание закрепления точки
	содержатся в Едином государственном реестре недвижимости		определены в результате выполнения комплексных кадастровых работ				
	X	Y	X	Y			
1	2	3	4	5	6	7	8
н274У	—	—	404 618,21	1 312 467,93	Метод спутниковых геодезических измерений (определений)	$\sqrt{(0,08^2 + 0,06^2)} = 0,10$	—
н251У	—	—	404 645,23	1 312 469,08			
н250У	—	—	404 641,20	1 312 519,20			
н275У	—	—	404 631,35	1 312 519,47			
н276У	—	—	404 626,11	1 312 518,30			
н277У	—	—	404 613,06	1 312 517,92			
н274У	—	—	404 618,21	1 312 467,93			

2. Сведения о частях границ уточняемого земельного участка с кадастровым номером 34:13:020001:187 :

Обозначение части границ		Горизонтальное проложение (S), м	Описание прохождения части границ	Сведения о согласовании местоположения границ (согласовано/спорное)
от т.	до т.			
1	2	3	4	5
н274У	н251У	27,04	—	согласовано
н251У	н250У	50,28		
н250У	н275У	9,85		

1	2	3	4	5
н275У	н276У	5,37	—	согласовано
н276У	н277У	13,06		
н277У	н274У	50,25		

3. Сведения о характеристиках уточняемого земельного участка с кадастровым номером 34:13:020001:187 :

№ п/п	Наименование характеристики земельного участка	Значение характеристики
1	2	3
1.	Адрес земельного участка	—
1.1.	Сведения о местоположении земельного участка (при отсутствии адреса) в структурированном в соответствии с федеральной информационной адресной системой виде	Российская Федерация, Волгоградская область, Котельниковский р-н, Генераловский х, Генералова ул, уч 43
1.2.	Дополнительные сведения о местоположении земельного участка	—
2.	Площадь земельного участка ± величина погрешности определения (вычисления) площади ($P \pm \Delta P$), м ²	1 390 ± 13,00
3.	Формула, примененная для вычисления предельной погрешности определения площади земельного участка, с подставленными значениями и итоговые (вычисленные) значения	$3,5 * 0,10 * \sqrt{(1\ 390,00)} = 13$
4.	Площадь земельного участка согласно сведениям Единого государственного реестра недвижимости (Ркад), м ²	1 500,00
5.	Оценка расхождения Р и Ркад ($P - P_{кад}$), м ²	110
6.	Предельный минимальный и максимальный размеры земельного участка (Рмин и Рмакс), м ²	Рмин = 400 Рмакс = 2 500
7.	Вид (виды) разрешенного использования	для ведения личного подсобного хозяйства
7.1.	Дополнительные сведения об использовании земельного участка	—
8.	Кадастровый или иной государственный учетный номер (инвентарный) здания, сооружения, объекта незавершенного строительства, расположенного на земельном участке	—
9.	Сведения о земельных участках (землях общего пользования, территории общего пользования), посредством которых обеспечивается доступ	Земли общего пользования
10.	Иные сведения	—

4. Пояснения к сведениям об уточняемом земельном участке с кадастровым номером 34:13:020001:187 :

1.	—
----	---

1. Сведения о характерных точках границ уточняемого земельного участка с кадастровым номером 34:13:020001:188 :
 Система координат МСК-34, зона 1 Зона № 1

Обозначение характерных точек границ	Координаты, м				Метод определения координат	Формулы, примененные для расчета средней квадратической погрешности определения координат характерных точек границ (Mt), с подставленными в такие формулы значениями и итоговые (вычисленные) значения Mt, м	Описание закрепления точки
	содержатся в Едином государственном реестре недвижимости		определены в результате выполнения комплексных кадастровых работ				
	X	Y	X	Y			
1	2	3	4	5	6	7	8
н245У	—	—	404 674,93	1 312 471,03	Метод спутниковых геодезических измерений (определений)	$\sqrt{(0,08^2 + 0,06^2)} = 0,10$	—
н246У	—	—	404 672,99	1 312 489,91			
н247У	—	—	404 671,21	1 312 491,79			
н248У	—	—	404 669,21	1 312 518,09			
н249У	—	—	404 663,31	1 312 518,60			
н250У	—	—	404 641,20	1 312 519,20			
н251У	—	—	404 645,23	1 312 469,08			
н245У	—	—	404 674,93	1 312 471,03			

2. Сведения о частях границ уточняемого земельного участка с кадастровым номером 34:13:020001:188 :

Обозначение части границ		Горизонтальное проложение (S), м	Описание прохождения части границ	Сведения о согласовании местоположения границ (согласовано/спорное)
от т.	до т.			
1	2	3	4	5
н245У	н246У	18,98	—	согласовано
н246У	н247У	2,59		
н247У	н248У	26,38		
н248У	н249У	5,92		

1	2	3	4	5
н249У	н250У	22,12	—	согласовано
н250У	н251У	50,28		
н251У	н245У	29,76		

3. Сведения о характеристиках уточняемого земельного участка с кадастровым номером 34:13:020001:188 :

№ п/п	Наименование характеристики земельного участка	Значение характеристики
1	2	3
1.	Адрес земельного участка	—
1.1.	Сведения о местоположении земельного участка (при отсутствии адреса) в структурированном в соответствии с федеральной информационной адресной системой виде	Российская Федерация, Волгоградская область, Котельниковский р-н, Генераловский х, Генералова ул, д 45
1.2.	Дополнительные сведения о местоположении земельного участка	—
2.	Площадь земельного участка ± величина погрешности определения (вычисления) площади ($P \pm \Delta P$), м ²	1 395 ± 13,00
3.	Формула, примененная для вычисления предельной погрешности определения площади земельного участка, с подставленными значениями и итоговые (вычисленные) значения	$3,5 * 0,10 * \sqrt{(1\ 395,00)} = 13$
4.	Площадь земельного участка согласно сведениям Единого государственного реестра недвижимости (Ркад), м ²	1 300,00
5.	Оценка расхождения Р и Ркад ($P - P_{кад}$), м ²	95
6.	Предельный минимальный и максимальный размеры земельного участка (Рмин и Рмакс), м ²	Рмин = 400 Рмакс = 2 500
7.	Вид (виды) разрешенного использования	для ведения личного подсобного хозяйства
7.1.	Дополнительные сведения об использовании земельного участка	—
8.	Кадастровый или иной государственный учетный номер (инвентарный) здания, сооружения, объекта незавершенного строительства, расположенного на земельном участке	34:13:020001:921; 34:13:020001:639
9.	Сведения о земельных участках (землях общего пользования, территории общего пользования), посредством которых обеспечивается доступ	Земли общего пользования
10.	Иные сведения	—

4. Пояснения к сведениям об уточняемом земельном участке с кадастровым номером 34:13:020001:188 :

1.	—
----	---

1. Сведения о характерных точках границ уточняемого земельного участка с кадастровым номером 34:13:020001:189 :
 Система координат МСК-34, зона 1 Зона № 1

Обозначение характерных точек границ	Координаты, м				Метод определения координат	Формулы, примененные для расчета средней квадратической погрешности определения координат характерных точек границ (Mt), с подставленными в такие формулы значениями и итоговые (вычисленные) значения Mt, м	Описание закрепления точки
	содержатся в Едином государственном реестре недвижимости		определены в результате выполнения комплексных кадастровых работ				
	X	Y	X	Y			
1	2	3	4	5	6	7	8
н8У	—	—	404 601,55	1 312 393,27	Метод спутниковых геодезических измерений (определений)	$\sqrt{(0,08^2 + 0,06^2)} = 0,10$	—
н252У	—	—	404 602,39	1 312 420,05			
н253У	—	—	404 601,29	1 312 446,56			
н254У	—	—	404 590,76	1 312 446,62			
н255У	—	—	404 560,95	1 312 444,96			
н256У	—	—	404 547,84	1 312 444,53			
н257У	—	—	404 548,08	1 312 391,25			
н9У	—	—	404 560,25	1 312 391,07			
н8У	—	—	404 601,55	1 312 393,27			

2. Сведения о частях границ уточняемого земельного участка с кадастровым номером 34:13:020001:189 :

Обозначение части границ		Горизонтальное проложение (S), м	Описание прохождения части границ	Сведения о согласовании местоположения границ (согласовано/спорное)
от т.	до т.			
1	2	3	4	5
н8У	н252У	26,79	—	согласовано
н252У	н253У	26,53		

1	2	3	4	5
н253У	н254У	10,53	—	согласовано
н254У	н255У	29,86		
н255У	н256У	13,12		
н256У	н257У	53,28		
н257У	н9У	12,17		
н9У	н8У	41,36		

3. Сведения о характеристиках уточняемого земельного участка с кадастровым номером 34:13:020001:189 :

№ п/п	Наименование характеристики земельного участка	Значение характеристики
1	2	3
1.	Адрес земельного участка	—
1.1.	Сведения о местоположении земельного участка (при отсутствии адреса) в структурированном в соответствии с федеральной информационной адресной системой виде	Российская Федерация, Волгоградская область, Котельниковский р-н, Генераловский х, Генералова ул, д 46
1.2.	Дополнительные сведения о местоположении земельного участка	—
2.	Площадь земельного участка ± величина погрешности определения (вычисления) площади ($P \pm \Delta P$), м ²	2 900 ± 19,00
3.	Формула, примененная для вычисления предельной погрешности определения площади земельного участка, с подставленными значениями и итоговые (вычисленные) значения	$3,5*0,10*\sqrt{(2\ 900,00)} = 19$
4.	Площадь земельного участка согласно сведениям Единого государственного реестра недвижимости ($P_{\text{кад}}$), м ²	2 900,00
5.	Оценка расхождения P и $P_{\text{кад}}$ ($P - P_{\text{кад}}$), м ²	0
6.	Предельный минимальный и максимальный размеры земельного участка ($P_{\text{мин}}$ и $P_{\text{макс}}$), м ²	$P_{\text{мин}} = 400$ $P_{\text{макс}} = 2\ 500$
7.	Вид (виды) разрешенного использования	для ведения личного подсобного хозяйства
7.1.	Дополнительные сведения об использовании земельного участка	—
8.	Кадастровый или иной государственный учетный номер (инвентарный) здания, сооружения, объекта незавершенного строительства, расположенного на земельном участке	34:13:020001:791; 34:13:020001:817
9.	Сведения о земельных участках (землях общего пользования, территории общего пользования), посредством которых обеспечивается доступ	Земли общего пользования
10.	Иные сведения	—

4. Пояснения к сведениям об уточняемом земельном участке с кадастровым номером 34:13:020001:189 :

1. —

1. Сведения о характерных точках границ уточняемого земельного участка с кадастровым номером 34:13:020001:194 :

Система координат МСК-34, зона 1 Зона № 1

Обозначение характерных точек границ	Координаты, м				Метод определения координат	Формулы, примененные для расчета средней квадратической погрешности определения координат характерных точек границ (Mt), с подставленными в такие формулы значениями и итоговые (вычисленные) значения Mt, м	Описание закрепления точки
	содержатся в Едином государственном реестре недвижимости		определены в результате выполнения комплексных кадастровых работ				
	X	Y	X	Y			
1	2	3	4	5	6	7	8
н7У	—	—	404 600,66	1 312 354,46	Метод спутниковых геодезических измерений (определений)	$\sqrt{(0,08^2 + 0,06^2)} = 0,10$	—
н8У	—	—	404 601,55	1 312 393,27			
н9У	—	—	404 560,25	1 312 391,07			
н10У	—	—	404 561,85	1 312 352,12			
н11У	—	—	404 567,54	1 312 352,56			
н7У	—	—	404 600,66	1 312 354,46			

2. Сведения о частях границ уточняемого земельного участка с кадастровым номером 34:13:020001:194 :

Обозначение части границ		Горизонтальное проложение (S), м	Описание прохождения части границ	Сведения о согласовании местоположения границ (согласовано/спорное)
от т.	до т.			
1	2	3	4	5
н7У	н8У	38,82	—	согласовано
н8У	н9У	41,36		
н9У	н10У	38,98		
н10У	н11У	5,71		
н11У	н7У	33,17		

3. Сведения о характеристиках уточняемого земельного участка с кадастровым номером 34:13:020001:194 :

№ п/п	Наименование характеристики земельного участка	Значение характеристики
1	2	3
1.	Адрес земельного участка	404372, Российская Федерация, Волгоградская область, Котельниковский р-н, Генераловский х, Западная ул, д 21
1.1.	Сведения о местоположении земельного участка (при отсутствии адреса) в структурированном в соответствии с федеральной информационной адресной системой виде	—
1.2.	Дополнительные сведения о местоположении земельного участка	—
2.	Площадь земельного участка ± величина погрешности определения (вычисления) площади ($P \pm \Delta P$), м ²	1 556 ± 14,00
3.	Формула, примененная для вычисления предельной погрешности определения площади земельного участка, с подставленными значениями и итоговые (вычисленные) значения	$3,5 * 0,10 * \sqrt{(1\ 556,00)} = 14$
4.	Площадь земельного участка согласно сведениям Единого государственного реестра недвижимости (Ркад), м ²	1 500,00
5.	Оценка расхождения Р и Ркад ($P - P_{кад}$), м ²	56
6.	Предельный минимальный и максимальный размеры земельного участка (Рмин и Рмакс), м ²	Рмин = 400 Рмакс = 2 500
7.	Вид (виды) разрешенного использования	для ведения личного подсобного хозяйства
7.1.	Дополнительные сведения об использовании земельного участка	—
8.	Кадастровый или иной государственный учетный номер (инвентарный) здания, сооружения, объекта незавершенного строительства, расположенного на земельном участке	34:13:020001:435
9.	Сведения о земельных участках (землях общего пользования, территории общего пользования), посредством которых обеспечивается доступ	Земли общего пользования
10.	Иные сведения	—

4. Пояснения к сведениям об уточняемом земельном участке с кадастровым номером 34:13:020001:194 :

1.	—
----	---

1. Сведения о характерных точках границ уточняемого земельного участка с кадастровым номером 34:13:020001:195 :
 Система координат МСК-34, зона 1 Зона № 1

Обозначение характерных точек границ	Координаты, м				Метод определения координат	Формулы, примененные для расчета средней квадратической погрешности определения координат характерных точек границ (Mt), с подставленными в такие формулы значениями и итоговые (вычисленные) значения Mt, м	Описание закрепления точки
	содержатся в Едином государственном реестре недвижимости		определены в результате выполнения комплексных кадастровых работ				
	X	Y	X	Y			
1	2	3	4	5	6	7	8
н12У	—	—	404 638,50	1 312 357,70	Метод спутниковых геодезических измерений (определений)	$\sqrt{(0,08^2 + 0,06^2)} = 0,10$	—
н13У	—	—	404 638,20	1 312 370,81			
н14У	—	—	404 635,03	1 312 370,71			
н15У	—	—	404 633,74	1 312 396,06			
н8У	—	—	404 601,55	1 312 393,27			
н7У	—	—	404 600,66	1 312 354,46			
н16У	—	—	404 626,90	1 312 357,24			
н17У	—	—	404 629,34	1 312 357,61			
н18У	—	—	404 629,74	1 312 357,61			
н12У	—	—	404 638,50	1 312 357,70			

2. Сведения о частях границ уточняемого земельного участка с кадастровым номером 34:13:020001:195 :

Обозначение части границ		Горизонтальное проложение (S), м	Описание прохождения части границ	Сведения о согласовании местоположения границ (согласовано/спорное)
от т.	до т.			
1	2	3	4	5

1	2	3	4	5
н12У	н13У	13,11	—	согласовано
н13У	н14У	3,17		
н14У	н15У	25,38		
н15У	н8У	32,31		
н8У	н7У	38,82		
н7У	н16У	26,39		
н16У	н17У	2,47		
н17У	н18У	0,40		
н18У	н12У	8,76		

3. Сведения о характеристиках уточняемого земельного участка с кадастровым номером 34:13:020001:195 :

№ п/п	Наименование характеристики земельного участка	Значение характеристики
1	2	3
1.	Адрес земельного участка	404372, Российская Федерация, Волгоградская область, Котельниковский р-н, Генераловский х, Западная ул, д 23
1.1.	Сведения о местоположении земельного участка (при отсутствии адреса) в структурированном в соответствии с федеральной информационной адресной системой виде	—
1.2.	Дополнительные сведения о местоположении земельного участка	—
2.	Площадь земельного участка ± величина погрешности определения (вычисления) площади ($P \pm \Delta P$), м ²	1 330 ± 13,00
3.	Формула, примененная для вычисления предельной погрешности определения площади земельного участка, с подставленными значениями и итоговые (вычисленные) значения	$3,5 * 0,10 * \sqrt{(1\ 330,00)} = 13$
4.	Площадь земельного участка согласно сведениям Единого государственного реестра недвижимости (Ркад), м ²	1 200,00
5.	Оценка расхождения Р и Ркад ($P - P_{кад}$), м ²	130
6.	Предельный минимальный и максимальный размеры земельного участка (Рмин и Рмакс), м ²	Рмин = 400 Рмакс = 2 500
7.	Вид (виды) разрешенного использования	для ведения личного подсобного хозяйства
7.1.	Дополнительные сведения об использовании земельного участка	—
8.	Кадастровый или иной государственный учетный номер (инвентарный) здания, сооружения, объекта незавершенного строительства, расположенного на земельном участке	34:13:020001:826

1	2	3
9.	Сведения о земельных участках (землях общего пользования, территории общего пользования), посредством которых обеспечивается доступ	Земли общего пользования
10.	Иные сведения	—

4. Пояснения к сведениям об уточняемом земельном участке с кадастровым номером 34:13:020001:195 :

1.	—
----	---

1. Сведения о характерных точках границ уточняемого земельного участка с кадастровым номером 34:13:020001:196 :
Система координат МСК-34, зона 1 Зона № 1

Обозначение характерных точек границ	Координаты, м				Метод определения координат	Формулы, примененные для расчета средней квадратической погрешности определения координат характерных точек границ (Mt), с подставленными в такие формулы значениями и итоговые (вычисленные) значения Mt, м	Описание закрепления точки
	содержатся в Едином государственном реестре недвижимости		определены в результате выполнения комплексных кадастровых работ				
	X	Y	X	Y			
1	2	3	4	5	6	7	8
н328У	—	—	404 668,95	1 312 360,05	Метод спутниковых геодезических измерений (определений)	$\sqrt{(0,08^2 + 0,06^2)} = 0,10$	—
н329У	—	—	404 668,94	1 312 365,40			
н330У	—	—	404 668,19	1 312 377,98			
н331У	—	—	404 667,32	1 312 399,49			
н332У	—	—	404 659,06	1 312 398,73			
н333У	—	—	404 633,47	1 312 397,30			
н15У	—	—	404 633,74	1 312 396,06			
н14У	—	—	404 635,03	1 312 370,71			

1	2	3	4	5	6	7	8
н13У	—	—	404 638,20	1 312 370,81	Метод спутниковых геодезических измерений (определений)	$\sqrt{(0,08^2 + 0,06^2)} = 0,10$	—
н12У	—	404 638,50	1 312 357,70				
н328У	—	404 668,95	1 312 360,05				

2. Сведения о частях границ уточняемого земельного участка с кадастровым номером 34:13:020001:196 :

Обозначение части границ		Горизонтальное проложение (S), м	Описание прохождения части границ	Сведения о согласовании местоположения границ (согласовано/спорное)
от т.	до т.			
1	2	3	4	5
н328У	н329У	5,35	—	согласовано
н329У	н330У	12,60		
н330У	н331У	21,53		
н331У	н332У	8,29		
н332У	н333У	25,63		
н333У	н15У	1,27		
н15У	н14У	25,38		
н14У	н13У	3,17		
н13У	н12У	13,11		
н12У	н328У	30,54		

3. Сведения о характеристиках уточняемого земельного участка с кадастровым номером 34:13:020001:196 :

№ п/п	Наименование характеристики земельного участка	Значение характеристики
1	2	3
1.	Адрес земельного участка	—
1.1.	Сведения о местоположении земельного участка (при отсутствии адреса) в структурированном в соответствии с федеральной информационной адресной системой виде	Российская Федерация, Волгоградская область, Котельниковский р-н, Генераловский х, Западная ул, д 25
1.2.	Дополнительные сведения о местоположении земельного участка	—
2.	Площадь земельного участка ± величина погрешности определения (вычисления) площади ($P \pm \Delta P$), м ²	1 288 ± 13,00

1	2	3
3.	Формула, примененная для вычисления предельной погрешности определения площади земельного участка, с подставленными значениями и итоговые (вычисленные) значения	$3,5*0,10*\sqrt{(1\ 288,00)} = 13$
4.	Площадь земельного участка согласно сведениям Единого государственного реестра недвижимости (Ркад), м ²	1 200,00
5.	Оценка расхождения Р и Ркад (Р - Ркад), м ²	88
6.	Предельный минимальный и максимальный размеры земельного участка (Рмин и Рмакс), м ²	Рмин = 400 Рмакс = 2 500
7.	Вид (виды) разрешенного использования	для ведения личного подсобного хозяйства
7.1.	Дополнительные сведения об использовании земельного участка	—
8.	Кадастровый или иной государственный учетный номер (инвентарный) здания, сооружения, объекта незавершенного строительства, расположенного на земельном участке	34:13:020001:543; 34:13:020001:898
9.	Сведения о земельных участках (землях общего пользования, территории общего пользования), посредством которых обеспечивается доступ	Земли общего пользования
10.	Иные сведения	—

4. Пояснения к сведениям об уточняемом земельном участке с кадастровым номером 34:13:020001:196 :

1.	—
----	---

1. Сведения о характерных точках границ уточняемого земельного участка с кадастровым номером 34:13:020001:202 :
Система координат МСК-34, зона 1 Зона № 1

Обозначение характерных точек границ	Координаты, м				Метод определения координат	Формулы, примененные для расчета средней квадратической погрешности определения координат характерных точек границ (Mt), с подставленными в такие формулы значениями и итоговые (вычисленные) значения Mt, м	Описание закрепления точки
	содержатся в Едином государственном реестре недвижимости		определены в результате выполнения комплексных кадастровых работ				
	X	Y	X	Y			
1	2	3	4	5	6	7	8
н342У	—	—	404 302,66	1 312 337,68	Метод спутниковых геодезических измерений (определений)	$\sqrt{(0,08^2 + 0,06^2)} = 0,10$	—

1	2	3	4	5	6	7	8
н343У	—	—	404 302,31	1 312 344,58	Метод спутниковых геодезических измерений (определений)	$\sqrt{(0,08^2 + 0,06^2)} = 0,10$	—
н228У	—	—	404 298,71	1 312 386,09			
н232У	—	—	404 262,76	1 312 383,04			
н344У	—	—	404 263,18	1 312 374,75			
н345У	—	—	404 265,13	1 312 336,15			
н342У	—	—	404 302,66	1 312 337,68			

2. Сведения о частях границ уточняемого земельного участка с кадастровым номером 34:13:020001:202 :

Обозначение части границ		Горизонтальное проложение (S), м	Описание прохождения части границ	Сведения о согласовании местоположения границ (согласовано/спорное)
от т.	до т.			
1	2	3	4	5
н342У	н343У	6,91	—	согласовано
н343У	н228У	41,67		
н228У	н232У	36,08		
н232У	н344У	8,30		
н344У	н345У	38,65		
н345У	н342У	37,56		

3. Сведения о характеристиках уточняемого земельного участка с кадастровым номером 34:13:020001:202 :

№ п/п	Наименование характеристики земельного участка	Значение характеристики
1	2	3
1.	Адрес земельного участка	—
1.1.	Сведения о местоположении земельного участка (при отсутствии адреса) в структурированном в соответствии с федеральной информационной адресной системой виде	Российская Федерация, Волгоградская область, Котельниковский р-н, Генераловский х, Западная ул, д 7
1.2.	Дополнительные сведения о местоположении земельного участка	—
2.	Площадь земельного участка ± величина погрешности определения (вычисления) площади ($P \pm \Delta P$), м ²	1 763 ± 15,00

1	2	3
3.	Формула, примененная для вычисления предельной погрешности определения площади земельного участка, с подставленными значениями и итоговые (вычисленные) значения	$3,5*0,10*\sqrt{(1\ 763,00)} = 15$
4.	Площадь земельного участка согласно сведениям Единого государственного реестра недвижимости (Ркад), м ²	1 500,00
5.	Оценка расхождения Р и Ркад (Р - Ркад), м ²	263
6.	Предельный минимальный и максимальный размеры земельного участка (Рмин и Рмакс), м ²	Рмин = 400 Рмакс = 2 500
7.	Вид (виды) разрешенного использования	для ведения личного подсобного хозяйства
7.1.	Дополнительные сведения об использовании земельного участка	—
8.	Кадастровый или иной государственный учетный номер (инвентарный) здания, сооружения, объекта незавершенного строительства, расположенного на земельном участке	34:13:020001:841
9.	Сведения о земельных участках (землях общего пользования, территории общего пользования), посредством которых обеспечивается доступ	Земли общего пользования
10.	Иные сведения	—

4. Пояснения к сведениям об уточняемом земельном участке с кадастровым номером 34:13:020001:202 :

1.	—
----	---

1. Сведения о характерных точках границ уточняемого земельного участка с кадастровым номером 34:13:020001:206 :
Система координат МСК-34, зона 1 Зона № 1

Обозначение характерных точек границ	Координаты, м				Метод определения координат	Формулы, примененные для расчета средней квадратической погрешности определения координат характерных точек границ (Mt), с подставленными в такие формулы значениями и итоговые (вычисленные) значения Mt, м	Описание закрепления точки
	содержатся в Едином государственном реестре недвижимости		определены в результате выполнения комплексных кадастровых работ				
	X	Y	X	Y			
1	2	3	4	5	6	7	8
н228У	—	—	404 298,71	1 312 386,09	Метод спутниковых геодезических измерений (определений)	$\sqrt{(0,08^2 + 0,06^2)} = 0,10$	—

1	2	3	4	5	6	7	8
н229У	—	—	404 299,65	1 312 386,82	Метод спутниковых геодезических измерений (определений)	$\sqrt{(0,08^2 + 0,06^2)} = 0,10$	—
н230У	—	—	404 297,53	1 312 429,12			
н231У	—	—	404 260,79	1 312 427,22			
н232У	—	—	404 262,76	1 312 383,04			
н228У	—	—	404 298,71	1 312 386,09			

2. Сведения о частях границ уточняемого земельного участка с кадастровым номером 34:13:020001:206 :

Обозначение части границ		Горизонтальное проложение (S), м	Описание прохождения части границ	Сведения о согласовании местоположения границ (согласовано/спорное)
от т. 1	до т. 2			
1	2	3	4	5
н228У	н229У	1,19	—	согласовано
н229У	н230У	42,35		
н230У	н231У	36,79		
н231У	н232У	44,22		
н232У	н228У	36,08		

3. Сведения о характеристиках уточняемого земельного участка с кадастровым номером 34:13:020001:206 :

№ п/п	Наименование характеристики земельного участка	Значение характеристики
1	2	3
1.	Адрес земельного участка	—
1.1.	Сведения о местоположении земельного участка (при отсутствии адреса) в структурированном в соответствии с федеральной информационной адресной системой виде	Российская Федерация, Волгоградская область, Котельниковский р-н, Генераловский х, Генералова ул, д 30
1.2.	Дополнительные сведения о местоположении земельного участка	—
2.	Площадь земельного участка ± величина погрешности определения (вычисления) площади ($P \pm \Delta P$), м ²	1 609 ± 14,00
3.	Формула, примененная для вычисления предельной погрешности определения площади земельного участка, с подставленными значениями и итоговые (вычисленные) значения	$3,5 * 0,10 * \sqrt{(1\ 609,00)} = 14$

1	2	3
4.	Площадь земельного участка согласно сведениям Единого государственного реестра недвижимости (Ркад), м ²	1 500,00
5.	Оценка расхождения Р и Ркад (Р - Ркад), м ²	109
6.	Предельный минимальный и максимальный размеры земельного участка (Рмин и Рмакс), м ²	Рмин = 400 Рмакс = 2 500
7.	Вид (виды) разрешенного использования	для ведения личного подсобного хозяйства
7.1.	Дополнительные сведения об использовании земельного участка	—
8.	Кадастровый или иной государственный учетный номер (инвентарный) здания, сооружения, объекта незавершенного строительства, расположенного на земельном участке	34:13:020001:698
9.	Сведения о земельных участках (землях общего пользования, территории общего пользования), посредством которых обеспечивается доступ	Земли общего пользования
10.	Иные сведения	—

4. Пояснения к сведениям об уточняемом земельном участке с кадастровым номером 34:13:020001:206 :

1.	—
----	---

1. Сведения о характерных точках границ уточняемого земельного участка с кадастровым номером 34:13:020001:210 :
Система координат МСК-34, зона 1 Зона № 1

Обозначение характерных точек границ	Координаты, м				Метод определения координат	Формулы, примененные для расчета средней квадратической погрешности определения координат характерных точек границ (Mt), с подставленными в такие формулы значениями и итоговые (вычисленные) значения Mt, м	Описание закрепления точки
	содержатся в Едином государственном реестре недвижимости		определены в результате выполнения комплексных кадастровых работ				
	X	Y	X	Y			
1	2	3	4	5	6	7	8
н802У	—	—	404 280,18	1 312 531,13	Метод спутниковых геодезических измерений (определений)	$\sqrt{(0,08^2 + 0,06^2)} = 0,10$	—
н803У	—	—	404 279,09	1 312 562,65			
н804У	—	—	404 257,08	1 312 560,51			

1	2	3	4	5	6	7	8
н805У	—	—	404 230,21	1 312 559,23	Метод спутниковых геодезических измерений (определений)	$\sqrt{(0,08^2 + 0,06^2)} = 0,10$	—
н744У	—	404 231,27	1 312 526,81				
н802У	—	404 280,18	1 312 531,13				

2. Сведения о частях границ уточняемого земельного участка с кадастровым номером 34:13:020001:210 :

Обозначение части границ		Горизонтальное проложение (S), м	Описание прохождения части границ	Сведения о согласовании местоположения границ (согласовано/спорное)
от т.	до т.			
1	2	3	4	5
н802У	н803У	31,54	—	согласовано
н803У	н804У	22,11		
н804У	н805У	26,90		
н805У	н744У	32,44		
н744У	н802У	49,10		

3. Сведения о характеристиках уточняемого земельного участка с кадастровым номером 34:13:020001:210 :

№ п/п	Наименование характеристики земельного участка	Значение характеристики
1	2	3
1.	Адрес земельного участка	—
1.1.	Сведения о местоположении земельного участка (при отсутствии адреса) в структурированном в соответствии с федеральной информационной адресной системой виде	Российская Федерация, Волгоградская область, Котельниковский р-н, Генераловский х, Разина ул, д 42
1.2.	Дополнительные сведения о местоположении земельного участка	—
2.	Площадь земельного участка ± величина погрешности определения (вычисления) площади ($P \pm \Delta P$), м ²	1 553 ± 14,00
3.	Формула, примененная для вычисления предельной погрешности определения площади земельного участка, с подставленными значениями и итоговые (вычисленные) значения	$3,5 * 0,10 * \sqrt{(1 553,00)} = 14$
4.	Площадь земельного участка согласно сведениям Единого государственного реестра недвижимости (Ркад), м ²	1 500,00
5.	Оценка расхождения Р и Ркад ($P - P_{кад}$), м ²	53

1	2	3
6.	Предельный минимальный и максимальный размеры земельного участка (Р _{мин} и Р _{макс}), м ²	Р _{мин} = 400 Р _{макс} = 2 500
7.	Вид (виды) разрешенного использования	для ведения личного подсобного хозяйства
7.1.	Дополнительные сведения об использовании земельного участка	—
8.	Кадастровый или иной государственный учетный номер (инвентарный) здания, сооружения, объекта незавершенного строительства, расположенного на земельном участке	34:13:020004:84
9.	Сведения о земельных участках (землях общего пользования, территории общего пользования), посредством которых обеспечивается доступ	Земли общего пользования
10.	Иные сведения	—

4. Пояснения к сведениям об уточняемом земельном участке с кадастровым номером 34:13:020001:210 :

1.	—
----	---

1. Сведения о характерных точках границ уточняемого земельного участка с кадастровым номером 34:13:020001:213 :
Система координат МСК-34, зона 1 Зона № 1

Обозначение характерных точек границ	Координаты, м				Метод определения координат	Формулы, примененные для расчета средней квадратической погрешности определения координат характерных точек границ (Mt), с подставленными в такие формулы значениями и итоговые (вычисленные) значения Mt, м	Описание закрепления точки
	содержатся в Едином государственном реестре недвижимости		определены в результате выполнения комплексных кадастровых работ				
	X	Y	X	Y			
1	2	3	4	5	6	7	8
н795У	—	—	404 302,07	1 312 586,40	Метод спутниковых геодезических измерений (определений)	$\sqrt{(0,08^2 + 0,06^2)} = 0,10$	—
н796У	—	—	404 347,27	1 312 586,97			
н797У	—	—	404 346,19	1 312 616,09			
н798У	—	—	404 332,75	1 312 615,53			
н799У	—	—	404 332,36	1 312 623,20			

1	2	3	4	5	6	7	8
н800У	—	—	404 298,57	1 312 616,39	Метод спутниковых геодезических измерений (определений)	$\sqrt{(0,08^2 + 0,06^2)} = 0,10$	—
н801У	—	404 300,50	1 312 592,50				
н795У	—	404 302,07	1 312 586,40				

2. Сведения о частях границ уточняемого земельного участка с кадастровым номером 34:13:020001:213 :

Обозначение части границ		Горизонтальное проложение (S), м	Описание прохождения части границ	Сведения о согласовании местоположения границ (согласовано/спорное)
от т.	до т.			
1	2	3	4	5
н795У	н796У	45,20	—	согласовано
н796У	н797У	29,14		
н797У	н798У	13,45		
н798У	н799У	7,68		
н799У	н800У	34,47		
н800У	н801У	23,97		
н801У	н795У	6,30		

3. Сведения о характеристиках уточняемого земельного участка с кадастровым номером 34:13:020001:213 :

№ п/п	Наименование характеристики земельного участка	Значение характеристики
1	2	3
1.	Адрес земельного участка	—
1.1.	Сведения о местоположении земельного участка (при отсутствии адреса) в структурированном в соответствии с федеральной информационной адресной системой виде	Российская Федерация, Волгоградская область, Котельниковский р-н, Генераловский х, Разина ул, д 27
1.2.	Дополнительные сведения о местоположении земельного участка	—
2.	Площадь земельного участка ± величина погрешности определения (вычисления) площади ($P \pm \Delta P$), м ²	1 500 ± 14,00
3.	Формула, примененная для вычисления предельной погрешности определения площади земельного участка, с подставленными значениями и итоговые (вычисленные) значения	$3,5 * 0,10 * \sqrt{(1\ 500,00)} = 14$
4.	Площадь земельного участка согласно сведениям Единого государственного реестра недвижимости (Ркад), м ²	1 200,00

1	2	3
5.	Оценка расхождения Р и Ркад (Р - Ркад), м ²	300
6.	Предельный минимальный и максимальный размеры земельного участка (Рмин и Рмакс), м ²	Рмин = 400 Рмакс = 2 500
7.	Вид (виды) разрешенного использования	для ведения личного подсобного хозяйства
7.1.	Дополнительные сведения об использовании земельного участка	—
8.	Кадастровый или иной государственный учетный номер (инвентарный) здания, сооружения, объекта незавершенного строительства, расположенного на земельном участке	34:13:020001:455
9.	Сведения о земельных участках (землях общего пользования, территории общего пользования), посредством которых обеспечивается доступ	Земли общего пользования
10.	Иные сведения	—

4. Пояснения к сведениям об уточняемом земельном участке с кадастровым номером 34:13:020001:213 :

1.	—
----	---

1. Сведения о характерных точках границ уточняемого земельного участка с кадастровым номером 34:13:020001:217 :
 Система координат МСК-34, зона 1 Зона № 1

Обозначение характерных точек границ	Координаты, м				Метод определения координат	Формулы, примененные для расчета средней квадратической погрешности определения координат характерных точек границ (Mt), с подставленными в такие формулы значениями и итоговые (вычисленные) значения Mt, м	Описание закрепления точки
	содержатся в Едином государственном реестре недвижимости		определены в результате выполнения комплексных кадастровых работ				
	X	Y	X	Y			
1	2	3	4	5	6	7	8
н407У	—	—	404 352,14	1 312 653,58	Метод спутниковых геодезических измерений (определений)	$\sqrt{(0,08^2 + 0,06^2)} = 0,10$	—
н408У	—	—	404 368,60	1 312 653,82			
н409У	—	—	404 369,34	1 312 617,72			
н410У	—	—	404 383,55	1 312 618,66			

1	2	3	4	5	6	7	8
н411У	—	—	404 389,83	1 312 618,58	Метод спутниковых геодезических измерений (определений)	$\sqrt{(0,08^2 + 0,06^2)} = 0,10$	—
н412У	—	—	404 391,93	1 312 617,98			
н413У	—	—	404 407,29	1 312 619,34			
н414У	—	—	404 414,28	1 312 619,96			
н415У	—	—	404 413,76	1 312 640,01			
н416У	—	—	404 411,40	1 312 678,57			
н417У	—	—	404 351,60	1 312 676,21			
н407У	—	—	404 352,14	1 312 653,58			

2. Сведения о частях границ уточняемого земельного участка с кадастровым номером 34:13:020001:217 :

Обозначение части границ		Горизонтальное проложение (S), м	Описание прохождения части границ	Сведения о согласовании местоположения границ (согласовано/спорное)
от т.	до т.			
1	2	3	4	5
н407У	н408У	16,46	—	согласовано
н408У	н409У	36,11		
н409У	н410У	14,24		
н410У	н411У	6,28		
н411У	н412У	2,18		
н412У	н413У	15,42		
н413У	н414У	7,02		
н414У	н415У	20,06		
н415У	н416У	38,63		
н416У	н417У	59,85		
н417У	н407У	22,64		

3. Сведения о характеристиках уточняемого земельного участка с кадастровым номером 34:13:020001:217 :

№ п/п	Наименование характеристики земельного участка	Значение характеристики
1	2	3

1	2	3
1.	Адрес земельного участка	—
1.1.	Сведения о местоположении земельного участка (при отсутствии адреса) в структурированном в соответствии с федеральной информационной адресной системой виде	Российская Федерация, Волгоградская область, Котельниковский р-н, Генераловский х, Комарова ул, д 32
1.2.	Дополнительные сведения о местоположении земельного участка	—
2.	Площадь земельного участка ± величина погрешности определения (вычисления) площади ($P \pm \Delta P$), м ²	3 000 ± 19,00
3.	Формула, примененная для вычисления предельной погрешности определения площади земельного участка, с подставленными значениями и итоговые (вычисленные) значения	$3,5 * 0,10 * \sqrt{(3\ 000,00)} = 19$
4.	Площадь земельного участка согласно сведениям Единого государственного реестра недвижимости (Ркад), м ²	3 000,00
5.	Оценка расхождения Р и Ркад ($P - P_{кад}$), м ²	0
6.	Предельный минимальный и максимальный размеры земельного участка (Рмин и Рмакс), м ²	Рмин = 400 Рмакс = 2 500
7.	Вид (виды) разрешенного использования	для ведения личного подсобного хозяйства
7.1.	Дополнительные сведения об использовании земельного участка	—
8.	Кадастровый или иной государственный учетный номер (инвентарный) здания, сооружения, объекта незавершенного строительства, расположенного на земельном участке	34:13:020001:626
9.	Сведения о земельных участках (землях общего пользования, территории общего пользования), посредством которых обеспечивается доступ	Земли общего пользования
10.	Иные сведения	—
4. Пояснения к сведениям об уточняемом земельном участке с кадастровым номером		34:13:020001:217 :
1.	—	—

1. Сведения о характерных точках границ уточняемого земельного участка с кадастровым номером 34:13:020001:218 :
 Система координат МСК-34, зона 1 Зона № 1

Обозначение характерных точек границ	Координаты, м				Метод определения координат	Формулы, примененные для расчета средней квадратической погрешности определения координат характерных точек границ (Mt), с подставленными в такие формулы значениями и итоговые (вычисленные) значения Mt, м	Описание закрепления точки
	содержатся в Едином государственном реестре недвижимости		определены в результате выполнения комплексных кадастровых работ				
	X	Y	X	Y			
1	2	3	4	5	6	7	8
н395У	—	—	404 377,18	1 312 700,58	Метод спутниковых геодезических измерений (определений)	$\sqrt{(0,08^2 + 0,06^2)} = 0,10$	—
н396У	—	—	404 376,89	1 312 705,36			
н397У	—	—	404 374,42	1 312 725,45			
н398У	—	—	404 373,26	1 312 734,71			
н399У	—	—	404 372,73	1 312 737,74			
н400У	—	—	404 372,30	1 312 742,72			
н401У	—	—	404 371,57	1 312 749,18			
н402У	—	—	404 372,65	1 312 750,66			
н403У	—	—	404 368,36	1 312 753,10			
н404У	—	—	404 350,65	1 312 752,88			
н405У	—	—	404 348,75	1 312 730,92			
н406У	—	—	404 351,24	1 312 699,42			

1	2	3	4	5	6	7	8
н395У	—	—	404 377,18	1 312 700,58	Метод спутниковых геодезических измерений (определений)	$\sqrt{(0,08^2 + 0,06^2)} = 0,10$	—

2. Сведения о частях границ уточняемого земельного участка с кадастровым номером 34:13:020001:218 :

Обозначение части границ		Горизонтальное проложение (S), м	Описание прохождения части границ	Сведения о согласовании местоположения границ (согласовано/спорное)
от т.	до т.			
1	2	3	4	5
н395У	н396У	4,79	—	согласовано
н396У	н397У	20,24		
н397У	н398У	9,33		
н398У	н399У	3,08		
н399У	н400У	5,00		
н400У	н401У	6,50		
н401У	н402У	1,83		
н402У	н403У	4,94		
н403У	н404У	17,71		
н404У	н405У	22,04		
н405У	н406У	31,60		
н406У	н395У	25,97		

3. Сведения о характеристиках уточняемого земельного участка с кадастровым номером 34:13:020001:218 :

№ п/п	Наименование характеристики земельного участка	Значение характеристики
1	2	3
1.	Адрес земельного участка	—
1.1.	Сведения о местоположении земельного участка (при отсутствии адреса) в структурированном в соответствии с федеральной информационной адресной системой виде	Российская Федерация, Волгоградская область, Котельниковский р-н, Генераловский х, Комарова ул, д 31
1.2.	Дополнительные сведения о местоположении земельного участка	—
2.	Площадь земельного участка ± величина погрешности определения (вычисления) площади ($P \pm \Delta P$), м ²	1 293 ± 13,00
3.	Формула, примененная для вычисления предельной погрешности определения площади земельного участка, с подставленными значениями и итоговые (вычисленные) значения	$3,5 * 0,10 * \sqrt{(1\ 293,00)} = 13$

1	2	3
4.	Площадь земельного участка согласно сведениям Единого государственного реестра недвижимости (Ркад), м ²	1 300,00
5.	Оценка расхождения Р и Ркад (Р - Ркад), м ²	7
6.	Предельный минимальный и максимальный размеры земельного участка (Рмин и Рмакс), м ²	Рмин = 400 Рмакс = 2 500
7.	Вид (виды) разрешенного использования	для ведения личного подсобного хозяйства
7.1.	Дополнительные сведения об использовании земельного участка	—
8.	Кадастровый или иной государственный учетный номер (инвентарный) здания, сооружения, объекта незавершенного строительства, расположенного на земельном участке	34:13:020001:544; 34:13:020001:932
9.	Сведения о земельных участках (землях общего пользования, территории общего пользования), посредством которых обеспечивается доступ	Земли общего пользования
10.	Иные сведения	—

4. Пояснения к сведениям об уточняемом земельном участке с кадастровым номером 34:13:020001:218 :

1.	—
----	---

1. Сведения о характерных точках границ уточняемого земельного участка с кадастровым номером 34:13:020001:220 :
Система координат МСК-34, зона 1 Зона № 1

Обозначение характерных точек границ	Координаты, м				Метод определения координат	Формулы, примененные для расчета средней квадратической погрешности определения координат характерных точек границ (Mt), с подставленными в такие формулы значениями и итоговые (вычисленные) значения Mt, м	Описание закрепления точки
	содержатся в Едином государственном реестре недвижимости		определены в результате выполнения комплексных кадастровых работ				
	X	Y	X	Y			
1	2	3	4	5	6	7	8
н389У	—	—	404 322,20	1 312 698,17	Метод спутниковых геодезических измерений (определений)	$\sqrt{(0,08^2 + 0,06^2)} = 0,10$	—
н390У	—	—	404 321,75	1 312 716,91			
н391У	—	—	404 320,62	1 312 747,92			

1	2	3	4	5	6	7	8
н392У	—	—	404 290,28	1 312 745,71	Метод спутниковых геодезических измерений (определений)	$\sqrt{(0,08^2 + 0,06^2)} = 0,10$	—
н393У	—	—	404 291,18	1 312 743,60			
н394У	—	—	404 293,65	1 312 696,91			
н389У	—	—	404 322,20	1 312 698,17			

2. Сведения о частях границ уточняемого земельного участка с кадастровым номером 34:13:020001:220 :

Обозначение части границ		Горизонтальное проложение (S), м	Описание прохождения части границ	Сведения о согласовании местоположения границ (согласовано/спорное)
от т.	до т.			
1	2	3	4	5
н389У	н390У	18,75	—	согласовано
н390У	н391У	31,03		
н391У	н392У	30,42		
н392У	н393У	2,29		
н393У	н394У	46,76		
н394У	н389У	28,58		

3. Сведения о характеристиках уточняемого земельного участка с кадастровым номером 34:13:020001:220 :

№ п/п	Наименование характеристики земельного участка	Значение характеристики
1	2	3
1.	Адрес земельного участка	—
1.1.	Сведения о местоположении земельного участка (при отсутствии адреса) в структурированном в соответствии с федеральной информационной адресной системой виде	Российская Федерация, Волгоградская область, Котельниковский р-н, Генераловский х, Комарова ул, д 27
1.2.	Дополнительные сведения о местоположении земельного участка	—
2.	Площадь земельного участка ± величина погрешности определения (вычисления) площади ($P \pm \Delta P$), м ²	1 440 ± 13,00
3.	Формула, примененная для вычисления предельной погрешности определения площади земельного участка, с подставленными значениями и итоговые (вычисленные) значения	$3,5 * 0,10 * \sqrt{(1\ 440,00)} = 13$

1	2	3
4.	Площадь земельного участка согласно сведениям Единого государственного реестра недвижимости (Ркад), м ²	1 500,00
5.	Оценка расхождения Р и Ркад (Р - Ркад), м ²	60
6.	Предельный минимальный и максимальный размеры земельного участка (Рмин и Рмакс), м ²	Рмин = 400 Рмакс = 2 500
7.	Вид (виды) разрешенного использования	для ведения личного подсобного хозяйства
7.1.	Дополнительные сведения об использовании земельного участка	—
8.	Кадастровый или иной государственный учетный номер (инвентарный) здания, сооружения, объекта незавершенного строительства, расположенного на земельном участке	34:13:020001:487
9.	Сведения о земельных участках (землях общего пользования, территории общего пользования), посредством которых обеспечивается доступ	Земли общего пользования
10.	Иные сведения	—

4. Пояснения к сведениям об уточняемом земельном участке с кадастровым номером 34:13:020001:220 :

1.	—
----	---

1. Сведения о характерных точках границ уточняемого земельного участка с кадастровым номером 34:13:020001:224 :
Система координат МСК-34, зона 1 Зона № 1

Обозначение характерных точек границ	Координаты, м				Метод определения координат	Формулы, примененные для расчета средней квадратической погрешности определения координат характерных точек границ (Mt), с подставленными в такие формулы значениями и итоговые (вычисленные) значения Mt, м	Описание закрепления точки
	содержатся в Едином государственном реестре недвижимости		определены в результате выполнения комплексных кадастровых работ				
	X	Y	X	Y			
1	2	3	4	5	6	7	8
н778У	—	—	404 355,30	1 312 784,88	Метод спутниковых геодезических измерений (определений)	$\sqrt{(0,08^2 + 0,06^2)} = 0,10$	—
н779У	—	—	404 355,05	1 312 792,28			
н780У	—	—	404 352,81	1 312 792,34			

1	2	3	4	5	6	7	8
н781У	—	—	404 351,79	1 312 806,10	Метод спутниковых геодезических измерений (определений)	$\sqrt{(0,08^2 + 0,06^2)} = 0,10$	—
н782У	—	—	404 345,71	1 312 806,16			
н783У	—	—	404 343,64	1 312 809,07			
н784У	—	—	404 286,11	1 312 806,84			
н785У	—	—	404 287,08	1 312 779,91			
н786У	—	—	404 294,38	1 312 780,83			
н787У	—	—	404 334,38	1 312 783,28			
н778У	—	—	404 355,30	1 312 784,88			

2. Сведения о частях границ уточняемого земельного участка с кадастровым номером 34:13:020001:224 :

Обозначение части границ		Горизонтальное проложение (S), м	Описание прохождения части границ	Сведения о согласовании местоположения границ (согласовано/спорное)
от т.	до т.			
1	2	3	4	5
н778У	н779У	7,40	—	согласовано
н779У	н780У	2,24		
н780У	н781У	13,80		
н781У	н782У	6,08		
н782У	н783У	3,57		
н783У	н784У	57,57		
н784У	н785У	26,95		
н785У	н786У	7,36		
н786У	н787У	40,07		
н787У	н778У	20,98		

3. Сведения о характеристиках уточняемого земельного участка с кадастровым номером 34:13:020001:224 :

№ п/п	Наименование характеристики земельного участка	Значение характеристики
1	2	3

1	2	3
1.	Адрес земельного участка	—
1.1.	Сведения о местоположении земельного участка (при отсутствии адреса) в структурированном в соответствии с федеральной информационной адресной системой виде	Российская Федерация, Волгоградская область, Котельниковский р-н, Генераловский х, Разина ул, д 15
1.2.	Дополнительные сведения о местоположении земельного участка	—
2.	Площадь земельного участка ± величина погрешности определения (вычисления) площади ($P \pm \Delta P$), м ²	1 690 ± 14,00
3.	Формула, примененная для вычисления предельной погрешности определения площади земельного участка, с подставленными значениями и итоговые (вычисленные) значения	$3,5 * 0,10 * \sqrt{(1\ 690,00)} = 14$
4.	Площадь земельного участка согласно сведениям Единого государственного реестра недвижимости (Ркад), м ²	1 500,00
5.	Оценка расхождения Р и Ркад ($P - P_{кад}$), м ²	190
6.	Предельный минимальный и максимальный размеры земельного участка (Рмин и Рмакс), м ²	Рмин = 400 Рмакс = 2 500
7.	Вид (виды) разрешенного использования	для ведения личного подсобного хозяйства
7.1.	Дополнительные сведения об использовании земельного участка	—
8.	Кадастровый или иной государственный учетный номер (инвентарный) здания, сооружения, объекта незавершенного строительства, расположенного на земельном участке	34:13:020001:912; 34:13:020001:820
9.	Сведения о земельных участках (землях общего пользования, территории общего пользования), посредством которых обеспечивается доступ	Земли общего пользования
10.	Иные сведения	—
4. Пояснения к сведениям об уточняемом земельном участке с кадастровым номером		34:13:020001:224 :
1.	—	—

1. Сведения о характерных точках границ уточняемого земельного участка с кадастровым номером 34:13:020001:228 :
 Система координат МСК-34, зона 1 Зона № 1

Обозначение характерных точек границ	Координаты, м				Метод определения координат	Формулы, примененные для расчета средней квадратической погрешности определения координат характерных точек границ (Mt), с подставленными в такие формулы значениями и итоговые (вычисленные) значения Mt, м	Описание закрепления точки
	содержатся в Едином государственном реестре недвижимости		определены в результате выполнения комплексных кадастровых работ				
	X	Y	X	Y			
1	2	3	4	5	6	7	8
н793У	—	—	404 257,91	1 312 887,54	Метод спутниковых геодезических измерений (определений)	$\sqrt{(0,08^2 + 0,06^2)} = 0,10$	—
н794У	—	—	404 254,87	1 312 942,74			
н21У	—	—	404 221,41	1 312 941,00			
н20У	—	—	404 222,11	1 312 918,61			
н19У	—	—	404 223,68	1 312 886,94			
н793У	—	—	404 257,91	1 312 887,54			

2. Сведения о частях границ уточняемого земельного участка с кадастровым номером 34:13:020001:228 :

Обозначение части границ		Горизонтальное проложение (S), м	Описание прохождения части границ	Сведения о согласовании местоположения границ (согласовано/спорное)
от т.	до т.			
1	2	3	4	5
н793У	н794У	55,28	—	согласовано
н794У	н21У	33,51		
н21У	н20У	22,40		
н20У	н19У	31,71		
н19У	н793У	34,24		

3. Сведения о характеристиках уточняемого земельного участка с кадастровым номером 34:13:020001:228 :

№ п/п	Наименование характеристики земельного участка	Значение характеристики
1	2	3
1		

1	2	3
1.	Адрес земельного участка	—
1.1.	Сведения о местоположении земельного участка (при отсутствии адреса) в структурированном в соответствии с федеральной информационной адресной системой виде	Российская Федерация, Волгоградская область, Котельниковский р-н, Генераловский х, Разина ул, д 26
1.2.	Дополнительные сведения о местоположении земельного участка	—
2.	Площадь земельного участка ± величина погрешности определения (вычисления) площади ($P \pm \Delta P$), м ²	1 859 ± 15,00
3.	Формула, примененная для вычисления предельной погрешности определения площади земельного участка, с подставленными значениями и итоговые (вычисленные) значения	$3,5 * 0,10 * \sqrt{(1\ 859,00)} = 15$
4.	Площадь земельного участка согласно сведениям Единого государственного реестра недвижимости (Ркад), м ²	1 800,00
5.	Оценка расхождения Р и Ркад ($P - P_{кад}$), м ²	59
6.	Предельный минимальный и максимальный размеры земельного участка (Рмин и Рмакс), м ²	Рмин = 400 Рмакс = 2 500
7.	Вид (виды) разрешенного использования	для ведения личного подсобного хозяйства
7.1.	Дополнительные сведения об использовании земельного участка	—
8.	Кадастровый или иной государственный учетный номер (инвентарный) здания, сооружения, объекта незавершенного строительства, расположенного на земельном участке	34:13:020005:366
9.	Сведения о земельных участках (землях общего пользования, территории общего пользования), посредством которых обеспечивается доступ	Земли общего пользования
10.	Иные сведения	—
4. Пояснения к сведениям об уточняемом земельном участке с кадастровым номером		34:13:020001:228 :
1.	—	—

1. Сведения о характерных точках границ уточняемого земельного участка с кадастровым номером 34:13:020001:229 :
 Система координат МСК-34, зона 1 Зона № 1

Обозначение характерных точек границ	Координаты, м				Метод определения координат	Формулы, примененные для расчета средней квадратической погрешности определения координат характерных точек границ (Mt), с подставленными в такие формулы значениями и итоговые (вычисленные) значения Mt, м	Описание закрепления точки
	содержатся в Едином государственном реестре недвижимости		определены в результате выполнения комплексных кадастровых работ				
	X	Y	X	Y			
1	2	3	4	5	6	7	8
н806У	—	—	404 279,12	1 312 888,60	Метод спутниковых геодезических измерений (определений)	$\sqrt{(0,08^2 + 0,06^2)} = 0,10$	—
н807У	—	—	404 311,07	1 312 888,84			
н808У	—	—	404 308,17	1 312 946,09			
н809У	—	—	404 275,31	1 312 944,71			
н806У	—	—	404 279,12	1 312 888,60			

2. Сведения о частях границ уточняемого земельного участка с кадастровым номером 34:13:020001:229 :

Обозначение части границ		Горизонтальное проложение (S), м	Описание прохождения части границ	Сведения о согласовании местоположения границ (согласовано/спорное)
от т.	до т.			
1	2	3	4	5
н806У	н807У	31,95	—	согласовано
н807У	н808У	57,32		
н808У	н809У	32,89		
н809У	н806У	56,24		

3. Сведения о характеристиках уточняемого земельного участка с кадастровым номером 34:13:020001:229 :

№ п/п	Наименование характеристики земельного участка	Значение характеристики
1	2	3
1	2	3

1	2	3
1.	Адрес земельного участка	—
1.1.	Сведения о местоположении земельного участка (при отсутствии адреса) в структурированном в соответствии с федеральной информационной адресной системой виде	Российская Федерация, Волгоградская область, Котельниковский р-н, Генераловский х, Разина ул, д 9
1.2.	Дополнительные сведения о местоположении земельного участка	—
2.	Площадь земельного участка ± величина погрешности определения (вычисления) площади ($P \pm \Delta P$), м ²	1 839 ± 15,00
3.	Формула, примененная для вычисления предельной погрешности определения площади земельного участка, с подставленными значениями и итоговые (вычисленные) значения	$3,5 * 0,10 * \sqrt{(1\ 839,00)} = 15$
4.	Площадь земельного участка согласно сведениям Единого государственного реестра недвижимости (Ркад), м ²	1 700,00
5.	Оценка расхождения Р и Ркад ($P - P_{кад}$), м ²	139
6.	Предельный минимальный и максимальный размеры земельного участка (Рмин и Рмакс), м ²	Рмин = 400 Рмакс = 2 500
7.	Вид (виды) разрешенного использования	для ведения личного подсобного хозяйства
7.1.	Дополнительные сведения об использовании земельного участка	—
8.	Кадастровый или иной государственный учетный номер (инвентарный) здания, сооружения, объекта незавершенного строительства, расположенного на земельном участке	34:00:000000:17993
9.	Сведения о земельных участках (землях общего пользования, территории общего пользования), посредством которых обеспечивается доступ	Земли общего пользования
10.	Иные сведения	—
4. Пояснения к сведениям об уточняемом земельном участке с кадастровым номером		34:13:020001:229 :
1.	—	—

1. Сведения о характерных точках границ уточняемого земельного участка с кадастровым номером 34:13:020001:230 :
 Система координат МСК-34, зона 1 Зона № 1

Обозначение характерных точек границ	Координаты, м				Метод определения координат	Формулы, примененные для расчета средней квадратической погрешности определения координат характерных точек границ (Mt), с подставленными в такие формулы значениями и итоговые (вычисленные) значения Mt, м	Описание закрепления точки
	содержатся в Едином государственном реестре недвижимости		определены в результате выполнения комплексных кадастровых работ				
	X	Y	X	Y			
1	2	3	4	5	6	7	8
н788У	—	—	404 249,30	1 313 032,69	Метод спутниковых геодезических измерений (определений)	$\sqrt{(0,08^2 + 0,06^2)} = 0,10$	—
н789У	—	—	404 249,07	1 313 066,25			
н790У	—	—	404 230,11	1 313 065,20			
н791У	—	—	404 229,98	1 313 067,59			
н697У	—	—	404 200,69	1 313 064,81			
н792У	—	—	404 200,70	1 313 029,38			
н788У	—	—	404 249,30	1 313 032,69			

2. Сведения о частях границ уточняемого земельного участка с кадастровым номером 34:13:020001:230 :

Обозначение части границ		Горизонтальное проложение (S), м	Описание прохождения части границ	Сведения о согласовании местоположения границ (согласовано/спорное)
от т.	до т.			
1	2	3	4	5
н788У	н789У	33,56	—	согласовано
н789У	н790У	18,99		
н790У	н791У	2,39		
н791У	н697У	29,42		
н697У	н792У	35,43		
н792У	н788У	48,71		

3. Сведения о характеристиках уточняемого земельного участка с кадастровым номером <u>34:13:020001:230</u> :		
№ п/п	Наименование характеристики земельного участка	Значение характеристики
1	2	3
1.	Адрес земельного участка	—
1.1.	Сведения о местоположении земельного участка (при отсутствии адреса) в структурированном в соответствии с федеральной информационной адресной системой виде	Российская Федерация, Волгоградская область, Котельниковский р-н, Генераловский х, Разина ул, д 18
1.2.	Дополнительные сведения о местоположении земельного участка	—
2.	Площадь земельного участка ± величина погрешности определения (вычисления) площади ($P \pm \Delta P$), м ²	1 696 ± 14,00
3.	Формула, примененная для вычисления предельной погрешности определения площади земельного участка, с подставленными значениями и итоговые (вычисленные) значения	$3,5 * 0,10 * \sqrt{(1\ 696,00)} = 14$
4.	Площадь земельного участка согласно сведениям Единого государственного реестра недвижимости (Ркад), м ²	1 500,00
5.	Оценка расхождения Р и Ркад ($P - P_{кад}$), м ²	196
6.	Предельный минимальный и максимальный размеры земельного участка (Рмин и Рмакс), м ²	Рмин = 400 Рмакс = 2 500
7.	Вид (виды) разрешенного использования	для ведения личного подсобного хозяйства
7.1.	Дополнительные сведения об использовании земельного участка	—
8.	Кадастровый или иной государственный учетный номер (инвентарный) здания, сооружения, объекта незавершенного строительства, расположенного на земельном участке	—
9.	Сведения о земельных участках (землях общего пользования, территории общего пользования), посредством которых обеспечивается доступ	Земли общего пользования
10.	Иные сведения	—
4. Пояснения к сведениям об уточняемом земельном участке с кадастровым номером <u>34:13:020001:230</u> :		
1.	—	—

1. Сведения о характерных точках границ уточняемого земельного участка с кадастровым номером 34:13:020001:239 :
 Система координат МСК-34, зона 1 Зона № 1

Обозначение характерных точек границ	Координаты, м				Метод определения координат	Формулы, примененные для расчета средней квадратической погрешности определения координат характерных точек границ (Mt), с подставленными в такие формулы значениями и итоговые (вычисленные) значения Mt, м	Описание закрепления точки
	содержатся в Едином государственном реестре недвижимости		определены в результате выполнения комплексных кадастровых работ				
	X	Y	X	Y			
1	2	3	4	5	6	7	8
н298У	—	—	404 284,93	1 313 281,60	Метод спутниковых геодезических измерений (определений)	$\sqrt{(0,08^2 + 0,06^2)} = 0,10$	—
н299У	—	—	404 309,27	1 313 280,81			
н300У	—	—	404 313,44	1 313 334,74			
н301У	—	—	404 313,88	1 313 339,33			
н302У	—	—	404 287,42	1 313 341,19			
н298У	—	—	404 284,93	1 313 281,60			

2. Сведения о частях границ уточняемого земельного участка с кадастровым номером 34:13:020001:239 :

Обозначение части границ		Горизонтальное проложение (S), м	Описание прохождения части границ	Сведения о согласовании местоположения границ (согласовано/спорное)
от т.	до т.			
1	2	3	4	5
н298У	н299У	24,35	—	согласовано
н299У	н300У	54,09		
н300У	н301У	4,61		
н301У	н302У	26,53		
н302У	н298У	59,64		

3. Сведения о характеристиках уточняемого земельного участка с кадастровым номером 34:13:020001:239 :

№ п/п	Наименование характеристики земельного участка	Значение характеристики
1	2	3
1		

1	2	3
1.	Адрес земельного участка	—
1.1.	Сведения о местоположении земельного участка (при отсутствии адреса) в структурированном в соответствии с федеральной информационной адресной системой виде	Российская Федерация, Волгоградская область, Котельниковский р-н, Генераловский х, Донская ул, д 1
1.2.	Дополнительные сведения о местоположении земельного участка	—
2.	Площадь земельного участка ± величина погрешности определения (вычисления) площади ($P \pm \Delta P$), м ²	1 502 ± 14,00
3.	Формула, примененная для вычисления предельной погрешности определения площади земельного участка, с подставленными значениями и итоговые (вычисленные) значения	$3,5 * 0,10 * \sqrt{(1\ 502,00)} = 14$
4.	Площадь земельного участка согласно сведениям Единого государственного реестра недвижимости (Ркад), м ²	1 500,00
5.	Оценка расхождения P и Ркад ($P - P_{кад}$), м ²	2
6.	Предельный минимальный и максимальный размеры земельного участка (Рмин и Рмакс), м ²	Рмин = 400 Рмакс = 2 500
7.	Вид (виды) разрешенного использования	для ведения личного подсобного хозяйства
7.1.	Дополнительные сведения об использовании земельного участка	—
8.	Кадастровый или иной государственный учетный номер (инвентарный) здания, сооружения, объекта незавершенного строительства, расположенного на земельном участке	—
9.	Сведения о земельных участках (землях общего пользования, территории общего пользования), посредством которых обеспечивается доступ	Земли общего пользования
10.	Иные сведения	—
4. Пояснения к сведениям об уточняемом земельном участке с кадастровым номером		34:13:020001:239 :
1.	—	—

1. Сведения о характерных точках границ уточняемого земельного участка с кадастровым номером 34:13:020001:241 :
 Система координат МСК-34, зона 1 Зона № 1

Обозначение характерных точек границ	Координаты, м				Метод определения координат	Формулы, примененные для расчета средней квадратической погрешности определения координат характерных точек границ (Mt), с подставленными в такие формулы значениями и итоговые (вычисленные) значения Mt, м	Описание закрепления точки
	содержатся в Едином государственном реестре недвижимости		определены в результате выполнения комплексных кадастровых работ				
	X	Y	X	Y			
1	2	3	4	5	6	7	8
н706У	—	—	404 097,27	1 313 415,20	Метод спутниковых геодезических измерений (определений)	$\sqrt{(0,08^2 + 0,06^2)} = 0,10$	—
н707У	—	—	404 096,04	1 313 442,95			
н708У	—	—	404 043,75	1 313 442,33			
н709У	—	—	404 046,76	1 313 413,43			
н710У	—	—	404 047,06	1 313 410,54			
н706У	—	—	404 097,27	1 313 415,20			

2. Сведения о частях границ уточняемого земельного участка с кадастровым номером 34:13:020001:241 :

Обозначение части границ		Горизонтальное проложение (S), м	Описание прохождения части границ	Сведения о согласовании местоположения границ (согласовано/спорное)
от т.	до т.			
1	2	3	4	5
н706У	н707У	27,78	—	согласовано
н707У	н708У	52,29		
н708У	н709У	29,06		
н709У	н710У	2,91		
н710У	н706У	50,43		

3. Сведения о характеристиках уточняемого земельного участка с кадастровым номером 34:13:020001:241 :

№ п/п	Наименование характеристики земельного участка	Значение характеристики
1	2	3
1		

1	2	3
1.	Адрес земельного участка	—
1.1.	Сведения о местоположении земельного участка (при отсутствии адреса) в структурированном в соответствии с федеральной информационной адресной системой виде	Российская Федерация, Волгоградская область, Котельниковский р-н, Генераловский х, Пугачева ул, д 2
1.2.	Дополнительные сведения о местоположении земельного участка	—
2.	Площадь земельного участка ± величина погрешности определения (вычисления) площади ($P \pm \Delta P$), м ²	1 532 ± 14,00
3.	Формула, примененная для вычисления предельной погрешности определения площади земельного участка, с подставленными значениями и итоговые (вычисленные) значения	$3,5 * 0,10 * \sqrt{(1\ 532,00)} = 14$
4.	Площадь земельного участка согласно сведениям Единого государственного реестра недвижимости (Ркад), м ²	1 700,00
5.	Оценка расхождения Р и Ркад ($P - P_{кад}$), м ²	168
6.	Предельный минимальный и максимальный размеры земельного участка (Рмин и Рмакс), м ²	Рмин = 400 Рмакс = 2 500
7.	Вид (виды) разрешенного использования	для ведения личного подсобного хозяйства
7.1.	Дополнительные сведения об использовании земельного участка	—
8.	Кадастровый или иной государственный учетный номер (инвентарный) здания, сооружения, объекта незавершенного строительства, расположенного на земельном участке	34:13:020001:888; 34:13:020001:960
9.	Сведения о земельных участках (землях общего пользования, территории общего пользования), посредством которых обеспечивается доступ	Земли общего пользования
10.	Иные сведения	—
4. Пояснения к сведениям об уточняемом земельном участке с кадастровым номером		34:13:020001:241 :
1.	—	—

1. Сведения о характерных точках границ уточняемого земельного участка с кадастровым номером 34:13:020001:242 :
 Система координат МСК-34, зона 1 Зона № 1

Обозначение характерных точек границ	Координаты, м				Метод определения координат	Формулы, примененные для расчета средней квадратической погрешности определения координат характерных точек границ (Mt), с подставленными в такие формулы значениями и итоговые (вычисленные) значения Mt, м	Описание закрепления точки
	содержатся в Едином государственном реестре недвижимости		определены в результате выполнения комплексных кадастровых работ				
	X	Y	X	Y			
1	2	3	4	5	6	7	8
н722У	—	—	404 160,72	1 313 355,82	Метод спутниковых геодезических измерений (определений)	$\sqrt{(0,08^2 + 0,06^2)} = 0,10$	—
н723У	—	—	404 160,64	1 313 358,90			
н724У	—	—	404 125,53	1 313 357,51			
н725У	—	—	404 127,47	1 313 308,57			
н726У	—	—	404 164,02	1 313 308,57			
н722У	—	—	404 160,72	1 313 355,82			

2. Сведения о частях границ уточняемого земельного участка с кадастровым номером 34:13:020001:242 :

Обозначение части границ		Горизонтальное проложение (S), м	Описание прохождения части границ	Сведения о согласовании местоположения границ (согласовано/спорное)
от т.	до т.			
1	2	3	4	5
н722У	н723У	3,08	—	согласовано
н723У	н724У	35,14		
н724У	н725У	48,98		
н725У	н726У	36,55		
н726У	н722У	47,37		

3. Сведения о характеристиках уточняемого земельного участка с кадастровым номером 34:13:020001:242 :

№ п/п	Наименование характеристики земельного участка	Значение характеристики
1	2	3
1		

1	2	3
1.	Адрес земельного участка	—
1.1.	Сведения о местоположении земельного участка (при отсутствии адреса) в структурированном в соответствии с федеральной информационной адресной системой виде	Российская Федерация, Волгоградская область, Котельниковский р-н, Генераловский х, Пугачева ул, д 3
1.2.	Дополнительные сведения о местоположении земельного участка	—
2.	Площадь земельного участка ± величина погрешности определения (вычисления) площади ($P \pm \Delta P$), м ²	1 777 ± 15,00
3.	Формула, примененная для вычисления предельной погрешности определения площади земельного участка, с подставленными значениями и итоговые (вычисленные) значения	$3,5 * 0,10 * \sqrt{(1\ 777,00)} = 15$
4.	Площадь земельного участка согласно сведениям Единого государственного реестра недвижимости (Ркад), м ²	1 600,00
5.	Оценка расхождения P и Ркад ($P - P_{кад}$), м ²	177
6.	Предельный минимальный и максимальный размеры земельного участка (Рмин и Рмакс), м ²	Рмин = 400 Рмакс = 2 500
7.	Вид (виды) разрешенного использования	для ведения личного подсобного хозяйства
7.1.	Дополнительные сведения об использовании земельного участка	—
8.	Кадастровый или иной государственный учетный номер (инвентарный) здания, сооружения, объекта незавершенного строительства, расположенного на земельном участке	—
9.	Сведения о земельных участках (землях общего пользования, территории общего пользования), посредством которых обеспечивается доступ	Земли общего пользования
10.	Иные сведения	—
4. Пояснения к сведениям об уточняемом земельном участке с кадастровым номером		34:13:020001:242 :
1.	—	—

1. Сведения о характерных точках границ уточняемого земельного участка с кадастровым номером 34:13:020001:248 :
 Система координат МСК-34, зона 1 Зона № 1

Обозначение характерных точек границ	Координаты, м				Метод определения координат	Формулы, примененные для расчета средней квадратической погрешности определения координат характерных точек границ (Mt), с подставленными в такие формулы значениями и итоговые (вычисленные) значения Mt, м	Описание закрепления точки
	содержатся в Едином государственном реестре недвижимости		определены в результате выполнения комплексных кадастровых работ				
	X	Y	X	Y			
1	2	3	4	5	6	7	8
н665У	—	—	404 138,09	1 313 177,55	Метод спутниковых геодезических измерений (определений)	$\sqrt{(0,08^2 + 0,06^2)} = 0,10$	—
н666У	—	—	404 144,41	1 313 177,80			
н667У	—	—	404 144,14	1 313 181,09			
н668У	—	—	404 162,84	1 313 182,93			
н669У	—	—	404 163,07	1 313 182,31			
н670У	—	—	404 169,34	1 313 182,79			
н671У	—	—	404 172,21	1 313 183,55			
н672У	—	—	404 173,15	1 313 180,50			
н673У	—	—	404 184,72	1 313 182,86			
н674У	—	—	404 182,01	1 313 197,09			
н675У	—	—	404 180,92	1 313 216,14			
н676У	—	—	404 134,70	1 313 211,51			

1	2	3	4	5	6	7	8
н677У	—	—	404 136,39	1 313 194,74	Метод спутниковых геодезических измерений (определений)	$\sqrt{(0,08^2 + 0,06^2)} = 0,10$	—
н665У	—	—	404 138,09	1 313 177,55			

2. Сведения о частях границ уточняемого земельного участка с кадастровым номером 34:13:020001:248 :

Обозначение части границ		Горизонтальное проложение (S), м	Описание прохождения части границ	Сведения о согласовании местоположения границ (согласовано/спорное)
от т.	до т.			
1	2	3	4	5
н665У	н666У	6,32	—	согласовано
н666У	н667У	3,30		
н667У	н668У	18,79		
н668У	н669У	0,66		
н669У	н670У	6,29		
н670У	н671У	2,97		
н671У	н672У	3,19		
н672У	н673У	11,81		
н673У	н674У	14,49		
н674У	н675У	19,08		
н675У	н676У	46,45		
н676У	н677У	16,85		
н677У	н665У	17,27		

3. Сведения о характеристиках уточняемого земельного участка с кадастровым номером 34:13:020001:248 :

№ п/п	Наименование характеристики земельного участка	Значение характеристики
1	2	3
1.	Адрес земельного участка	—
1.1.	Сведения о местоположении земельного участка (при отсутствии адреса) в структурированном в соответствии с федеральной информационной адресной системой виде	Российская Федерация, Волгоградская область, Котельниковский р-н, Генераловский х, Пугачева ул, д 13
1.2.	Дополнительные сведения о местоположении земельного участка	—
2.	Площадь земельного участка ± величина погрешности определения (вычисления) площади ($P \pm \Delta P$), м ²	1 500 ± 14,00

1	2	3
3.	Формула, примененная для вычисления предельной погрешности определения площади земельного участка, с подставленными значениями и итоговые (вычисленные) значения	$3,5*0,10*\sqrt{(1\ 500,00)} = 14$
4.	Площадь земельного участка согласно сведениям Единого государственного реестра недвижимости (Ркад), м ²	1 500,00
5.	Оценка расхождения Р и Ркад (Р - Ркад), м ²	0
6.	Предельный минимальный и максимальный размеры земельного участка (Рмин и Рмакс), м ²	Рмин = 400 Рмакс = 2 500
7.	Вид (виды) разрешенного использования	для ведения личного подсобного хозяйства
7.1.	Дополнительные сведения об использовании земельного участка	—
8.	Кадастровый или иной государственный учетный номер (инвентарный) здания, сооружения, объекта незавершенного строительства, расположенного на земельном участке	34:13:020001:518
9.	Сведения о земельных участках (землях общего пользования, территории общего пользования), посредством которых обеспечивается доступ	Земли общего пользования
10.	Иные сведения	—

4. Пояснения к сведениям об уточняемом земельном участке с кадастровым номером 34:13:020001:248 :

1.	—
----	---

1. Сведения о характерных точках границ уточняемого земельного участка с кадастровым номером 34:13:020001:251 :
Система координат МСК-34, зона 1 Зона № 1

Обозначение характерных точек границ	Координаты, м				Метод определения координат	Формулы, примененные для расчета средней квадратической погрешности определения координат характерных точек границ (Mt), с подставленными в такие формулы значениями и итоговые (вычисленные) значения Mt, м	Описание закрепления точки
	содержатся в Едином государственном реестре недвижимости		определены в результате выполнения комплексных кадастровых работ				
	X	Y	X	Y			
1	2	3	4	5	6	7	8
н697У	—	—	404 200,69	1 313 064,81	Метод спутниковых геодезических измерений (определений)	$\sqrt{(0,08^2 + 0,06^2)} = 0,10$	—

1	2	3	4	5	6	7	8
н698У	—	—	404 198,98	1 313 080,32	Метод спутниковых геодезических измерений (определений)	$\sqrt{(0,08^2 + 0,06^2)} = 0,10$	—
н699У	—	—	404 177,00	1 313 078,56			
н700У	—	—	404 176,59	1 313 101,54			
н701У	—	—	404 143,44	1 313 098,22			
н702У	—	—	404 145,38	1 313 061,68			
н703У	—	—	404 145,21	1 313 058,30			
н697У	—	—	404 200,69	1 313 064,81			

2. Сведения о частях границ уточняемого земельного участка с кадастровым номером 34:13:020001:251 :

Обозначение части границ		Горизонтальное проложение (S), м	Описание прохождения части границ	Сведения о согласовании местоположения границ (согласовано/спорное)
от т.	до т.			
1	2	3	4	5
н697У	н698У	15,60	—	согласовано
н698У	н699У	22,05		
н699У	н700У	22,98		
н700У	н701У	33,32		
н701У	н702У	36,59		
н702У	н703У	3,38		
н703У	н697У	55,86		

3. Сведения о характеристиках уточняемого земельного участка с кадастровым номером 34:13:020001:251 :

№ п/п	Наименование характеристики земельного участка	Значение характеристики
1	2	3
1.	Адрес земельного участка	—
1.1.	Сведения о местоположении земельного участка (при отсутствии адреса) в структурированном в соответствии с федеральной информационной адресной системой виде	Российская Федерация, Волгоградская область, Котельниковский р-н, Генераловский х, Пугачева ул, д 17
1.2.	Дополнительные сведения о местоположении земельного участка	—

1	2	3	4	5	6	7	8
н711У	—	—	404 152,25	1 312 966,00	Метод спутниковых геодезических измерений (определений)	$\sqrt{(0,08^2 + 0,06^2)} = 0,10$	—
н712У	—	—	404 201,69	1 312 970,33			
н713У	—	—	404 201,91	1 312 970,36			
н714У	—	—	404 200,76	1 312 999,43			
н715У	—	—	404 200,95	1 313 000,16			
н716У	—	—	404 196,44	1 313 000,06			
н717У	—	—	404 149,43	1 312 996,96			
н711У	—	—	404 152,25	1 312 966,00			

2. Сведения о частях границ уточняемого земельного участка с кадастровым номером 34:13:020001:256 :

Обозначение части границ		Горизонтальное проложение (S), м	Описание прохождения части границ	Сведения о согласовании местоположения границ (согласовано/спорное)
от т.	до т.			
1	2	3	4	5
н711У	н712У	49,63	—	согласовано
н712У	н713У	0,22		
н713У	н714У	29,09		
н714У	н715У	0,75		
н715У	н716У	4,51		
н716У	н717У	47,11		
н717У	н711У	31,09		

3. Сведения о характеристиках уточняемого земельного участка с кадастровым номером 34:13:020001:256 :

№ п/п	Наименование характеристики земельного участка	Значение характеристики
1	2	3
1		

1	2	3
1.	Адрес земельного участка	—
1.1.	Сведения о местоположении земельного участка (при отсутствии адреса) в структурированном в соответствии с федеральной информационной адресной системой виде	Российская Федерация, Волгоградская область, Котельниковский р-н, Генераловский х, Пугачева ул, д 23
1.2.	Дополнительные сведения о местоположении земельного участка	—
2.	Площадь земельного участка ± величина погрешности определения (вычисления) площади ($P \pm \Delta P$), м ²	1 546 ± 14,00
3.	Формула, примененная для вычисления предельной погрешности определения площади земельного участка, с подставленными значениями и итоговые (вычисленные) значения	$3,5 * 0,10 * \sqrt{(1\ 546,00)} = 14$
4.	Площадь земельного участка согласно сведениям Единого государственного реестра недвижимости (Ркад), м ²	1 500,00
5.	Оценка расхождения P и Ркад ($P - P_{кад}$), м ²	46
6.	Предельный минимальный и максимальный размеры земельного участка (Рмин и Рмакс), м ²	Рмин = 400 Рмакс = 2 500
7.	Вид (виды) разрешенного использования	для ведения личного подсобного хозяйства
7.1.	Дополнительные сведения об использовании земельного участка	—
8.	Кадастровый или иной государственный учетный номер (инвентарный) здания, сооружения, объекта незавершенного строительства, расположенного на земельном участке	34:00:000000:18049
9.	Сведения о земельных участках (землях общего пользования, территории общего пользования), посредством которых обеспечивается доступ	Земли общего пользования
10.	Иные сведения	—
4. Пояснения к сведениям об уточняемом земельном участке с кадастровым номером		34:13:020001:256 :
1.	—	—

1. Сведения о характерных точках границ уточняемого земельного участка с кадастровым номером 34:13:020001:259 :
 Система координат МСК-34, зона 1 Зона № 1

Обозначение характерных точек границ	Координаты, м				Метод определения координат	Формулы, примененные для расчета средней квадратической погрешности определения координат характерных точек границ (Mt), с подставленными в такие формулы значениями и итоговые (вычисленные) значения Mt, м	Описание закрепления точки
	содержатся в Едином государственном реестре недвижимости		определены в результате выполнения комплексных кадастровых работ				
	X	Y	X	Y			
1	2	3	4	5	6	7	8
н535У	—	—	404 134,15	1 312 885,54	Метод спутниковых геодезических измерений (определений)	$\sqrt{(0,08^2 + 0,06^2)} = 0,10$	—
н536У	—	—	404 132,02	1 312 930,77			
н537У	—	—	404 097,46	1 312 927,74			
н538У	—	—	404 101,20	1 312 884,94			
н539У	—	—	404 102,08	1 312 884,37			
н535У	—	—	404 134,15	1 312 885,54			

2. Сведения о частях границ уточняемого земельного участка с кадастровым номером 34:13:020001:259 :

Обозначение части границ		Горизонтальное проложение (S), м	Описание прохождения части границ	Сведения о согласовании местоположения границ (согласовано/спорное)
от т.	до т.			
1	2	3	4	5
н535У	н536У	45,28	—	согласовано
н536У	н537У	34,69		
н537У	н538У	42,96		
н538У	н539У	1,05		
н539У	н535У	32,09		

3. Сведения о характеристиках уточняемого земельного участка с кадастровым номером 34:13:020001:259 :

№ п/п	Наименование характеристики земельного участка	Значение характеристики
1	2	3
1		

1	2	3
1.	Адрес земельного участка	—
1.1.	Сведения о местоположении земельного участка (при отсутствии адреса) в структурированном в соответствии с федеральной информационной адресной системой виде	Российская Федерация, Волгоградская область, Котельниковский р-н, Генераловский х, Ленина ул, д 19
1.2.	Дополнительные сведения о местоположении земельного участка	—
2.	Площадь земельного участка ± величина погрешности определения (вычисления) площади ($P \pm \Delta P$), м ²	1 501 ± 14,00
3.	Формула, примененная для вычисления предельной погрешности определения площади земельного участка, с подставленными значениями и итоговые (вычисленные) значения	$3,5 * 0,10 * \sqrt{(1\ 501,00)} = 14$
4.	Площадь земельного участка согласно сведениям Единого государственного реестра недвижимости (Ркад), м ²	1 500,00
5.	Оценка расхождения Р и Ркад ($P - P_{кад}$), м ²	1
6.	Предельный минимальный и максимальный размеры земельного участка (Рмин и Рмакс), м ²	Рмин = 400 Рмакс = 2 500
7.	Вид (виды) разрешенного использования	для ведения личного подсобного хозяйства
7.1.	Дополнительные сведения об использовании земельного участка	—
8.	Кадастровый или иной государственный учетный номер (инвентарный) здания, сооружения, объекта незавершенного строительства, расположенного на земельном участке	34:13:020001:633
9.	Сведения о земельных участках (землях общего пользования, территории общего пользования), посредством которых обеспечивается доступ	Земли общего пользования
10.	Иные сведения	—
4. Пояснения к сведениям об уточняемом земельном участке с кадастровым номером		34:13:020001:259 :
1.	—	—

1. Сведения о характерных точках границ уточняемого земельного участка с кадастровым номером 34:13:020001:263 :
 Система координат МСК-34, зона 1 Зона № 1

Обозначение характерных точек границ	Координаты, м				Метод определения координат	Формулы, примененные для расчета средней квадратической погрешности определения координат характерных точек границ (Mt), с подставленными в такие формулы значениями и итоговые (вычисленные) значения Mt, м	Описание закрепления точки
	содержатся в Едином государственном реестре недвижимости		определены в результате выполнения комплексных кадастровых работ				
	X	Y	X	Y			
1	2	3	4	5	6	7	8
н552У	—	—	404 138,32	1 312 804,93	Метод спутниковых геодезических измерений (определений)	$\sqrt{(0,08^2 + 0,06^2)} = 0,10$	—
н553У	—	—	404 137,59	1 312 820,33			
н554У	—	—	404 137,12	1 312 824,92			
н555У	—	—	404 134,28	1 312 854,60			
н547У	—	—	404 105,07	1 312 853,31			
н546У	—	—	404 102,87	1 312 820,13			
н545У	—	—	404 102,47	1 312 806,54			
н544У	—	—	404 102,97	1 312 801,96			
н552У	—	—	404 138,32	1 312 804,93			

2. Сведения о частях границ уточняемого земельного участка с кадастровым номером 34:13:020001:263 :

Обозначение части границ		Горизонтальное проложение (S), м	Описание прохождения части границ	Сведения о согласовании местоположения границ (согласовано/спорное)
от т.	до т.			
1	2	3	4	5
н552У	н553У	15,42	—	согласовано
н553У	н554У	4,61		

1	2	3	4	5
н554У	н555У	29,82	—	согласовано
н555У	н547У	29,24		
н547У	н546У	33,25		
н546У	н545У	13,60		
н545У	н544У	4,61		
н544У	н552У	35,47		

3. Сведения о характеристиках уточняемого земельного участка с кадастровым номером 34:13:020001:263 :

№ п/п	Наименование характеристики земельного участка	Значение характеристики
1	2	3
1.	Адрес земельного участка	—
1.1.	Сведения о местоположении земельного участка (при отсутствии адреса) в структурированном в соответствии с федеральной информационной адресной системой виде	Российская Федерация, Волгоградская область, Котельниковский р-н, Генераловский х, Ленина ул, д 22
1.2.	Дополнительные сведения о местоположении земельного участка	—
2.	Площадь земельного участка ± величина погрешности определения (вычисления) площади ($P \pm \Delta P$), м ²	1 671 ± 14,00
3.	Формула, примененная для вычисления предельной погрешности определения площади земельного участка, с подставленными значениями и итоговые (вычисленные) значения	$3,5*0,10*\sqrt{(1\ 671,00)} = 14$
4.	Площадь земельного участка согласно сведениям Единого государственного реестра недвижимости ($R_{\text{кад}}$), м ²	1 500,00
5.	Оценка расхождения P и $R_{\text{кад}}$ ($P - R_{\text{кад}}$), м ²	171
6.	Предельный минимальный и максимальный размеры земельного участка ($R_{\text{мин}}$ и $R_{\text{макс}}$), м ²	$R_{\text{мин}} = 400$ $R_{\text{макс}} = 2\ 500$
7.	Вид (виды) разрешенного использования	для ведения личного подсобного хозяйства
7.1.	Дополнительные сведения об использовании земельного участка	—
8.	Кадастровый или иной государственный учетный номер (инвентарный) здания, сооружения, объекта незавершенного строительства, расположенного на земельном участке	34:13:020001:832
9.	Сведения о земельных участках (землях общего пользования, территории общего пользования), посредством которых обеспечивается доступ	Земли общего пользования
10.	Иные сведения	—

4. Пояснения к сведениям об уточняемом земельном участке с кадастровым номером 34:13:020001:263 :

1. —

1. Сведения о характерных точках границ уточняемого земельного участка с кадастровым номером 34:13:020001:264 :

Система координат МСК-34, зона 1 Зона № 1

Обозначение характерных точек границ	Координаты, м				Метод определения координат	Формулы, примененные для расчета средней квадратической погрешности определения координат характерных точек границ (Mt), с подставленными в такие формулы значениями и итоговые (вычисленные) значения Mt, м	Описание закрепления точки
	содержатся в Едином государственном реестре недвижимости		определены в результате выполнения комплексных кадастровых работ				
	X	Y	X	Y			
1	2	3	4	5	6	7	8
н380У	—	—	404 166,31	1 312 741,99	Метод спутниковых геодезических измерений (определений)	$\sqrt{(0,08^2 + 0,06^2)} = 0,10$	—
н379У	—	—	404 201,33	1 312 742,60			
н727У	—	—	404 215,32	1 312 743,36			
н67У	—	—	404 214,86	1 312 777,90			
н64У	—	—	404 215,05	1 312 786,80			
н728У	—	—	404 163,56	1 312 785,90			
н380У	—	—	404 166,31	1 312 741,99			

2. Сведения о частях границ уточняемого земельного участка с кадастровым номером 34:13:020001:264 :

Обозначение части границ		Горизонтальное проложение (S), м	Описание прохождения части границ	Сведения о согласовании местоположения границ (согласовано/спорное)
от т.	до т.			
1	2	3	4	5
н380У	н379У	35,03	—	согласовано
н379У	н727У	14,01		
н727У	н67У	34,54		

1	2	3	4	5
н67У	н64У	8,90	—	согласовано
н64У	н728У	51,50		
н728У	н380У	44,00		

3. Сведения о характеристиках уточняемого земельного участка с кадастровым номером 34:13:020001:264 :

№ п/п	Наименование характеристики земельного участка	Значение характеристики
1	2	3
1.	Адрес земельного участка	—
1.1.	Сведения о местоположении земельного участка (при отсутствии адреса) в структурированном в соответствии с федеральной информационной адресной системой виде	Российская Федерация, Волгоградская область, Котельниковский р-н, Генераловский х, Пугачева ул, д 31
1.2.	Дополнительные сведения о местоположении земельного участка	—
2.	Площадь земельного участка ± величина погрешности определения (вычисления) площади ($P \pm \Delta P$), м ²	2 200 ± 16,00
3.	Формула, примененная для вычисления предельной погрешности определения площади земельного участка, с подставленными значениями и итоговые (вычисленные) значения	$3,5 * 0,10 * \sqrt{(2\ 200,00)} = 16$
4.	Площадь земельного участка согласно сведениям Единого государственного реестра недвижимости (Ркад), м ²	2 200,00
5.	Оценка расхождения Р и Ркад ($P - P_{кад}$), м ²	0
6.	Предельный минимальный и максимальный размеры земельного участка (Рмин и Рмакс), м ²	Рмин = 400 Рмакс = 2 500
7.	Вид (виды) разрешенного использования	для ведения личного подсобного хозяйства
7.1.	Дополнительные сведения об использовании земельного участка	—
8.	Кадастровый или иной государственный учетный номер (инвентарный) здания, сооружения, объекта незавершенного строительства, расположенного на земельном участке	—
9.	Сведения о земельных участках (землях общего пользования, территории общего пользования), посредством которых обеспечивается доступ	Земли общего пользования
10.	Иные сведения	—

4. Пояснения к сведениям об уточняемом земельном участке с кадастровым номером 34:13:020001:264 :

1.	—
----	---

1. Сведения о характерных точках границ уточняемого земельного участка с кадастровым номером 34:13:020001:265 :
 Система координат МСК-34, зона 1 Зона № 1

Обозначение характерных точек границ	Координаты, м				Метод определения координат	Формулы, примененные для расчета средней квадратической погрешности определения координат характерных точек границ (Mt), с подставленными в такие формулы значениями и итоговые (вычисленные) значения Mt, м	Описание закрепления точки
	содержатся в Едином государственном реестре недвижимости		определены в результате выполнения комплексных кадастровых работ				
	X	Y	X	Y			
1	2	3	4	5	6	7	8
н378У	—	—	404 202,23	1 312 692,65	Метод спутниковых геодезических измерений (определений)	$\sqrt{(0,08^2 + 0,06^2)} = 0,10$	—
н379У	—	—	404 201,33	1 312 742,60			
н380У	—	—	404 166,31	1 312 741,99			
н381У	—	—	404 166,88	1 312 703,20			
н382У	—	—	404 166,98	1 312 691,40			
н378У	—	—	404 202,23	1 312 692,65			

2. Сведения о частях границ уточняемого земельного участка с кадастровым номером 34:13:020001:265 :

Обозначение части границ		Горизонтальное проложение (S), м	Описание прохождения части границ	Сведения о согласовании местоположения границ (согласовано/спорное)
от т.	до т.			
1	2	3	4	5
н378У	н379У	49,96	—	согласовано
н379У	н380У	35,03		
н380У	н381У	38,79		
н381У	н382У	11,80		
н382У	н378У	35,27		

3. Сведения о характеристиках уточняемого земельного участка с кадастровым номером 34:13:020001:265 :

№ п/п	Наименование характеристики земельного участка	Значение характеристики
1	2	3
1		

1	2	3
1.	Адрес земельного участка	—
1.1.	Сведения о местоположении земельного участка (при отсутствии адреса) в структурированном в соответствии с федеральной информационной адресной системой виде	Российская Федерация, Волгоградская область, Котельниковский р-н, Генераловский х, Комарова ул, д 21
1.2.	Дополнительные сведения о местоположении земельного участка	—
2.	Площадь земельного участка ± величина погрешности определения (вычисления) площади ($P \pm \Delta P$), м ²	1 766 ± 15,00
3.	Формула, примененная для вычисления предельной погрешности определения площади земельного участка, с подставленными значениями и итоговые (вычисленные) значения	$3,5 * 0,10 * \sqrt{(1\ 766,00)} = 15$
4.	Площадь земельного участка согласно сведениям Единого государственного реестра недвижимости (Ркад), м ²	1 500,00
5.	Оценка расхождения Р и Ркад ($P - P_{кад}$), м ²	266
6.	Предельный минимальный и максимальный размеры земельного участка (Рмин и Рмакс), м ²	Рмин = 400 Рмакс = 2 500
7.	Вид (виды) разрешенного использования	для ведения личного подсобного хозяйства
7.1.	Дополнительные сведения об использовании земельного участка	—
8.	Кадастровый или иной государственный учетный номер (инвентарный) здания, сооружения, объекта незавершенного строительства, расположенного на земельном участке	—
9.	Сведения о земельных участках (землях общего пользования, территории общего пользования), посредством которых обеспечивается доступ	Земли общего пользования
10.	Иные сведения	—
4. Пояснения к сведениям об уточняемом земельном участке с кадастровым номером		34:13:020001:265 :
1.	—	—

1. Сведения о характерных точках границ уточняемого земельного участка с кадастровым номером 34:13:020001:268 :
 Система координат МСК-34, зона 1 Зона № 1

Обозначение характерных точек границ	Координаты, м				Метод определения координат	Формулы, примененные для расчета средней квадратической погрешности определения координат характерных точек границ (Mt), с подставленными в такие формулы значениями и итоговые (вычисленные) значения Mt, м	Описание закрепления точки
	содержатся в Едином государственном реестре недвижимости		определены в результате выполнения комплексных кадастровых работ				
	X	Y	X	Y			
1	2	3	4	5	6	7	8
н383У	—	—	404 243,41	1 312 671,91	Метод спутниковых геодезических измерений (определений)	$\sqrt{(0,08^2 + 0,06^2)} = 0,10$	—
н384У	—	—	404 205,73	1 312 670,91			
н385У	—	—	404 207,48	1 312 638,78			
н386У	—	—	404 207,47	1 312 633,38			
н387У	—	—	404 247,69	1 312 649,52			
н388У	—	—	404 247,13	1 312 672,08			
н383У	—	—	404 243,41	1 312 671,91			

2. Сведения о частях границ уточняемого земельного участка с кадастровым номером 34:13:020001:268 :

Обозначение части границ		Горизонтальное проложение (S), м	Описание прохождения части границ	Сведения о согласовании местоположения границ (согласовано/спорное)
от т.	до т.			
1	2	3	4	5
н383У	н384У	37,69	—	согласовано
н384У	н385У	32,18		
н385У	н386У	5,40		
н386У	н387У	43,34		
н387У	н388У	22,57		
н388У	н383У	3,72		

3. Сведения о характеристиках уточняемого земельного участка с кадастровым номером <u>34:13:020001:268</u> :		
№ п/п	Наименование характеристики земельного участка	Значение характеристики
1	2	3
1.	Адрес земельного участка	—
1.1.	Сведения о местоположении земельного участка (при отсутствии адреса) в структурированном в соответствии с федеральной информационной адресной системой виде	Российская Федерация, Волгоградская область, Котельниковский р-н, Генераловский х, Комарова ул, д 24
1.2.	Дополнительные сведения о местоположении земельного участка	—
2.	Площадь земельного участка ± величина погрешности определения (вычисления) площади ($P \pm \Delta P$), м ²	1 230 ± 12,00
3.	Формула, примененная для вычисления предельной погрешности определения площади земельного участка, с подставленными значениями и итоговые (вычисленные) значения	$3,5 * 0,10 * \sqrt{(1\ 230,00)} = 12$
4.	Площадь земельного участка согласно сведениям Единого государственного реестра недвижимости (Ркад), м ²	900,00
5.	Оценка расхождения Р и Ркад ($P - P_{кад}$), м ²	330
6.	Предельный минимальный и максимальный размеры земельного участка (Рмин и Рмакс), м ²	Рмин = 400 Рмакс = 2 500
7.	Вид (виды) разрешенного использования	для ведения личного подсобного хозяйства
7.1.	Дополнительные сведения об использовании земельного участка	—
8.	Кадастровый или иной государственный учетный номер (инвентарный) здания, сооружения, объекта незавершенного строительства, расположенного на земельном участке	—
9.	Сведения о земельных участках (землях общего пользования, территории общего пользования), посредством которых обеспечивается доступ	Земли общего пользования
10.	Иные сведения	—
4. Пояснения к сведениям об уточняемом земельном участке с кадастровым номером <u>34:13:020001:268</u> :		
1.	—	—

1. Сведения о характерных точках границ уточняемого земельного участка с кадастровым номером 34:13:020001:271 :
 Система координат МСК-34, зона 1 Зона № 1

Обозначение характерных точек границ	Координаты, м				Метод определения координат	Формулы, примененные для расчета средней квадратической погрешности определения координат характерных точек границ (Mt), с подставленными в такие формулы значениями и итоговые (вычисленные) значения Mt, м	Описание закрепления точки
	содержатся в Едином государственном реестре недвижимости		определены в результате выполнения комплексных кадастровых работ				
	X	Y	X	Y			
1	2	3	4	5	6	7	8
н729У	—	—	404 221,50	1 312 591,13	Метод спутниковых геодезических измерений (определений)	$\sqrt{(0,08^2 + 0,06^2)} = 0,10$	—
н386У	—	—	404 207,47	1 312 633,38			
н730У	—	—	404 184,05	1 312 629,44			
н731У	—	—	404 177,76	1 312 628,34			
н732У	—	—	404 170,24	1 312 627,15			
н733У	—	—	404 172,03	1 312 592,72			
н734У	—	—	404 180,53	1 312 592,86			
н735У	—	—	404 188,84	1 312 592,83			
н736У	—	—	404 197,72	1 312 592,34			
н737У	—	—	404 219,92	1 312 591,08			
н729У	—	—	404 221,50	1 312 591,13			

2. Сведения о частях границ уточняемого земельного участка с кадастровым номером 34:13:020001:271 :

Обозначение части границ		Горизонтальное проложение (S), м	Описание прохождения части границ	Сведения о согласовании местоположения границ (согласовано/спорное)
от т.	до т.			
1	2	3	4	5
н729У	н386У	44,52	—	согласовано
н386У	н730У	23,75		
н730У	н731У	6,39		
н731У	н732У	7,61		
н732У	н733У	34,48		
н733У	н734У	8,50		
н734У	н735У	8,31		
н735У	н736У	8,89		
н736У	н737У	22,24		
н737У	н729У	1,58		

3. Сведения о характеристиках уточняемого земельного участка с кадастровым номером 34:13:020001:271 :

№ п/п	Наименование характеристики земельного участка	Значение характеристики
1	2	3
1.	Адрес земельного участка	—
1.1.	Сведения о местоположении земельного участка (при отсутствии адреса) в структурированном в соответствии с федеральной информационной адресной системой виде	Российская Федерация, Волгоградская область, Котельниковский р-н, Генераловский х, Пугачева ул, д 37
1.2.	Дополнительные сведения о местоположении земельного участка	—
2.	Площадь земельного участка ± величина погрешности определения (вычисления) площади ($P \pm \Delta P$), м ²	1 665 ± 14,00
3.	Формула, примененная для вычисления предельной погрешности определения площади земельного участка, с подставленными значениями и итоговые (вычисленные) значения	$3,5 * 0,10 * \sqrt{(1\ 665,00)} = 14$
4.	Площадь земельного участка согласно сведениям Единого государственного реестра недвижимости (Ркад), м ²	1 500,00
5.	Оценка расхождения Р и Ркад ($P - P_{кад}$), м ²	165
6.	Предельный минимальный и максимальный размеры земельного участка (Рмин и Рмакс), м ²	Рмин = 400 Рмакс = 2 500
7.	Вид (виды) разрешенного использования	для ведения личного подсобного хозяйства

1	2	3
7.1.	Дополнительные сведения об использовании земельного участка	—
8.	Кадастровый или иной государственный учетный номер (инвентарный) здания, сооружения, объекта незавершенного строительства, расположенного на земельном участке	34:13:020001:849
9.	Сведения о земельных участках (землях общего пользования, территории общего пользования), посредством которых обеспечивается доступ	Земли общего пользования
10.	Иные сведения	—

4. Пояснения к сведениям об уточняемом земельном участке с кадастровым номером 34:13:020001:271 :

1.	—
----	---

1. Сведения о характерных точках границ уточняемого земельного участка с кадастровым номером 34:13:020001:275 :

Система координат МСК-34, зона 1 Зона № 1

Обозначение характерных точек границ	Координаты, м				Метод определения координат	Формулы, примененные для расчета средней квадратической погрешности определения координат характерных точек границ (Mt), с подставленными в такие формулы значениями и итоговые (вычисленные) значения Mt, м	Описание закрепления точки
	содержатся в Едином государственном реестре недвижимости		определены в результате выполнения комплексных кадастровых работ				
	X	Y	X	Y			
1	2	3	4	5	6	7	8
н738У	—	—	404 217,41	1 312 526,44	Метод спутниковых геодезических измерений (определений)	$\sqrt{(0,08^2 + 0,06^2)} = 0,10$	—
н739У	—	—	404 216,37	1 312 561,18			
н740У	—	—	404 187,94	1 312 561,42			
н741У	—	—	404 173,56	1 312 561,65			
н742У	—	—	404 175,86	1 312 525,25			
н738У	—	—	404 217,41	1 312 526,44			

2. Сведения о частях границ уточняемого земельного участка с кадастровым номером 34:13:020001:275 :

Обозначение части границ		Горизонтальное проложение (S), м	Описание прохождения части границ	Сведения о согласовании местоположения границ (согласовано/спорное)
от т.	до т.			
1	2	3	4	5
н738У	н739У	34,76	—	согласовано
н739У	н740У	28,43		
н740У	н741У	14,38		
н741У	н742У	36,47		
н742У	н738У	41,57		

3. Сведения о характеристиках уточняемого земельного участка с кадастровым номером 34:13:020001:275 :

№ п/п	Наименование характеристики земельного участка	Значение характеристики
1	2	3
1.	Адрес земельного участка	—
1.1.	Сведения о местоположении земельного участка (при отсутствии адреса) в структурированном в соответствии с федеральной информационной адресной системой виде	Российская Федерация, Волгоградская область, Котельниковский р-н, Генераловский х, Пугачева ул, д 41
1.2.	Дополнительные сведения о местоположении земельного участка	—
2.	Площадь земельного участка ± величина погрешности определения (вычисления) площади ($P \pm \Delta P$), м ²	1 499 ± 14,00
3.	Формула, примененная для вычисления предельной погрешности определения площади земельного участка, с подставленными значениями и итоговые (вычисленные) значения	$3,5 * 0,10 * \sqrt{(1\ 499,00)} = 14$
4.	Площадь земельного участка согласно сведениям Единого государственного реестра недвижимости (Ркад), м ²	1 500,00
5.	Оценка расхождения Р и Ркад ($P - P_{кад}$), м ²	1
6.	Предельный минимальный и максимальный размеры земельного участка (Рмин и Рмакс), м ²	Рмин = 400 Рмакс = 2 500
7.	Вид (виды) разрешенного использования	для ведения личного подсобного хозяйства
7.1.	Дополнительные сведения об использовании земельного участка	—
8.	Кадастровый или иной государственный учетный номер (инвентарный) здания, сооружения, объекта незавершенного строительства, расположенного на земельном участке	34:13:020001:649

1	2	3
9.	Сведения о земельных участках (землях общего пользования, территории общего пользования), посредством которых обеспечивается доступ	Земли общего пользования
10.	Иные сведения	—

4. Пояснения к сведениям об уточняемом земельном участке с кадастровым номером 34:13:020001:275 :

1.	—
----	---

1. Сведения о характерных точках границ уточняемого земельного участка с кадастровым номером 34:13:020001:277 :
Система координат МСК-34, зона 1 Зона № 1

Обозначение характерных точек границ	Координаты, м				Метод определения координат	Формулы, примененные для расчета средней квадратической погрешности определения координат характерных точек границ (Mt), с подставленными в такие формулы значениями и итоговые (вычисленные) значения Mt, м	Описание закрепления точки
	содержатся в Едином государственном реестре недвижимости		определены в результате выполнения комплексных кадастровых работ				
	X	Y	X	Y			
1	2	3	4	5	6	7	8
н765У	—	—	404 158,30	1 312 501,36	Метод спутниковых геодезических измерений (определений)	$\sqrt{(0,08^2 + 0,06^2)} = 0,10$	—
н766У	—	—	404 144,67	1 312 500,59			
н767У	—	—	404 131,42	1 312 499,06			
н768У	—	—	404 131,26	1 312 499,73			
н769У	—	—	404 124,06	1 312 499,00			
н770У	—	—	404 123,83	1 312 498,42			
н771У	—	—	404 109,91	1 312 497,15			
н772У	—	—	404 105,88	1 312 496,99			

1	2	3	4	5	6	7	8
н773У	—	—	404 100,52	1 312 496,88	Метод спутниковых геодезических измерений (определений)	$\sqrt{(0,08^2 + 0,06^2)} = 0,10$	—
н774У	—	—	404 100,70	1 312 469,74			
н775У	—	—	404 109,02	1 312 469,79			
н776У	—	—	404 139,02	1 312 471,59			
н777У	—	—	404 158,35	1 312 473,06			
н765У	—	—	404 158,30	1 312 501,36			

2. Сведения о частях границ уточняемого земельного участка с кадастровым номером 34:13:020001:277 :

Обозначение части границ		Горизонтальное проложение (S), м	Описание прохождения части границ	Сведения о согласовании местоположения границ (согласовано/спорное)
от т.	до т.			
1	2	3	4	5
н765У	н766У	13,65	—	согласовано
н766У	н767У	13,34		
н767У	н768У	0,69		
н768У	н769У	7,24		
н769У	н770У	0,62		
н770У	н771У	13,98		
н771У	н772У	4,03		
н772У	н773У	5,36		
н773У	н774У	27,14		
н774У	н775У	8,32		
н775У	н776У	30,05		
н776У	н777У	19,39		
н777У	н765У	28,30		

3. Сведения о характеристиках уточняемого земельного участка с кадастровым номером 34:13:020001:277 :

№ п/п	Наименование характеристики земельного участка	Значение характеристики
1	2	3

1	2	3
1.	Адрес земельного участка	—
1.1.	Сведения о местоположении земельного участка (при отсутствии адреса) в структурированном в соответствии с федеральной информационной адресной системой виде	Российская Федерация, Волгоградская область, Котельниковский р-н, Генераловский х, Пугачева ул, д 54
1.2.	Дополнительные сведения о местоположении земельного участка	—
2.	Площадь земельного участка ± величина погрешности определения (вычисления) площади ($P \pm \Delta P$), м ²	1 615 ± 14,00
3.	Формула, примененная для вычисления предельной погрешности определения площади земельного участка, с подставленными значениями и итоговые (вычисленные) значения	$3,5 * 0,10 * \sqrt{(1\ 615,00)} = 14$
4.	Площадь земельного участка согласно сведениям Единого государственного реестра недвижимости (Ркад), м ²	1 500,00
5.	Оценка расхождения Р и Ркад ($P - P_{кад}$), м ²	115
6.	Предельный минимальный и максимальный размеры земельного участка (Рмин и Рмакс), м ²	Рмин = 400 Рмакс = 2 500
7.	Вид (виды) разрешенного использования	для ведения личного подсобного хозяйства
7.1.	Дополнительные сведения об использовании земельного участка	—
8.	Кадастровый или иной государственный учетный номер (инвентарный) здания, сооружения, объекта незавершенного строительства, расположенного на земельном участке	—
9.	Сведения о земельных участках (землях общего пользования, территории общего пользования), посредством которых обеспечивается доступ	Земли общего пользования
10.	Иные сведения	—
4. Пояснения к сведениям об уточняемом земельном участке с кадастровым номером		34:13:020001:277 :
1.	—	—

1. Сведения о характерных точках границ уточняемого земельного участка с кадастровым номером 34:13:020001:278 :
 Система координат МСК-34, зона 1 Зона № 1

Обозначение характерных точек границ	Координаты, м				Метод определения координат	Формулы, примененные для расчета средней квадратической погрешности определения координат характерных точек границ (Mt), с подставленными в такие формулы значениями и итоговые (вычисленные) значения Mt, м	Описание закрепления точки
	содержатся в Едином государственном реестре недвижимости		определены в результате выполнения комплексных кадастровых работ				
	X	Y	X	Y			
1	2	3	4	5	6	7	8
н746У	—	—	404 178,05	1 312 488,13	Метод спутниковых геодезических измерений (определений)	$\sqrt{(0,08^2 + 0,06^2)} = 0,10$	—
н747У	—	—	404 180,83	1 312 441,01			
н748У	—	—	404 218,89	1 312 444,04			
н749У	—	—	404 217,37	1 312 473,41			
н750У	—	—	404 212,56	1 312 481,57			
н751У	—	—	404 210,00	1 312 489,30			
н746У	—	—	404 178,05	1 312 488,13			

2. Сведения о частях границ уточняемого земельного участка с кадастровым номером 34:13:020001:278 :

Обозначение части границ		Горизонтальное проложение (S), м	Описание прохождения части границ	Сведения о согласовании местоположения границ (согласовано/спорное)
от т.	до т.			
1	2	3	4	5
н746У	н747У	47,20	—	согласовано
н747У	н748У	38,18		
н748У	н749У	29,41		
н749У	н750У	9,47		
н750У	н751У	8,14		
н751У	н746У	31,97		

3. Сведения о характеристиках уточняемого земельного участка с кадастровым номером <u>34:13:020001:278</u> :		
№ п/п	Наименование характеристики земельного участка	Значение характеристики
1	2	3
1.	Адрес земельного участка	—
1.1.	Сведения о местоположении земельного участка (при отсутствии адреса) в структурированном в соответствии с федеральной информационной адресной системой виде	Российская Федерация, Волгоградская область, Котельниковский р-н, Генераловский х, Пугачева ул, д 45
1.2.	Дополнительные сведения о местоположении земельного участка	—
2.	Площадь земельного участка ± величина погрешности определения (вычисления) площади ($P \pm \Delta P$), м ²	1 717 ± 15,00
3.	Формула, примененная для вычисления предельной погрешности определения площади земельного участка, с подставленными значениями и итоговые (вычисленные) значения	$3,5 * 0,10 * \sqrt{(1\ 717,00)} = 15$
4.	Площадь земельного участка согласно сведениям Единого государственного реестра недвижимости (Ркад), м ²	1 500,00
5.	Оценка расхождения Р и Ркад ($P - P_{кад}$), м ²	217
6.	Предельный минимальный и максимальный размеры земельного участка (Рмин и Рмакс), м ²	Рмин = 400 Рмакс = 2 500
7.	Вид (виды) разрешенного использования	для ведения личного подсобного хозяйства
7.1.	Дополнительные сведения об использовании земельного участка	—
8.	Кадастровый или иной государственный учетный номер (инвентарный) здания, сооружения, объекта незавершенного строительства, расположенного на земельном участке	34:13:020001:598
9.	Сведения о земельных участках (землях общего пользования, территории общего пользования), посредством которых обеспечивается доступ	Земли общего пользования
10.	Иные сведения	—
4. Пояснения к сведениям об уточняемом земельном участке с кадастровым номером <u>34:13:020001:278</u> :		
1.	—	—

1. Сведения о характерных точках границ уточняемого земельного участка с кадастровым номером 34:13:020001:279 :
 Система координат МСК-34, зона 1 Зона № 1

Обозначение характерных точек границ	Координаты, м				Метод определения координат	Формулы, примененные для расчета средней квадратической погрешности определения координат характерных точек границ (Mt), с подставленными в такие формулы значениями и итоговые (вычисленные) значения Mt, м	Описание закрепления точки
	содержатся в Едином государственном реестре недвижимости		определены в результате выполнения комплексных кадастровых работ				
	X	Y	X	Y			
1	2	3	4	5	6	7	8
н743У	—	—	404 230,87	1 312 494,41	Метод спутниковых геодезических измерений (определений)	$\sqrt{(0,08^2 + 0,06^2)} = 0,10$	—
н744У	—	—	404 231,27	1 312 526,81			
н738У	—	—	404 217,41	1 312 526,44			
н742У	—	—	404 175,86	1 312 525,25			
н745У	—	—	404 177,57	1 312 493,22			
н743У	—	—	404 230,87	1 312 494,41			

2. Сведения о частях границ уточняемого земельного участка с кадастровым номером 34:13:020001:279 :

Обозначение части границ		Горизонтальное проложение (S), м	Описание прохождения части границ	Сведения о согласовании местоположения границ (согласовано/спорное)
от т.	до т.			
1	2	3	4	5
н743У	н744У	32,40	—	согласовано
н744У	н738У	13,86		
н738У	н742У	41,57		
н742У	н745У	32,08		
н745У	н743У	53,31		

3. Сведения о характеристиках уточняемого земельного участка с кадастровым номером 34:13:020001:279 :

№ п/п	Наименование характеристики земельного участка	Значение характеристики
1	2	3
1		

1	2	3
1.	Адрес земельного участка	—
1.1.	Сведения о местоположении земельного участка (при отсутствии адреса) в структурированном в соответствии с федеральной информационной адресной системой виде	Российская Федерация, Волгоградская область, Котельниковский р-н, Генераловский х, Пугачева ул, д 43
1.2.	Дополнительные сведения о местоположении земельного участка	—
2.	Площадь земельного участка ± величина погрешности определения (вычисления) площади ($P \pm \Delta P$), м ²	1 753 ± 15,00
3.	Формула, примененная для вычисления предельной погрешности определения площади земельного участка, с подставленными значениями и итоговые (вычисленные) значения	$3,5 * 0,10 * \sqrt{(1\ 753,00)} = 15$
4.	Площадь земельного участка согласно сведениям Единого государственного реестра недвижимости (Ркад), м ²	1 600,00
5.	Оценка расхождения Р и Ркад ($P - P_{кад}$), м ²	153
6.	Предельный минимальный и максимальный размеры земельного участка (Рмин и Рмакс), м ²	Рмин = 400 Рмакс = 2 500
7.	Вид (виды) разрешенного использования	для ведения личного подсобного хозяйства
7.1.	Дополнительные сведения об использовании земельного участка	—
8.	Кадастровый или иной государственный учетный номер (инвентарный) здания, сооружения, объекта незавершенного строительства, расположенного на земельном участке	34:13:020001:850
9.	Сведения о земельных участках (землях общего пользования, территории общего пользования), посредством которых обеспечивается доступ	Земли общего пользования
10.	Иные сведения	—
4. Пояснения к сведениям об уточняемом земельном участке с кадастровым номером		34:13:020001:279 :
1.	—	—

1. Сведения о характерных точках границ уточняемого земельного участка с кадастровым номером 34:13:020001:286 :
 Система координат МСК-34, зона 1 Зона № 1

Обозначение характерных точек границ	Координаты, м				Метод определения координат	Формулы, примененные для расчета средней квадратической погрешности определения координат характерных точек границ (Mt), с подставленными в такие формулы значениями и итоговые (вычисленные) значения Mt, м	Описание закрепления точки
	содержатся в Едином государственном реестре недвижимости		определены в результате выполнения комплексных кадастровых работ				
	X	Y	X	Y			
1	2	3	4	5	6	7	8
н1094У	—	—	404 021,46	1 312 467,82	Метод спутниковых геодезических измерений (определений)	$\sqrt{(0,08^2 + 0,06^2)} = 0,10$	—
н1090У	—	—	404 020,36	1 312 501,94			
н1093У	—	—	403 970,18	1 312 500,57			
н1095У	—	—	403 967,08	1 312 481,78			
н1096У	—	—	403 967,75	1 312 467,10			
н1097У	—	—	403 973,59	1 312 465,88			
н1094У	—	—	404 021,46	1 312 467,82			

2. Сведения о частях границ уточняемого земельного участка с кадастровым номером 34:13:020001:286 :

Обозначение части границ		Горизонтальное проложение (S), м	Описание прохождения части границ	Сведения о согласовании местоположения границ (согласовано/спорное)
от т.	до т.			
1	2	3	4	5
н1094У	н1090У	34,14	—	согласовано
н1090У	н1093У	50,20		
н1093У	н1095У	19,04		
н1095У	н1096У	14,70		
н1096У	н1097У	5,97		
н1097У	н1094У	47,91		

3. Сведения о характеристиках уточняемого земельного участка с кадастровым номером <u>34:13:020001:286</u> :		
№ п/п	Наименование характеристики земельного участка	Значение характеристики
1	2	3
1.	Адрес земельного участка	—
1.1.	Сведения о местоположении земельного участка (при отсутствии адреса) в структурированном в соответствии с федеральной информационной адресной системой виде	Российская Федерация, Волгоградская область, Котельниковский р-н, Генераловский х, Советская ул, д 26
1.2.	Дополнительные сведения о местоположении земельного участка	—
2.	Площадь земельного участка ± величина погрешности определения (вычисления) площади ($P \pm \Delta P$), м ²	1 819 ± 15,00
3.	Формула, примененная для вычисления предельной погрешности определения площади земельного участка, с подставленными значениями и итоговые (вычисленные) значения	$3,5 * 0,10 * \sqrt{(1\ 819,00)} = 15$
4.	Площадь земельного участка согласно сведениям Единого государственного реестра недвижимости ($R_{\text{кад}}$), м ²	1 500,00
5.	Оценка расхождения P и $R_{\text{кад}}$ ($P - R_{\text{кад}}$), м ²	319
6.	Предельный минимальный и максимальный размеры земельного участка ($R_{\text{мин}}$ и $R_{\text{макс}}$), м ²	$R_{\text{мин}} = 400$ $R_{\text{макс}} = 2\ 500$
7.	Вид (виды) разрешенного использования	для ведения личного подсобного хозяйства
7.1.	Дополнительные сведения об использовании земельного участка	—
8.	Кадастровый или иной государственный учетный номер (инвентарный) здания, сооружения, объекта незавершенного строительства, расположенного на земельном участке	—
9.	Сведения о земельных участках (землях общего пользования, территории общего пользования), посредством которых обеспечивается доступ	Земли общего пользования
10.	Иные сведения	—
4. Пояснения к сведениям об уточняемом земельном участке с кадастровым номером <u>34:13:020001:286</u> :		
1.	—	—

1. Сведения о характерных точках границ уточняемого земельного участка с кадастровым номером 34:13:020001:288 :
 Система координат МСК-34, зона 1 Зона № 1

Обозначение характерных точек границ	Координаты, м				Метод определения координат	Формулы, примененные для расчета средней квадратической погрешности определения координат характерных точек границ (Mt), с подставленными в такие формулы значениями и итоговые (вычисленные) значения Mt, м	Описание закрепления точки
	содержатся в Едином государственном реестре недвижимости		определены в результате выполнения комплексных кадастровых работ				
	X	Y	X	Y			
1	2	3	4	5	6	7	8
н1090У	—	—	404 020,36	1 312 501,94	Метод спутниковых геодезических измерений (определений)	$\sqrt{(0,08^2 + 0,06^2)} = 0,10$	—
н1088У	—	—	404 018,90	1 312 534,96			
н1089У	—	—	403 964,18	1 312 534,24			
н1091У	—	—	403 966,26	1 312 504,14			
н1092У	—	—	403 969,72	1 312 503,91			
н1093У	—	—	403 970,18	1 312 500,57			
н1090У	—	—	404 020,36	1 312 501,94			

2. Сведения о частях границ уточняемого земельного участка с кадастровым номером 34:13:020001:288 :

Обозначение части границ		Горизонтальное проложение (S), м	Описание прохождения части границ	Сведения о согласовании местоположения границ (согласовано/спорное)
от т.	до т.			
1	2	3	4	5
н1090У	н1088У	33,05	—	согласовано
н1088У	н1089У	54,72		
н1089У	н1091У	30,17		
н1091У	н1092У	3,47		
н1092У	н1093У	3,37		
н1093У	н1090У	50,20		

3. Сведения о характеристиках уточняемого земельного участка с кадастровым номером <u>34:13:020001:288</u> :		
№ п/п	Наименование характеристики земельного участка	Значение характеристики
1	2	3
1.	Адрес земельного участка	—
1.1.	Сведения о местоположении земельного участка (при отсутствии адреса) в структурированном в соответствии с федеральной информационной адресной системой виде	Российская Федерация, Волгоградская область, Котельниковский р-н, Генераловский х, Советская ул, д 24
1.2.	Дополнительные сведения о местоположении земельного участка	—
2.	Площадь земельного участка ± величина погрешности определения (вычисления) площади ($P \pm \Delta P$), м ²	1 802 ± 15,00
3.	Формула, примененная для вычисления предельной погрешности определения площади земельного участка, с подставленными значениями и итоговые (вычисленные) значения	$3,5 * 0,10 * \sqrt{(1\ 802,00)} = 15$
4.	Площадь земельного участка согласно сведениям Единого государственного реестра недвижимости (Ркад), м ²	1 600,00
5.	Оценка расхождения Р и Ркад ($P - P_{кад}$), м ²	202
6.	Предельный минимальный и максимальный размеры земельного участка (Рмин и Рмакс), м ²	Рмин = 400 Рмакс = 2 500
7.	Вид (виды) разрешенного использования	для ведения личного подсобного хозяйства
7.1.	Дополнительные сведения об использовании земельного участка	—
8.	Кадастровый или иной государственный учетный номер (инвентарный) здания, сооружения, объекта незавершенного строительства, расположенного на земельном участке	34:13:020001:458
9.	Сведения о земельных участках (землях общего пользования, территории общего пользования), посредством которых обеспечивается доступ	Земли общего пользования
10.	Иные сведения	—
4. Пояснения к сведениям об уточняемом земельном участке с кадастровым номером <u>34:13:020001:288</u> :		
1.	—	—

1. Сведения о характерных точках границ уточняемого земельного участка с кадастровым номером 34:13:020001:289 :
 Система координат МСК-34, зона 1 Зона № 1

Обозначение характерных точек границ	Координаты, м				Метод определения координат	Формулы, примененные для расчета средней квадратической погрешности определения координат характерных точек границ (Mt), с подставленными в такие формулы значениями и итоговые (вычисленные) значения Mt, м	Описание закрепления точки
	содержатся в Едином государственном реестре недвижимости		определены в результате выполнения комплексных кадастровых работ				
	X	Y	X	Y			
1	2	3	4	5	6	7	8
н1088У	—	—	404 018,90	1 312 534,96	Метод спутниковых геодезических измерений (определений)	$\sqrt{(0,08^2 + 0,06^2)} = 0,10$	—
н1082У	—	—	404 017,55	1 312 567,59			
н1087У	—	—	403 963,44	1 312 566,86			
н1089У	—	—	403 964,18	1 312 534,24			
н1088У	—	—	404 018,90	1 312 534,96			

2. Сведения о частях границ уточняемого земельного участка с кадастровым номером 34:13:020001:289 :

Обозначение части границ		Горизонтальное проложение (S), м	Описание прохождения части границ	Сведения о согласовании местоположения границ (согласовано/спорное)
от т.	до т.			
1	2	3	4	5
н1088У	н1082У	32,66	—	согласовано
н1082У	н1087У	54,11		
н1087У	н1089У	32,63		
н1089У	н1088У	54,72		

3. Сведения о характеристиках уточняемого земельного участка с кадастровым номером 34:13:020001:289 :

№ п/п	Наименование характеристики земельного участка	Значение характеристики
1	2	3
1	2	3

1	2	3
1.	Адрес земельного участка	—
1.1.	Сведения о местоположении земельного участка (при отсутствии адреса) в структурированном в соответствии с федеральной информационной адресной системой виде	Российская Федерация, Волгоградская область, Котельниковский р-н, Генераловский х, Советская ул, д 22
1.2.	Дополнительные сведения о местоположении земельного участка	—
2.	Площадь земельного участка ± величина погрешности определения (вычисления) площади ($P \pm \Delta P$), м ²	1 776 ± 15,00
3.	Формула, примененная для вычисления предельной погрешности определения площади земельного участка, с подставленными значениями и итоговые (вычисленные) значения	$3,5 * 0,10 * \sqrt{(1\ 776,00)} = 15$
4.	Площадь земельного участка согласно сведениям Единого государственного реестра недвижимости (Ркад), м ²	1 600,00
5.	Оценка расхождения Р и Ркад ($P - P_{кад}$), м ²	176
6.	Предельный минимальный и максимальный размеры земельного участка (Рмин и Рмакс), м ²	Рмин = 400 Рмакс = 2 500
7.	Вид (виды) разрешенного использования	для ведения личного подсобного хозяйства
7.1.	Дополнительные сведения об использовании земельного участка	—
8.	Кадастровый или иной государственный учетный номер (инвентарный) здания, сооружения, объекта незавершенного строительства, расположенного на земельном участке	34:13:020001:454
9.	Сведения о земельных участках (землях общего пользования, территории общего пользования), посредством которых обеспечивается доступ	Земли общего пользования
10.	Иные сведения	—
4. Пояснения к сведениям об уточняемом земельном участке с кадастровым номером		34:13:020001:289 :
1.	—	—

1. Сведения о характерных точках границ уточняемого земельного участка с кадастровым номером 34:13:020001:291 :
 Система координат МСК-34, зона 1 Зона № 1

Обозначение характерных точек границ	Координаты, м				Метод определения координат	Формулы, примененные для расчета средней квадратической погрешности определения координат характерных точек границ (Mt), с подставленными в такие формулы значениями и итоговые (вычисленные) значения Mt, м	Описание закрепления точки
	содержатся в Едином государственном реестре недвижимости		определены в результате выполнения комплексных кадастровых работ				
	X	Y	X	Y			
1	2	3	4	5	6	7	8
н97У	—	—	404 100,54	1 312 553,66	Метод спутниковых геодезических измерений (определений)	$\sqrt{(0,08^2 + 0,06^2)} = 0,10$	—
н98У	—	—	404 101,11	1 312 583,66			
н99У	—	—	404 101,16	1 312 585,31			
н100У	—	—	404 046,18	1 312 580,88			
н101У	—	—	404 045,64	1 312 549,74			
н102У	—	—	404 047,04	1 312 549,80			
н103У	—	—	404 099,43	1 312 553,46			
н97У	—	—	404 100,54	1 312 553,66			

2. Сведения о частях границ уточняемого земельного участка с кадастровым номером 34:13:020001:291 :

Обозначение части границ		Горизонтальное проложение (S), м	Описание прохождения части границ	Сведения о согласовании местоположения границ (согласовано/спорное)
от т.	до т.			
1	2	3	4	5
н97У	н98У	30,01	—	согласовано
н98У	н99У	1,65		
н99У	н100У	55,16		
н100У	н101У	31,14		

1	2	3	4	5
н101У	н102У	1,40	—	согласовано
н102У	н103У	52,52		
н103У	н97У	1,13		

3. Сведения о характеристиках уточняемого земельного участка с кадастровым номером 34:13:020001:291 :

№ п/п	Наименование характеристики земельного участка	Значение характеристики
1	2	3
1.	Адрес земельного участка	404372, Российская Федерация, Волгоградская область, Котельниковский р-н, Генераловский х, Советская ул, д 45
1.1.	Сведения о местоположении земельного участка (при отсутствии адреса) в структурированном в соответствии с федеральной информационной адресной системой виде	—
1.2.	Дополнительные сведения о местоположении земельного участка	—
2.	Площадь земельного участка ± величина погрешности определения (вычисления) площади ($P \pm \Delta P$), м ²	1 726 ± 15,00
3.	Формула, примененная для вычисления предельной погрешности определения площади земельного участка, с подставленными значениями и итоговые (вычисленные) значения	$3,5*0,10*\sqrt{(1\ 726,00)} = 15$
4.	Площадь земельного участка согласно сведениям Единого государственного реестра недвижимости (Ркад), м ²	1 600,00
5.	Оценка расхождения Р и Ркад ($P - P_{кад}$), м ²	126
6.	Предельный минимальный и максимальный размеры земельного участка (Рмин и Рмакс), м ²	Рмин = 400 Рмакс = 2 500
7.	Вид (виды) разрешенного использования	для ведения личного подсобного хозяйства
7.1.	Дополнительные сведения об использовании земельного участка	—
8.	Кадастровый или иной государственный учетный номер (инвентарный) здания, сооружения, объекта незавершенного строительства, расположенного на земельном участке	—
9.	Сведения о земельных участках (землях общего пользования, территории общего пользования), посредством которых обеспечивается доступ	Земли общего пользования
10.	Иные сведения	—

4. Пояснения к сведениям об уточняемом земельном участке с кадастровым номером 34:13:020001:291 :

1.	—
----	---

1. Сведения о характерных точках границ уточняемого земельного участка с кадастровым номером 34:13:020001:292 :
 Система координат МСК-34, зона 1 Зона № 1

Обозначение характерных точек границ	Координаты, м				Метод определения координат	Формулы, примененные для расчета средней квадратической погрешности определения координат характерных точек границ (Mt), с подставленными в такие формулы значениями и итоговые (вычисленные) значения Mt, м	Описание закрепления точки
	содержатся в Едином государственном реестре недвижимости		определены в результате выполнения комплексных кадастровых работ				
	X	Y	X	Y			
1	2	3	4	5	6	7	8
н99У	—	—	404 101,16	1 312 585,31	Метод спутниковых геодезических измерений (определений)	$\sqrt{(0,08^2 + 0,06^2)} = 0,10$	—
н1133У	—	—	404 101,32	1 312 592,05			
н1134У	—	—	404 101,31	1 312 604,98			
н368У	—	—	404 100,92	1 312 614,94			
н367У	—	—	404 078,34	1 312 613,51			
н366У	—	—	404 045,41	1 312 612,05			
н1135У	—	—	404 045,81	1 312 585,44			
н100У	—	—	404 046,18	1 312 580,88			
н99У	—	—	404 101,16	1 312 585,31			

2. Сведения о частях границ уточняемого земельного участка с кадастровым номером 34:13:020001:292 :

Обозначение части границ		Горизонтальное проложение (S), м	Описание прохождения части границ	Сведения о согласовании местоположения границ (согласовано/спорное)
от т.	до т.			
1	2	3	4	5
н99У	н1133У	6,74	—	согласовано
н1133У	н1134У	12,93		

1	2	3	4	5
н1134У	н368У	9,97	—	согласовано
н368У	н367У	22,63		
н367У	н366У	32,96		
н366У	н1135У	26,61		
н1135У	н100У	4,57		
н100У	н99У	55,16		

3. Сведения о характеристиках уточняемого земельного участка с кадастровым номером 34:13:020001:292 :

№ п/п	Наименование характеристики земельного участка	Значение характеристики
1	2	3
1.	Адрес земельного участка	—
1.1.	Сведения о местоположении земельного участка (при отсутствии адреса) в структурированном в соответствии с федеральной информационной адресной системой виде	Российская Федерация, Волгоградская область, Котельниковский р-н, Генераловский х, Советская ул, д 43
1.2.	Дополнительные сведения о местоположении земельного участка	—
2.	Площадь земельного участка ± величина погрешности определения (вычисления) площади ($P \pm \Delta P$), м ²	1 684 ± 14,00
3.	Формула, примененная для вычисления предельной погрешности определения площади земельного участка, с подставленными значениями и итоговые (вычисленные) значения	$3,5*0,10*\sqrt{(1\ 684,00)} = 14$
4.	Площадь земельного участка согласно сведениям Единого государственного реестра недвижимости ($R_{\text{кад}}$), м ²	1 600,00
5.	Оценка расхождения P и $R_{\text{кад}}$ ($P - R_{\text{кад}}$), м ²	84
6.	Предельный минимальный и максимальный размеры земельного участка ($R_{\text{мин}}$ и $R_{\text{макс}}$), м ²	$R_{\text{мин}} = 400$ $R_{\text{макс}} = 2\ 500$
7.	Вид (виды) разрешенного использования	для ведения личного подсобного хозяйства
7.1.	Дополнительные сведения об использовании земельного участка	—
8.	Кадастровый или иной государственный учетный номер (инвентарный) здания, сооружения, объекта незавершенного строительства, расположенного на земельном участке	—
9.	Сведения о земельных участках (землях общего пользования, территории общего пользования), посредством которых обеспечивается доступ	Земли общего пользования
10.	Иные сведения	—

4. Пояснения к сведениям об уточняемом земельном участке с кадастровым номером 34:13:020001:292 :

1. —

1. Сведения о характерных точках границ уточняемого земельного участка с кадастровым номером 34:13:020001:293 :

Система координат МСК-34, зона 1 Зона № 1

Обозначение характерных точек границ	Координаты, м				Метод определения координат	Формулы, примененные для расчета средней квадратической погрешности определения координат характерных точек границ (Mt), с подставленными в такие формулы значениями и итоговые (вычисленные) значения Mt, м	Описание закрепления точки
	содержатся в Едином государственном реестре недвижимости		определены в результате выполнения комплексных кадастровых работ				
	X	Y	X	Y			
1	2	3	4	5	6	7	8
н1082У	—	—	404 017,55	1 312 567,59	Метод спутниковых геодезических измерений (определений)	$\sqrt{(0,08^2 + 0,06^2)} = 0,10$	—
н1083У	—	—	404 016,35	1 312 601,66			
н1084У	—	—	404 004,10	1 312 601,40			
н1085У	—	—	403 960,47	1 312 600,50			
н1086У	—	—	403 959,33	1 312 589,72			
н1087У	—	—	403 963,44	1 312 566,86			
н1082У	—	—	404 017,55	1 312 567,59			

2. Сведения о частях границ уточняемого земельного участка с кадастровым номером 34:13:020001:293 :

Обозначение части границ		Горизонтальное проложение (S), м	Описание прохождения части границ	Сведения о согласовании местоположения границ (согласовано/спорное)
от т.	до т.			
1	2	3	4	5
н1082У	н1083У	34,09	—	согласовано
н1083У	н1084У	12,25		
н1084У	н1085У	43,64		

1	2	3	4	5
н1085У	н1086У	10,84	—	согласовано
н1086У	н1087У	23,23		
н1087У	н1082У	54,11		

3. Сведения о характеристиках уточняемого земельного участка с кадастровым номером 34:13:020001:293 :

№ п/п	Наименование характеристики земельного участка	Значение характеристики
1	2	3
1.	Адрес земельного участка	—
1.1.	Сведения о местоположении земельного участка (при отсутствии адреса) в структурированном в соответствии с федеральной информационной адресной системой виде	Российская Федерация, Волгоградская область, Котельниковский р-н, Генераловский х, Советская ул, д 20
1.2.	Дополнительные сведения о местоположении земельного участка	—
2.	Площадь земельного участка ± величина погрешности определения (вычисления) площади ($P \pm \Delta P$), м ²	1 899 ± 15,00
3.	Формула, примененная для вычисления предельной погрешности определения площади земельного участка, с подставленными значениями и итоговые (вычисленные) значения	$3,5 * 0,10 * \sqrt{(1\ 899,00)} = 15$
4.	Площадь земельного участка согласно сведениям Единого государственного реестра недвижимости (Ркад), м ²	1 500,00
5.	Оценка расхождения Р и Ркад ($P - P_{кад}$), м ²	399
6.	Предельный минимальный и максимальный размеры земельного участка (Рмин и Рмакс), м ²	Рмин = 400 Рмакс = 2 500
7.	Вид (виды) разрешенного использования	для ведения личного подсобного хозяйства
7.1.	Дополнительные сведения об использовании земельного участка	—
8.	Кадастровый или иной государственный учетный номер (инвентарный) здания, сооружения, объекта незавершенного строительства, расположенного на земельном участке	—
9.	Сведения о земельных участках (землях общего пользования, территории общего пользования), посредством которых обеспечивается доступ	Земли общего пользования
10.	Иные сведения	—

4. Пояснения к сведениям об уточняемом земельном участке с кадастровым номером 34:13:020001:293 :

1.	—
----	---

1. Сведения о характерных точках границ уточняемого земельного участка с кадастровым номером 34:13:020001:296 :
 Система координат МСК-34, зона 1 Зона № 1

Обозначение характерных точек границ	Координаты, м				Метод определения координат	Формулы, примененные для расчета средней квадратической погрешности определения координат характерных точек границ (Mt), с подставленными в такие формулы значениями и итоговые (вычисленные) значения Mt, м	Описание закрепления точки
	содержатся в Едином государственном реестре недвижимости		определены в результате выполнения комплексных кадастровых работ				
	X	Y	X	Y			
1	2	3	4	5	6	7	8
н361У	—	—	404 076,77	1 312 668,36	Метод спутниковых геодезических измерений (определений)	$\sqrt{(0,08^2 + 0,06^2)} = 0,10$	—
н362У	—	—	404 049,82	1 312 668,73			
н363У	—	—	404 043,64	1 312 667,32			
н364У	—	—	404 043,14	1 312 641,75			
н365У	—	—	404 043,39	1 312 620,31			
н366У	—	—	404 045,41	1 312 612,05			
н367У	—	—	404 078,34	1 312 613,51			
н361У	—	—	404 076,77	1 312 668,36			

2. Сведения о частях границ уточняемого земельного участка с кадастровым номером 34:13:020001:296 :

Обозначение части границ		Горизонтальное проложение (S), м	Описание прохождения части границ	Сведения о согласовании местоположения границ (согласовано/спорное)
от т.	до т.			
1	2	3	4	5
н361У	н362У	26,95	—	согласовано
н362У	н363У	6,34		
н363У	н364У	25,57		
н364У	н365У	21,44		

1	2	3	4	5
н365У	н366У	8,50	—	согласовано
н366У	н367У	32,96		
н367У	н361У	54,87		

3. Сведения о характеристиках уточняемого земельного участка с кадастровым номером 34:13:020001:296 :

№ п/п	Наименование характеристики земельного участка	Значение характеристики
1	2	3
1.	Адрес земельного участка	—
1.1.	Сведения о местоположении земельного участка (при отсутствии адреса) в структурированном в соответствии с федеральной информационной адресной системой виде	Российская Федерация, Волгоградская область, Котельниковский р-н, Генераловский х, Комарова ул, д 14
1.2.	Дополнительные сведения о местоположении земельного участка	—
2.	Площадь земельного участка ± величина погрешности определения (вычисления) площади ($P \pm \Delta P$), м ²	1 898 ± 15,00
3.	Формула, примененная для вычисления предельной погрешности определения площади земельного участка, с подставленными значениями и итоговые (вычисленные) значения	$3,5 * 0,10 * \sqrt{(1\ 898,00)} = 15$
4.	Площадь земельного участка согласно сведениям Единого государственного реестра недвижимости (Ркад), м ²	1 500,00
5.	Оценка расхождения Р и Ркад ($P - P_{кад}$), м ²	398
6.	Предельный минимальный и максимальный размеры земельного участка (Рмин и Рмакс), м ²	Рмин = 400 Рмакс = 2 500
7.	Вид (виды) разрешенного использования	для ведения личного подсобного хозяйства
7.1.	Дополнительные сведения об использовании земельного участка	—
8.	Кадастровый или иной государственный учетный номер (инвентарный) здания, сооружения, объекта незавершенного строительства, расположенного на земельном участке	34:13:020001:901; 34:13:020001:453
9.	Сведения о земельных участках (землях общего пользования, территории общего пользования), посредством которых обеспечивается доступ	Земли общего пользования
10.	Иные сведения	—

4. Пояснения к сведениям об уточняемом земельном участке с кадастровым номером 34:13:020001:296 :

1.	—
----	---

1. Сведения о характерных точках границ уточняемого земельного участка с кадастровым номером 34:13:020001:297 :
 Система координат МСК-34, зона 1 Зона № 1

Обозначение характерных точек границ	Координаты, м				Метод определения координат	Формулы, примененные для расчета средней квадратической погрешности определения координат характерных точек границ (Mt), с подставленными в такие формулы значениями и итоговые (вычисленные) значения Mt, м	Описание закрепления точки
	содержатся в Едином государственном реестре недвижимости		определены в результате выполнения комплексных кадастровых работ				
	X	Y	X	Y			
1	2	3	4	5	6	7	8
н367У	—	—	404 078,34	1 312 613,51	Метод спутниковых геодезических измерений (определений)	$\sqrt{(0,08^2 + 0,06^2)} = 0,10$	—
н368У	—	—	404 100,92	1 312 614,94			
н369У	—	—	404 105,02	1 312 615,15			
н370У	—	—	404 104,73	1 312 618,62			
н371У	—	—	404 104,70	1 312 629,51			
н372У	—	—	404 104,11	1 312 638,90			
н373У	—	—	404 103,86	1 312 645,67			
н374У	—	—	404 103,52	1 312 651,06			
н375У	—	—	404 103,52	1 312 657,03			
н376У	—	—	404 102,84	1 312 664,37			
н377У	—	—	404 102,76	1 312 669,25			
н361У	—	—	404 076,77	1 312 668,36			

1	2	3	4	5	6	7	8
н367У	—	—	404 078,34	1 312 613,51	Метод спутниковых геодезических измерений (определений)	$\sqrt{(0,08^2 + 0,06^2)} = 0,10$	—

2. Сведения о частях границ уточняемого земельного участка с кадастровым номером 34:13:020001:297 :

Обозначение части границ		Горизонтальное проложение (S), м	Описание прохождения части границ	Сведения о согласовании местоположения границ (согласовано/спорное)
от т.	до т.			
1	2	3	4	5
н367У	н368У	22,63	—	согласовано
н368У	н369У	4,11		
н369У	н370У	3,48		
н370У	н371У	10,89		
н371У	н372У	9,41		
н372У	н373У	6,77		
н373У	н374У	5,40		
н374У	н375У	5,97		
н375У	н376У	7,37		
н376У	н377У	4,88		
н377У	н361У	26,01		
н361У	н367У	54,87		

3. Сведения о характеристиках уточняемого земельного участка с кадастровым номером 34:13:020001:297 :

№ п/п	Наименование характеристики земельного участка	Значение характеристики
1	2	3
1.	Адрес земельного участка	—
1.1.	Сведения о местоположении земельного участка (при отсутствии адреса) в структурированном в соответствии с федеральной информационной адресной системой виде	Российская Федерация, Волгоградская область, Котельниковский р-н, Генераловский х, Комарова ул, д 16
1.2.	Дополнительные сведения о местоположении земельного участка	—
2.	Площадь земельного участка ± величина погрешности определения (вычисления) площади ($P \pm \Delta P$), м ²	1 441 ± 13,00
3.	Формула, примененная для вычисления предельной погрешности определения площади земельного участка, с подставленными значениями и итоговые (вычисленные) значения	$3,5 * 0,10 * \sqrt{(1\ 441,00)} = 13$

1	2	3
4.	Площадь земельного участка согласно сведениям Единого государственного реестра недвижимости (Ркад), м ²	1 600,00
5.	Оценка расхождения Р и Ркад (Р - Ркад), м ²	159
6.	Предельный минимальный и максимальный размеры земельного участка (Рмин и Рмакс), м ²	Рмин = 400 Рмакс = 2 500
7.	Вид (виды) разрешенного использования	для ведения личного подсобного хозяйства
7.1.	Дополнительные сведения об использовании земельного участка	—
8.	Кадастровый или иной государственный учетный номер (инвентарный) здания, сооружения, объекта незавершенного строительства, расположенного на земельном участке	34:13:020001:465
9.	Сведения о земельных участках (землях общего пользования, территории общего пользования), посредством которых обеспечивается доступ	Земли общего пользования
10.	Иные сведения	—

4. Пояснения к сведениям об уточняемом земельном участке с кадастровым номером 34:13:020001:297 :

1.	—
----	---

1. Сведения о характерных точках границ уточняемого земельного участка с кадастровым номером 34:13:020001:300 :
Система координат МСК-34, зона 1 Зона № 1

Обозначение характерных точек границ	Координаты, м				Метод определения координат	Формулы, примененные для расчета средней квадратической погрешности определения координат характерных точек границ (Mt), с подставленными в такие формулы значениями и итоговые (вычисленные) значения Mt, м	Описание закрепления точки
	содержатся в Едином государственном реестре недвижимости		определены в результате выполнения комплексных кадастровых работ				
	X	Y	X	Y			
1	2	3	4	5	6	7	8
н350У	—	—	404 013,59	1 312 682,92	Метод спутниковых геодезических измерений (определений)	$\sqrt{(0,08^2 + 0,06^2)} = 0,10$	—
н351У	—	—	404 012,10	1 312 716,23			
н352У	—	—	404 003,15	1 312 716,16			

1	2	3	4	5	6	7	8
н353У	—	—	404 002,55	1 312 716,48	Метод спутниковых геодезических измерений (определений)	$\sqrt{(0,08^2 + 0,06^2)} = 0,10$	—
н354У	—	—	403 997,76	1 312 716,78			
н355У	—	—	403 992,13	1 312 716,56			
н356У	—	—	403 960,36	1 312 714,03			
н357У	—	—	403 959,90	1 312 706,12			
н358У	—	—	403 959,70	1 312 693,93			
н359У	—	—	403 959,93	1 312 682,30			
н360У	—	—	403 965,60	1 312 682,51			
н350У	—	—	404 013,59	1 312 682,92			

2. Сведения о частях границ уточняемого земельного участка с кадастровым номером 34:13:020001:300 :

Обозначение части границ		Горизонтальное проложение (S), м	Описание прохождения части границ	Сведения о согласовании местоположения границ (согласовано/спорное)
от т.	до т.			
1	2	3	4	5
н350У	н351У	33,34	—	согласовано
н351У	н352У	8,95		
н352У	н353У	0,68		
н353У	н354У	4,80		
н354У	н355У	5,63		
н355У	н356У	31,87		
н356У	н357У	7,92		
н357У	н358У	12,19		
н358У	н359У	11,63		
н359У	н360У	5,67		
н360У	н350У	47,99		

3. Сведения о характеристиках уточняемого земельного участка с кадастровым номером <u>34:13:020001:300</u> :		
№ п/п	Наименование характеристики земельного участка	Значение характеристики
1	2	3
1.	Адрес земельного участка	—
1.1.	Сведения о местоположении земельного участка (при отсутствии адреса) в структурированном в соответствии с федеральной информационной адресной системой виде	Российская Федерация, Волгоградская область, Котельниковский р-н, Генераловский х, Комарова ул, д 13
1.2.	Дополнительные сведения о местоположении земельного участка	—
2.	Площадь земельного участка ± величина погрешности определения (вычисления) площади ($P \pm \Delta P$), м ²	1 750 ± 15,00
3.	Формула, примененная для вычисления предельной погрешности определения площади земельного участка, с подставленными значениями и итоговые (вычисленные) значения	$3,5 * 0,10 * \sqrt{(1\ 750,00)} = 15$
4.	Площадь земельного участка согласно сведениям Единого государственного реестра недвижимости (Ркад), м ²	1 600,00
5.	Оценка расхождения Р и Ркад ($P - P_{кад}$), м ²	150
6.	Предельный минимальный и максимальный размеры земельного участка (Рмин и Рмакс), м ²	Рмин = 400 Рмакс = 2 500
7.	Вид (виды) разрешенного использования	для ведения личного подсобного хозяйства
7.1.	Дополнительные сведения об использовании земельного участка	—
8.	Кадастровый или иной государственный учетный номер (инвентарный) здания, сооружения, объекта незавершенного строительства, расположенного на земельном участке	34:13:020001:463
9.	Сведения о земельных участках (землях общего пользования, территории общего пользования), посредством которых обеспечивается доступ	Земли общего пользования
10.	Иные сведения	—
4. Пояснения к сведениям об уточняемом земельном участке с кадастровым номером <u>34:13:020001:300</u> :		
1.	—	—

1. Сведения о характерных точках границ уточняемого земельного участка с кадастровым номером <u>34:13:020001:302</u> :					Система координат <u>МСК-34, зона 1</u> Зона № <u>1</u>		
Обозначение характерных точек границ	Координаты, м				Метод определения координат	Формулы, примененные для расчета средней квадратической погрешности определения координат характерных точек границ (Mt), с подставленными в такие формулы значениями и итоговые (вычисленные) значения Mt, м	Описание закрепления точки
	содержатся в Едином государственном реестре недвижимости		определены в результате выполнения комплексных кадастровых работ				
	X	Y	X	Y			
1	2	3	4	5	6	7	8
н1117У	—	—	404 095,23	1 312 740,27	Метод спутниковых геодезических измерений (определений)	$\sqrt{(0,08^2 + 0,06^2)} = 0,10$	—
н1118У	—	—	404 069,01	1 312 739,11			
н1119У	—	—	404 062,37	1 312 738,50			
н1120У	—	—	404 058,86	1 312 738,44			
н1121У	—	—	404 040,94	1 312 737,47			
н1122У	—	—	404 040,39	1 312 736,75			
н1123У	—	—	404 041,80	1 312 712,42			
н1124У	—	—	404 067,08	1 312 713,76			
н1125У	—	—	404 072,82	1 312 714,07			
н1126У	—	—	404 103,37	1 312 716,94			
н1117У	—	—	404 095,23	1 312 740,27			

2. Сведения о частях границ уточняемого земельного участка с кадастровым номером 34:13:020001:302 :

Обозначение части границ		Горизонтальное проложение (S), м	Описание прохождения части границ	Сведения о согласовании местоположения границ (согласовано/спорное)
от т.	до т.			
1	2	3	4	5
н1117У	н1118У	26,25	—	согласовано
н1118У	н1119У	6,67		
н1119У	н1120У	3,51		
н1120У	н1121У	17,95		
н1121У	н1122У	0,91		
н1122У	н1123У	24,37		
н1123У	н1124У	25,32		
н1124У	н1125У	5,75		
н1125У	н1126У	30,68		
н1126У	н1117У	24,71		

3. Сведения о характеристиках уточняемого земельного участка с кадастровым номером 34:13:020001:302 :

№ п/п	Наименование характеристики земельного участка	Значение характеристики
1	2	3
1.	Адрес земельного участка	—
1.1.	Сведения о местоположении земельного участка (при отсутствии адреса) в структурированном в соответствии с федеральной информационной адресной системой виде	Российская Федерация, Волгоградская область, Котельниковский р-н, Генераловский х, Советская ул, д 37
1.2.	Дополнительные сведения о местоположении земельного участка	—
2.	Площадь земельного участка ± величина погрешности определения (вычисления) площади ($P \pm \Delta P$), м ²	1 448 ± 13,00
3.	Формула, примененная для вычисления предельной погрешности определения площади земельного участка, с подставленными значениями и итоговые (вычисленные) значения	$3,5 * 0,10 * \sqrt{(1\ 448,00)} = 13$
4.	Площадь земельного участка согласно сведениям Единого государственного реестра недвижимости (Ркад), м ²	1 500,00
5.	Оценка расхождения Р и Ркад ($P - P_{кад}$), м ²	52
6.	Предельный минимальный и максимальный размеры земельного участка (Рмин и Рмакс), м ²	Рмин = 400 Рмакс = 2 500
7.	Вид (виды) разрешенного использования	для ведения личного подсобного хозяйства

1	2	3
7.1.	Дополнительные сведения об использовании земельного участка	—
8.	Кадастровый или иной государственный учетный номер (инвентарный) здания, сооружения, объекта незавершенного строительства, расположенного на земельном участке	34:13:020001:622
9.	Сведения о земельных участках (землях общего пользования, территории общего пользования), посредством которых обеспечивается доступ	Земли общего пользования
10.	Иные сведения	—

4. Пояснения к сведениям об уточняемом земельном участке с кадастровым номером 34:13:020001:302 :

1.	—
----	---

1. Сведения о характерных точках границ уточняемого земельного участка с кадастровым номером 34:13:020001:304 :

Система координат МСК-34, зона 1 Зона № 1

Обозначение характерных точек границ	Координаты, м				Метод определения координат	Формулы, примененные для расчета средней квадратической погрешности определения координат характерных точек границ (Mt), с подставленными в такие формулы значениями и итоговые (вычисленные) значения Mt, м	Описание закрепления точки
	содержатся в Едином государственном реестре недвижимости		определены в результате выполнения комплексных кадастровых работ				
	X	Y	X	Y			
1	2	3	4	5	6	7	8
н1109У	—	—	404 038,91	1 312 768,68	Метод спутниковых геодезических измерений (определений)	$\sqrt{(0,08^2 + 0,06^2)} = 0,10$	—
н1110У	—	—	404 089,86	1 312 770,94			
н1111У	—	—	404 089,29	1 312 777,40			
н543У	—	—	404 087,27	1 312 800,64			
н542У	—	—	404 074,68	1 312 800,37			
н1112У	—	—	404 047,79	1 312 801,09			

1	2	3	4	5	6	7	8
н1113У	—	—	404 036,64	1 312 801,39	Метод спутниковых геодезических измерений (определений)	$\sqrt{(0,08^2 + 0,06^2)} = 0,10$	—
н1114У	—	—	404 035,94	1 312 801,50			
н1115У	—	—	404 036,85	1 312 791,21			
н1116У	—	—	404 037,46	1 312 782,45			
н1109У	—	—	404 038,91	1 312 768,68			

2. Сведения о частях границ уточняемого земельного участка с кадастровым номером 34:13:020001:304 :

Обозначение части границ		Горизонтальное проложение (S), м	Описание прохождения части границ	Сведения о согласовании местоположения границ (согласовано/спорное)
от т. 1	до т. 2			
1	2	3	4	5
н1109У	н1110У	51,00	—	согласовано
н1110У	н1111У	6,49		
н1111У	н543У	23,33		
н543У	н542У	12,59		
н542У	н1112У	26,90		
н1112У	н1113У	11,15		
н1113У	н1114У	0,71		
н1114У	н1115У	10,33		
н1115У	н1116У	8,78		
н1116У	н1109У	13,85		

3. Сведения о характеристиках уточняемого земельного участка с кадастровым номером 34:13:020001:304 :

№ п/п	Наименование характеристики земельного участка	Значение характеристики
1	2	3
1.	Адрес земельного участка	—
1.1.	Сведения о местоположении земельного участка (при отсутствии адреса) в структурированном в соответствии с федеральной информационной адресной системой виде	Российская Федерация, Волгоградская область, Котельниковский р-н, Генераловский х, Советская ул, д 33
1.2.	Дополнительные сведения о местоположении земельного участка	—

1	2	3	4	5	6	7	8
н86У	—	—	404 009,95	1 312 746,57	Метод спутниковых геодезических измерений (определений)	$\sqrt{(0,08^2 + 0,06^2)} = 0,10$	—
н87У	—	—	404 011,03	1 312 746,82			
н88У	—	—	404 010,80	1 312 770,70			
н89У	—	—	404 010,08	1 312 783,57			
н90У	—	—	404 000,15	1 312 783,94			
н91У	—	—	403 982,45	1 312 783,90			
н92У	—	—	403 969,21	1 312 783,36			
н93У	—	—	403 956,34	1 312 782,48			
н94У	—	—	403 958,47	1 312 748,47			
н95У	—	—	403 959,25	1 312 747,88			
н96У	—	—	403 989,47	1 312 746,96			
н86У	—	—	404 009,95	1 312 746,57			

2. Сведения о частях границ уточняемого земельного участка с кадастровым номером 34:13:020001:305 :

Обозначение части границ		Горизонтальное проложение (S), м	Описание прохождения части границ	Сведения о согласовании местоположения границ (согласовано/спорное)
от т.	до т.			
1	2	3	4	5
н86У	н87У	1,11	—	согласовано
н87У	н88У	23,88		
н88У	н89У	12,89		
н89У	н90У	9,94		
н90У	н91У	17,70		
н91У	н92У	13,25		
н92У	н93У	12,90		

1	2	3	4	5
н93У	н94У	34,08	—	согласовано
н94У	н95У	0,98		
н95У	н96У	30,23		
н96У	н86У	20,48		

3. Сведения о характеристиках уточняемого земельного участка с кадастровым номером 34:13:020001:305 :

№ п/п	Наименование характеристики земельного участка	Значение характеристики
1	2	3
1.	Адрес земельного участка	404372, Российская Федерация, Волгоградская область, Котельниковский р-н, Генераловский х, Советская ул, д 10
1.1.	Сведения о местоположении земельного участка (при отсутствии адреса) в структурированном в соответствии с федеральной информационной адресной системой виде	—
1.2.	Дополнительные сведения о местоположении земельного участка	—
2.	Площадь земельного участка ± величина погрешности определения (вычисления) площади ($P \pm \Delta P$), м ²	1 942 ± 15,00
3.	Формула, примененная для вычисления предельной погрешности определения площади земельного участка, с подставленными значениями и итоговые (вычисленные) значения	$3,5*0,10*\sqrt{(1\ 942,00)} = 15$
4.	Площадь земельного участка согласно сведениям Единого государственного реестра недвижимости (Ркад), м ²	1 800,00
5.	Оценка расхождения Р и Ркад ($P - P_{кад}$), м ²	142
6.	Предельный минимальный и максимальный размеры земельного участка (Рмин и Рмакс), м ²	Рмин = 400 Рмакс = 2 500
7.	Вид (виды) разрешенного использования	для ведения личного подсобного хозяйства
7.1.	Дополнительные сведения об использовании земельного участка	—
8.	Кадастровый или иной государственный учетный номер (инвентарный) здания, сооружения, объекта незавершенного строительства, расположенного на земельном участке	34:13:020001:825; 34:13:020001:934
9.	Сведения о земельных участках (землях общего пользования, территории общего пользования), посредством которых обеспечивается доступ	Земли общего пользования
10.	Иные сведения	—

4. Пояснения к сведениям об уточняемом земельном участке с кадастровым номером 34:13:020001:305 :

1.	—
----	---

1. Сведения о характерных точках границ уточняемого земельного участка с кадастровым номером 34:13:020001:307 :
 Система координат МСК-34, зона 1 Зона № 1

Обозначение характерных точек границ	Координаты, м				Метод определения координат	Формулы, примененные для расчета средней квадратической погрешности определения координат характерных точек границ (Mt), с подставленными в такие формулы значениями и итоговые (вычисленные) значения Mt, м	Описание закрепления точки
	содержатся в Едином государственном реестре недвижимости		определены в результате выполнения комплексных кадастровых работ				
	X	Y	X	Y			
1	2	3	4	5	6	7	8
н530У	—	—	403 952,68	1 312 846,84	Метод спутниковых геодезических измерений (определений)	$\sqrt{(0,08^2 + 0,06^2)} = 0,10$	—
н529У	—	—	403 954,14	1 312 816,29			
н531У	—	—	403 961,92	1 312 817,08			
н532У	—	—	403 994,06	1 312 819,38			
н533У	—	—	404 008,87	1 312 819,76			
н534У	—	—	404 007,73	1 312 850,71			
н530У	—	—	403 952,68	1 312 846,84			

2. Сведения о частях границ уточняемого земельного участка с кадастровым номером 34:13:020001:307 :

Обозначение части границ		Горизонтальное проложение (S), м	Описание прохождения части границ	Сведения о согласовании местоположения границ (согласовано/спорное)
от т.	до т.			
1	2	3	4	5
н530У	н529У	30,58	—	согласовано
н529У	н531У	7,82		
н531У	н532У	32,22		
н532У	н533У	14,81		
н533У	н534У	30,97		

1	2	3	4	5
н534У	н530У	55,19	—	согласовано
3. Сведения о характеристиках уточняемого земельного участка с кадастровым номером			34:13:020001:307 :	
№ п/п	Наименование характеристики земельного участка		Значение характеристики	
1	2		3	
1.	Адрес земельного участка		—	
1.1.	Сведения о местоположении земельного участка (при отсутствии адреса) в структурированном в соответствии с федеральной информационной адресной системой виде		Российская Федерация, Волгоградская область, Котельниковский р-н, Генераловский х, Ленина ул, д 16	
1.2.	Дополнительные сведения о местоположении земельного участка		—	
2.	Площадь земельного участка ± величина погрешности определения (вычисления) площади ($P \pm \Delta P$), м ²		1 674 ± 14,00	
3.	Формула, примененная для вычисления предельной погрешности определения площади земельного участка, с подставленными значениями и итоговые (вычисленные) значения		$3,5 * 0,10 * \sqrt{(1\ 674,00)} = 14$	
4.	Площадь земельного участка согласно сведениям Единого государственного реестра недвижимости (Ркад), м ²		1 600,00	
5.	Оценка расхождения Р и Ркад ($P - P_{кад}$), м ²		74	
6.	Предельный минимальный и максимальный размеры земельного участка ($P_{мин}$ и $P_{макс}$), м ²		$P_{мин} = 400$ $P_{макс} = 2\ 500$	
7.	Вид (виды) разрешенного использования		для ведения личного подсобного хозяйства	
7.1.	Дополнительные сведения об использовании земельного участка		—	
8.	Кадастровый или иной государственный учетный номер (инвентарный) здания, сооружения, объекта незавершенного строительства, расположенного на земельном участке		34:13:020004:82	
9.	Сведения о земельных участках (землях общего пользования, территории общего пользования), посредством которых обеспечивается доступ		Земли общего пользования	
10.	Иные сведения		—	
4. Пояснения к сведениям об уточняемом земельном участке с кадастровым номером			34:13:020001:307 :	
1.	—			

1. Сведения о характерных точках границ уточняемого земельного участка с кадастровым номером 34:13:020001:309 :
 Система координат МСК-34, зона 1 Зона № 1

Обозначение характерных точек границ	Координаты, м				Метод определения координат	Формулы, примененные для расчета средней квадратической погрешности определения координат характерных точек границ (Mt), с подставленными в такие формулы значениями и итоговые (вычисленные) значения Mt, м	Описание закрепления точки
	содержатся в Едином государственном реестре недвижимости		определены в результате выполнения комплексных кадастровых работ				
	X	Y	X	Y			
1	2	3	4	5	6	7	8
н540У	—	—	404 095,86	1 312 853,25	Метод спутниковых геодезических измерений (определений)	$\sqrt{(0,08^2 + 0,06^2)} = 0,10$	—
н541У	—	—	404 071,25	1 312 853,09			
н542У	—	—	404 074,68	1 312 800,37			
н543У	—	—	404 087,27	1 312 800,64			
н544У	—	—	404 102,97	1 312 801,96			
н545У	—	—	404 102,47	1 312 806,54			
н546У	—	—	404 102,87	1 312 820,13			
н547У	—	—	404 105,07	1 312 853,31			
н540У	—	—	404 095,86	1 312 853,25			

2. Сведения о частях границ уточняемого земельного участка с кадастровым номером 34:13:020001:309 :

Обозначение части границ		Горизонтальное проложение (S), м	Описание прохождения части границ	Сведения о согласовании местоположения границ (согласовано/спорное)
от т.	до т.			
1	2	3	4	5
н540У	н541У	24,61	—	согласовано
н541У	н542У	52,83		

1	2	3	4	5
н542У	н543У	12,59	—	согласовано
н543У	н544У	15,76		
н544У	н545У	4,61		
н545У	н546У	13,60		
н546У	н547У	33,25		
н547У	н540У	9,21		

3. Сведения о характеристиках уточняемого земельного участка с кадастровым номером 34:13:020001:309 :

№ п/п	Наименование характеристики земельного участка	Значение характеристики
1	2	3
1.	Адрес земельного участка	—
1.1.	Сведения о местоположении земельного участка (при отсутствии адреса) в структурированном в соответствии с федеральной информационной адресной системой виде	Российская Федерация, Волгоградская область, Котельниковский р-н, Генераловский х, Ленина ул, д 20
1.2.	Дополнительные сведения о местоположении земельного участка	—
2.	Площадь земельного участка ± величина погрешности определения (вычисления) площади ($P \pm \Delta P$), м ²	1 597 ± 14,00
3.	Формула, примененная для вычисления предельной погрешности определения площади земельного участка, с подставленными значениями и итоговые (вычисленные) значения	$3,5*0,10*\sqrt{(1\ 597,00)} = 14$
4.	Площадь земельного участка согласно сведениям Единого государственного реестра недвижимости ($P_{\text{кад}}$), м ²	1 600,00
5.	Оценка расхождения P и $P_{\text{кад}}$ ($P - P_{\text{кад}}$), м ²	3
6.	Предельный минимальный и максимальный размеры земельного участка ($P_{\text{мин}}$ и $P_{\text{макс}}$), м ²	$P_{\text{мин}} = 400$ $P_{\text{макс}} = 2\ 500$
7.	Вид (виды) разрешенного использования	для ведения личного подсобного хозяйства
7.1.	Дополнительные сведения об использовании земельного участка	—
8.	Кадастровый или иной государственный учетный номер (инвентарный) здания, сооружения, объекта незавершенного строительства, расположенного на земельном участке	34:00:000000:18044
9.	Сведения о земельных участках (землях общего пользования, территории общего пользования), посредством которых обеспечивается доступ	Земли общего пользования
10.	Иные сведения	—

4. Пояснения к сведениям об уточняемом земельном участке с кадастровым номером 34:13:020001:309 :

1. —

1. Сведения о характерных точках границ уточняемого земельного участка с кадастровым номером 34:13:020001:312 :

Система координат МСК-34, зона 1 Зона № 1

Обозначение характерных точек границ	Координаты, м				Метод определения координат	Формулы, примененные для расчета средней квадратической погрешности определения координат характерных точек границ (Mt), с подставленными в такие формулы значениями и итоговые (вычисленные) значения Mt, м	Описание закрепления точки
	содержатся в Едином государственном реестре недвижимости		определены в результате выполнения комплексных кадастровых работ				
	X	Y	X	Y			
1	2	3	4	5	6	7	8
н1309У	—	—	404 028,86	1 312 961,51	Метод спутниковых геодезических измерений (определений)	$\sqrt{(0,08^2 + 0,06^2)} = 0,10$	—
н1310У	—	—	404 080,19	1 312 966,07			
н1311У	—	—	404 080,00	1 312 968,40			
н1312У	—	—	404 079,43	1 312 975,43			
н1313У	—	—	404 078,29	1 312 992,95			
н1314У	—	—	404 078,27	1 312 995,70			
н1315У	—	—	404 053,43	1 312 994,74			
н1316У	—	—	404 033,61	1 312 992,70			
н1317У	—	—	404 025,68	1 312 991,51			
н1309У	—	—	404 028,86	1 312 961,51			

2. Сведения о частях границ уточняемого земельного участка с кадастровым номером 34:13:020001:312 :

Обозначение части границ		Горизонтальное проложение (S), м	Описание прохождения части границ	Сведения о согласовании местоположения границ (согласовано/спорное)
от т.	до т.			
1	2	3	4	5
н1309У	н1310У	51,53	—	согласовано
н1310У	н1311У	2,34		
н1311У	н1312У	7,05		
н1312У	н1313У	17,56		
н1313У	н1314У	2,75		
н1314У	н1315У	24,86		
н1315У	н1316У	19,92		
н1316У	н1317У	8,02		
н1317У	н1309У	30,17		

3. Сведения о характеристиках уточняемого земельного участка с кадастровым номером 34:13:020001:312 :

№ п/п	Наименование характеристики земельного участка	Значение характеристики
1	2	3
1.	Адрес земельного участка	—
1.1.	Сведения о местоположении земельного участка (при отсутствии адреса) в структурированном в соответствии с федеральной информационной адресной системой виде	Российская Федерация, Волгоградская область, Котельниковский р-н, Генераловский х, Советская ул, д 25
1.2.	Дополнительные сведения о местоположении земельного участка	—
2.	Площадь земельного участка ± величина погрешности определения (вычисления) площади ($P \pm \Delta P$), м ²	1 587 ± 14,00
3.	Формула, примененная для вычисления предельной погрешности определения площади земельного участка, с подставленными значениями и итоговые (вычисленные) значения	$3,5 * 0,10 * \sqrt{(1\ 587,00)} = 14$
4.	Площадь земельного участка согласно сведениям Единого государственного реестра недвижимости (Ркад), м ²	1 601,00
5.	Оценка расхождения Р и Ркад ($P - P_{кад}$), м ²	14
6.	Предельный минимальный и максимальный размеры земельного участка (Рмин и Рмакс), м ²	Рмин = 400 Рмакс = 2 500
7.	Вид (виды) разрешенного использования	для ведения личного подсобного хозяйства
7.1.	Дополнительные сведения об использовании земельного участка	—

1	2	3
8.	Кадастровый или иной государственный учетный номер (инвентарный) здания, сооружения, объекта незавершенного строительства, расположенного на земельном участке	34:13:020001:769
9.	Сведения о земельных участках (землях общего пользования, территории общего пользования), посредством которых обеспечивается доступ	Земли общего пользования
10.	Иные сведения	—

4. Пояснения к сведениям об уточняемом земельном участке с кадастровым номером 34:13:020001:312 :

1.	—
----	---

1. Сведения о характерных точках границ уточняемого земельного участка с кадастровым номером 34:13:020001:315 :
Система координат МСК-34, зона 1 Зона № 1

Обозначение характерных точек границ	Координаты, м				Метод определения координат	Формулы, примененные для расчета средней квадратической погрешности определения координат характерных точек границ (Mt), с подставленными в такие формулы значениями и итоговые (вычисленные) значения Mt, м	Описание закрепления точки
	содержатся в Едином государственном реестре недвижимости		определены в результате выполнения комплексных кадастровых работ				
	X	Y	X	Y			
1	2	3	4	5	6	7	8
н1060У	—	—	404 072,98	1 313 032,86	Метод спутниковых геодезических измерений (определений)	$\sqrt{(0,08^2 + 0,06^2)} = 0,10$	—
н1061У	—	—	404 073,44	1 313 039,09			
н1062У	—	—	404 071,52	1 313 062,61			
н1063У	—	—	404 043,58	1 313 060,62			
н1064У	—	—	404 021,57	1 313 058,98			
н1065У	—	—	404 023,95	1 313 025,20			
н1066У	—	—	404 041,86	1 313 028,51			

1	2	3	4	5	6	7	8
н1067У	—	—	404 050,86	1 313 030,17	Метод спутниковых геодезических измерений (определений)	$\sqrt{(0,08^2 + 0,06^2)} = 0,10$	—
н1068У	—	404 060,67	1 313 031,55				
н1060У	—	404 072,98	1 313 032,86				

2. Сведения о частях границ уточняемого земельного участка с кадастровым номером 34:13:020001:315 :

Обозначение части границ		Горизонтальное проложение (S), м	Описание прохождения части границ	Сведения о согласовании местоположения границ (согласовано/спорное)
от т.	до т.			
1	2	3	4	5
н1060У	н1061У	6,25	—	согласовано
н1061У	н1062У	23,60		
н1062У	н1063У	28,01		
н1063У	н1064У	22,07		
н1064У	н1065У	33,86		
н1065У	н1066У	18,21		
н1066У	н1067У	9,15		
н1067У	н1068У	9,91		
н1068У	н1060У	12,38		

3. Сведения о характеристиках уточняемого земельного участка с кадастровым номером 34:13:020001:315 :

№ п/п	Наименование характеристики земельного участка	Значение характеристики
1	2	3
1.	Адрес земельного участка	—
1.1.	Сведения о местоположении земельного участка (при отсутствии адреса) в структурированном в соответствии с федеральной информационной адресной системой виде	Российская Федерация, Волгоградская область, Котельниковский р-н, Генераловский х, Советская ул, д 19
1.2.	Дополнительные сведения о местоположении земельного участка	—
2.	Площадь земельного участка ± величина погрешности определения (вычисления) площади ($P \pm \Delta P$), м ²	1 574 ± 14,00
3.	Формула, примененная для вычисления предельной погрешности определения площади земельного участка, с подставленными значениями и итоговые (вычисленные) значения	$3,5 * 0,10 * \sqrt{(1 574,00)} = 14$

1	2	3
4.	Площадь земельного участка согласно сведениям Единого государственного реестра недвижимости (Ркад), м ²	1 600,00
5.	Оценка расхождения Р и Ркад (Р - Ркад), м ²	26
6.	Предельный минимальный и максимальный размеры земельного участка (Рмин и Рмакс), м ²	Рмин = 400 Рмакс = 2 500
7.	Вид (виды) разрешенного использования	для ведения личного подсобного хозяйства
7.1.	Дополнительные сведения об использовании земельного участка	—
8.	Кадастровый или иной государственный учетный номер (инвентарный) здания, сооружения, объекта незавершенного строительства, расположенного на земельном участке	34:13:020001:597
9.	Сведения о земельных участках (землях общего пользования, территории общего пользования), посредством которых обеспечивается доступ	Земли общего пользования
10.	Иные сведения	—

4. Пояснения к сведениям об уточняемом земельном участке с кадастровым номером 34:13:020001:315 :

1.	—
----	---

1. Сведения о характерных точках границ уточняемого земельного участка с кадастровым номером 34:13:020001:316 :
Система координат МСК-34, зона 1 Зона № 1

Обозначение характерных точек границ	Координаты, м				Метод определения координат	Формулы, примененные для расчета средней квадратической погрешности определения координат характерных точек границ (Mt), с подставленными в такие формулы значениями и итоговые (вычисленные) значения Mt, м	Описание закрепления точки
	содержатся в Едином государственном реестре недвижимости		определены в результате выполнения комплексных кадастровых работ				
	X	Y	X	Y			
1	2	3	4	5	6	7	8
н1163У	—	—	404 085,32	1 313 068,54	Метод спутниковых геодезических измерений (определений)	$\sqrt{(0,08^2 + 0,06^2)} = 0,10$	—
н1164У	—	—	404 086,17	1 313 085,69			
н1165У	—	—	404 085,83	1 313 094,08			

1	2	3	4	5	6	7	8
н1166У	—	—	404 085,09	1 313 112,45	Метод спутниковых геодезических измерений (определений)	$\sqrt{(0,08^2 + 0,06^2)} = 0,10$	—
н1167У	—	—	404 044,81	1 313 111,14			
н1168У	—	—	404 043,94	1 313 081,96			
н1169У	—	—	404 071,39	1 313 082,21			
н1062У	—	—	404 071,52	1 313 062,61			
н1170У	—	—	404 085,14	1 313 062,85			
н1163У	—	—	404 085,32	1 313 068,54			

2. Сведения о частях границ уточняемого земельного участка с кадастровым номером 34:13:020001:316 :

Обозначение части границ		Горизонтальное проложение (S), м	Описание прохождения части границ	Сведения о согласовании местоположения границ (согласовано/спорное)
от т.	до т.			
1	2	3	4	5
н1163У	н1164У	17,17	—	согласовано
н1164У	н1165У	8,40		
н1165У	н1166У	18,38		
н1166У	н1167У	40,30		
н1167У	н1168У	29,19		
н1168У	н1169У	27,45		
н1169У	н1062У	19,60		
н1062У	н1170У	13,62		
н1170У	н1163У	5,69		

3. Сведения о характеристиках уточняемого земельного участка с кадастровым номером 34:13:020001:316 :

№ п/п	Наименование характеристики земельного участка	Значение характеристики
1	2	3

1	2	3
1.	Адрес земельного участка	—
1.1.	Сведения о местоположении земельного участка (при отсутствии адреса) в структурированном в соответствии с федеральной информационной адресной системой виде	Российская Федерация, Волгоградская область, Котельниковский р-н, Генераловский х, Сулацкого ул, д 2
1.2.	Дополнительные сведения о местоположении земельного участка	—
2.	Площадь земельного участка ± величина погрешности определения (вычисления) площади ($P \pm \Delta P$), м ²	1 500 ± 14,00
3.	Формула, примененная для вычисления предельной погрешности определения площади земельного участка, с подставленными значениями и итоговые (вычисленные) значения	$3,5 * 0,10 * \sqrt{(1\ 500,00)} = 14$
4.	Площадь земельного участка согласно сведениям Единого государственного реестра недвижимости (Ркад), м ²	1 500,00
5.	Оценка расхождения P и Ркад ($P - P_{кад}$), м ²	0
6.	Предельный минимальный и максимальный размеры земельного участка (Рмин и Рмакс), м ²	Рмин = 400 Рмакс = 2 500
7.	Вид (виды) разрешенного использования	для ведения личного подсобного хозяйства
7.1.	Дополнительные сведения об использовании земельного участка	—
8.	Кадастровый или иной государственный учетный номер (инвентарный) здания, сооружения, объекта незавершенного строительства, расположенного на земельном участке	34:13:020004:61
9.	Сведения о земельных участках (землях общего пользования, территории общего пользования), посредством которых обеспечивается доступ	Земли общего пользования
10.	Иные сведения	—
4. Пояснения к сведениям об уточняемом земельном участке с кадастровым номером		34:13:020001:316 :
1.	—	—

1. Сведения о характерных точках границ уточняемого земельного участка с кадастровым номером 34:13:020001:317 :
 Система координат МСК-34, зона 1 Зона № 1

Обозначение характерных точек границ	Координаты, м				Метод определения координат	Формулы, примененные для расчета средней квадратической погрешности определения координат характерных точек границ (Mt), с подставленными в такие формулы значениями и итоговые (вычисленные) значения Mt, м	Описание закрепления точки
	содержатся в Едином государственном реестре недвижимости		определены в результате выполнения комплексных кадастровых работ				
	X	Y	X	Y			
1	2	3	4	5	6	7	8
н1159У	—	—	404 014,17	1 313 172,13	Метод спутниковых геодезических измерений (определений)	$\sqrt{(0,08^2 + 0,06^2)} = 0,10$	—
н1160У	—	—	404 017,25	1 313 132,06			
н1161У	—	—	404 058,75	1 313 134,84			
н1162У	—	—	404 053,31	1 313 178,17			
н1159У	—	—	404 014,17	1 313 172,13			

2. Сведения о частях границ уточняемого земельного участка с кадастровым номером 34:13:020001:317 :

Обозначение части границ		Горизонтальное проложение (S), м	Описание прохождения части границ	Сведения о согласовании местоположения границ (согласовано/спорное)
от т.	до т.			
1	2	3	4	5
н1159У	н1160У	40,19	—	согласовано
н1160У	н1161У	41,59		
н1161У	н1162У	43,67		
н1162У	н1159У	39,60		

3. Сведения о характеристиках уточняемого земельного участка с кадастровым номером 34:13:020001:317 :

№ п/п	Наименование характеристики земельного участка	Значение характеристики
1	2	3
1		

1	2	3
1.	Адрес земельного участка	—
1.1.	Сведения о местоположении земельного участка (при отсутствии адреса) в структурированном в соответствии с федеральной информационной адресной системой виде	Российская Федерация, Волгоградская область, Котельниковский р-н, Генераловский х, Сулацкого ул, д 1
1.2.	Дополнительные сведения о местоположении земельного участка	—
2.	Площадь земельного участка ± величина погрешности определения (вычисления) площади ($P \pm \Delta P$), м ²	1 700 ± 14,00
3.	Формула, примененная для вычисления предельной погрешности определения площади земельного участка, с подставленными значениями и итоговые (вычисленные) значения	$3,5 * 0,10 * \sqrt{(1\ 700,00)} = 14$
4.	Площадь земельного участка согласно сведениям Единого государственного реестра недвижимости (Ркад), м ²	1 700,00
5.	Оценка расхождения P и Ркад ($P - P_{кад}$), м ²	0
6.	Предельный минимальный и максимальный размеры земельного участка (Рмин и Рмакс), м ²	Рмин = 400 Рмакс = 2 500
7.	Вид (виды) разрешенного использования	для ведения личного подсобного хозяйства
7.1.	Дополнительные сведения об использовании земельного участка	—
8.	Кадастровый или иной государственный учетный номер (инвентарный) здания, сооружения, объекта незавершенного строительства, расположенного на земельном участке	—
9.	Сведения о земельных участках (землях общего пользования, территории общего пользования), посредством которых обеспечивается доступ	Земли общего пользования
10.	Иные сведения	—
4. Пояснения к сведениям об уточняемом земельном участке с кадастровым номером		34:13:020001:317 :
1.	—	—

1. Сведения о характерных точках границ уточняемого земельного участка с кадастровым номером 34:13:020001:320 :
 Система координат МСК-34, зона 1 Зона № 1

Обозначение характерных точек границ	Координаты, м				Метод определения координат	Формулы, примененные для расчета средней квадратической погрешности определения координат характерных точек границ (Mt), с подставленными в такие формулы значениями и итоговые (вычисленные) значения Mt, м	Описание закрепления точки
	содержатся в Едином государственном реестре недвижимости		определены в результате выполнения комплексных кадастровых работ				
	X	Y	X	Y			
1	2	3	4	5	6	7	8
н1136У	—	—	404 045,43	1 313 353,97	Метод спутниковых геодезических измерений (определений)	$\sqrt{(0,08^2 + 0,06^2)} = 0,10$	—
н1137У	—	—	404 035,30	1 313 353,06			
н1138У	—	—	404 005,33	1 313 349,87			
н1139У	—	—	404 005,71	1 313 342,51			
н1140У	—	—	404 007,38	1 313 314,64			
н1141У	—	—	404 048,75	1 313 316,40			
н1142У	—	—	404 046,14	1 313 339,30			
н1143У	—	—	404 045,99	1 313 347,12			
н1136У	—	—	404 045,43	1 313 353,97			

2. Сведения о частях границ уточняемого земельного участка с кадастровым номером 34:13:020001:320 :

Обозначение части границ		Горизонтальное проложение (S), м	Описание прохождения части границ	Сведения о согласовании местоположения границ (согласовано/спорное)
от т.	до т.			
1	2	3	4	5
н1136У	н1137У	10,17	—	согласовано
н1137У	н1138У	30,14		

1	2	3	4	5
н1138У	н1139У	7,37	—	согласовано
н1139У	н1140У	27,92		
н1140У	н1141У	41,41		
н1141У	н1142У	23,05		
н1142У	н1143У	7,82		
н1143У	н1136У	6,87		

3. Сведения о характеристиках уточняемого земельного участка с кадастровым номером 34:13:020001:320 :

№ п/п	Наименование характеристики земельного участка	Значение характеристики
1	2	3
1.	Адрес земельного участка	—
1.1.	Сведения о местоположении земельного участка (при отсутствии адреса) в структурированном в соответствии с федеральной информационной адресной системой виде	Российская Федерация, Волгоградская область, Котельниковский р-н, Генераловский х, Советская ул, д 7
1.2.	Дополнительные сведения о местоположении земельного участка	—
2.	Площадь земельного участка ± величина погрешности определения (вычисления) площади ($P \pm \Delta P$), м ²	1 485 ± 13,00
3.	Формула, примененная для вычисления предельной погрешности определения площади земельного участка, с подставленными значениями и итоговые (вычисленные) значения	$3,5*0,10*\sqrt{(1\ 485,00)} = 13$
4.	Площадь земельного участка согласно сведениям Единого государственного реестра недвижимости ($P_{\text{кад}}$), м ²	1 500,00
5.	Оценка расхождения P и $P_{\text{кад}}$ ($P - P_{\text{кад}}$), м ²	15
6.	Предельный минимальный и максимальный размеры земельного участка ($P_{\text{мин}}$ и $P_{\text{макс}}$), м ²	$P_{\text{мин}} = 400$ $P_{\text{макс}} = 2\ 500$
7.	Вид (виды) разрешенного использования	для ведения личного подсобного хозяйства
7.1.	Дополнительные сведения об использовании земельного участка	—
8.	Кадастровый или иной государственный учетный номер (инвентарный) здания, сооружения, объекта незавершенного строительства, расположенного на земельном участке	34:13:020001:822
9.	Сведения о земельных участках (землях общего пользования, территории общего пользования), посредством которых обеспечивается доступ	Земли общего пользования
10.	Иные сведения	—

4. Пояснения к сведениям об уточняемом земельном участке с кадастровым номером 34:13:020001:320 :

1. —

1. Сведения о характерных точках границ уточняемого земельного участка с кадастровым номером 34:13:020001:322 :

Система координат МСК-34, зона 1 Зона № 1

Обозначение характерных точек границ	Координаты, м				Метод определения координат	Формулы, примененные для расчета средней квадратической погрешности определения координат характерных точек границ (Mt), с подставленными в такие формулы значениями и итоговые (вычисленные) значения Mt, м	Описание закрепления точки
	содержатся в Едином государственном реестре недвижимости		определены в результате выполнения комплексных кадастровых работ				
	X	Y	X	Y			
1	2	3	4	5	6	7	8
н709У	—	—	404 046,76	1 313 413,43	Метод спутниковых геодезических измерений (определений)	$\sqrt{(0,08^2 + 0,06^2)} = 0,10$	—
н708У	—	—	404 043,75	1 313 442,33			
н1045У	—	—	403 994,85	1 313 441,89			
н1046У	—	—	403 996,25	1 313 407,48			
н1047У	—	—	404 010,10	1 313 409,37			
н1048У	—	—	404 023,43	1 313 410,75			
н1049У	—	—	404 045,12	1 313 413,13			
н709У	—	—	404 046,76	1 313 413,43			

2. Сведения о частях границ уточняемого земельного участка с кадастровым номером 34:13:020001:322 :

Обозначение части границ		Горизонтальное проложение (S), м	Описание прохождения части границ	Сведения о согласовании местоположения границ (согласовано/спорное)
от т.	до т.			
1	2	3	4	5
н709У	н708У	29,06	—	согласовано
н708У	н1045У	48,90		

1	2	3	4	5
н1045У	н1046У	34,44	—	согласовано
н1046У	н1047У	13,98		
н1047У	н1048У	13,40		
н1048У	н1049У	21,82		
н1049У	н709У	1,67		

3. Сведения о характеристиках уточняемого земельного участка с кадастровым номером 34:13:020001:322 :

№ п/п	Наименование характеристики земельного участка	Значение характеристики
1	2	3
1.	Адрес земельного участка	—
1.1.	Сведения о местоположении земельного участка (при отсутствии адреса) в структурированном в соответствии с федеральной информационной адресной системой виде	Российская Федерация, Волгоградская область, Котельниковский р-н, Генераловский х, Советская ул, д 1
1.2.	Дополнительные сведения о местоположении земельного участка	—
2.	Площадь земельного участка ± величина погрешности определения (вычисления) площади ($P \pm \Delta P$), м ²	1 577 ± 14,00
3.	Формула, примененная для вычисления предельной погрешности определения площади земельного участка, с подставленными значениями и итоговые (вычисленные) значения	$3,5*0,10*\sqrt{(1\ 577,00)} = 14$
4.	Площадь земельного участка согласно сведениям Единого государственного реестра недвижимости (Ркад), м ²	1 600,00
5.	Оценка расхождения Р и Ркад ($P - P_{кад}$), м ²	23
6.	Предельный минимальный и максимальный размеры земельного участка (Рмин и Рмакс), м ²	Рмин = 400 Рмакс = 2 500
7.	Вид (виды) разрешенного использования	для ведения личного подсобного хозяйства
7.1.	Дополнительные сведения об использовании земельного участка	—
8.	Кадастровый или иной государственный учетный номер (инвентарный) здания, сооружения, объекта незавершенного строительства, расположенного на земельном участке	34:13:020001:904; 34:13:020001:448
9.	Сведения о земельных участках (землях общего пользования, территории общего пользования), посредством которых обеспечивается доступ	Земли общего пользования
10.	Иные сведения	—

4. Пояснения к сведениям об уточняемом земельном участке с кадастровым номером 34:13:020001:322 :

1.	—			
----	---	--	--	--

1. Сведения о характерных точках границ уточняемого земельного участка с кадастровым номером 34:13:020001:324 :
Система координат МСК-34, зона 1 Зона № 1

Обозначение характерных точек границ	Координаты, м				Метод определения координат	Формулы, примененные для расчета средней квадратической погрешности определения координат характерных точек границ (Mt), с подставленными в такие формулы значениями и итоговые (вычисленные) значения Mt, м	Описание закрепления точки
	содержатся в Едином государственном реестре недвижимости		определены в результате выполнения комплексных кадастровых работ				
	X	Y	X	Y			
1	2	3	4	5	6	7	8
н1127У	—	—	403 967,94	1 313 371,11	Метод спутниковых геодезических измерений (определений)	$\sqrt{(0,08^2 + 0,06^2)} = 0,10$	—
н1069У	—	—	403 966,52	1 313 400,18			
н1077У	—	—	403 920,24	1 313 397,10			
н1128У	—	—	403 909,72	1 313 395,25			
н1129У	—	—	403 911,31	1 313 381,82			
н1130У	—	—	403 917,51	1 313 383,13			
н1131У	—	—	403 920,28	1 313 364,90			
н1132У	—	—	403 925,80	1 313 365,38			
н1127У	—	—	403 967,94	1 313 371,11			

2. Сведения о частях границ уточняемого земельного участка с кадастровым номером 34:13:020001:324 :

Обозначение части границ		Горизонтальное проложение (S), м	Описание прохождения части границ	Сведения о согласовании местоположения границ (согласовано/спорное)
от т.	до т.			
1	2	3	4	5
н1127У	н1069У	29,10	—	согласовано

1	2	3	4	5
н1069У	н1077У	46,38	—	согласовано
н1077У	н1128У	10,68		
н1128У	н1129У	13,52		
н1129У	н1130У	6,34		
н1130У	н1131У	18,44		
н1131У	н1132У	5,54		
н1132У	н1127У	42,53		

3. Сведения о характеристиках уточняемого земельного участка с кадастровым номером 34:13:020001:324 :

№ п/п	Наименование характеристики земельного участка	Значение характеристики
1	2	3
1.	Адрес земельного участка	—
1.1.	Сведения о местоположении земельного участка (при отсутствии адреса) в структурированном в соответствии с федеральной информационной адресной системой виде	Российская Федерация, Волгоградская область, Котельниковский р-н, Генераловский х, Советская ул, д 4
1.2.	Дополнительные сведения о местоположении земельного участка	—
2.	Площадь земельного участка ± величина погрешности определения (вычисления) площади ($P \pm \Delta P$), м ²	1 606 ± 14,00
3.	Формула, примененная для вычисления предельной погрешности определения площади земельного участка, с подставленными значениями и итоговые (вычисленные) значения	$3,5 * 0,10 * \sqrt{(1\ 606,00)} = 14$
4.	Площадь земельного участка согласно сведениям Единого государственного реестра недвижимости (Ркад), м ²	1 300,00
5.	Оценка расхождения Р и Ркад ($P - P_{кад}$), м ²	306
6.	Предельный минимальный и максимальный размеры земельного участка (Рмин и Рмакс), м ²	Рмин = 400 Рмакс = 2 500
7.	Вид (виды) разрешенного использования	для ведения личного подсобного хозяйства
7.1.	Дополнительные сведения об использовании земельного участка	—
8.	Кадастровый или иной государственный учетный номер (инвентарный) здания, сооружения, объекта незавершенного строительства, расположенного на земельном участке	34:13:020001:439
9.	Сведения о земельных участках (землях общего пользования, территории общего пользования), посредством которых обеспечивается доступ	Земли общего пользования

1	2	3
10.	Иные сведения	—

4. Пояснения к сведениям об уточняемом земельном участке с кадастровым номером 34:13:020001:324 :

1.	—
----	---

1. Сведения о характерных точках границ уточняемого земельного участка с кадастровым номером 34:13:020001:328 :
Система координат МСК-34, зона 1 Зона № 1

Обозначение характерных точек границ	Координаты, м				Метод определения координат	Формулы, примененные для расчета средней квадратической погрешности определения координат характерных точек границ (Mt), с подставленными в такие формулы значениями и итоговые (вычисленные) значения Mt, м	Описание закрепления точки
	содержатся в Едином государственном реестре недвижимости		определены в результате выполнения комплексных кадастровых работ				
	X	Y	X	Y			
1	2	3	4	5	6	7	8
н1269У	—	—	403 872,94	1 312 991,00	Метод спутниковых геодезических измерений (определений)	$\sqrt{(0,08^2 + 0,06^2)} = 0,10$	—
н1270У	—	—	403 828,94	1 312 986,60			
н1271У	—	—	403 833,00	1 312 952,39			
н593У	—	—	403 850,94	1 312 954,72			
н1272У	—	—	403 877,77	1 312 959,08			
н1269У	—	—	403 872,94	1 312 991,00			

2. Сведения о частях границ уточняемого земельного участка с кадастровым номером 34:13:020001:328 :

Обозначение части границ		Горизонтальное проложение (S), м	Описание прохождения части границ	Сведения о согласовании местоположения границ (согласовано/спорное)
от т.	до т.			
1	2	3	4	5
н1269У	н1270У	44,22	—	согласовано
н1270У	н1271У	34,45		
н1271У	н593У	18,09		

1	2	3	4	5
н593У	н1272У	27,18	—	согласовано
н1272У	н1269У	32,28		

3. Сведения о характеристиках уточняемого земельного участка с кадастровым номером 34:13:020001:328 :

№ п/п	Наименование характеристики земельного участка	Значение характеристики
1	2	3
1.	Адрес земельного участка	—
1.1.	Сведения о местоположении земельного участка (при отсутствии адреса) в структурированном в соответствии с федеральной информационной адресной системой виде	Российская Федерация, Волгоградская область, Котельниковский р-н, Генераловский х, Южная ул, д 6
1.2.	Дополнительные сведения о местоположении земельного участка	—
2.	Площадь земельного участка ± величина погрешности определения (вычисления) площади ($P \pm \Delta P$), м ²	1 500 ± 14,00
3.	Формула, примененная для вычисления предельной погрешности определения площади земельного участка, с подставленными значениями и итоговые (вычисленные) значения	$3,5 * 0,10 * \sqrt{(1\ 500,00)} = 14$
4.	Площадь земельного участка согласно сведениям Единого государственного реестра недвижимости (Ркад), м ²	1 500,00
5.	Оценка расхождения Р и Ркад ($P - P_{кад}$), м ²	0
6.	Предельный минимальный и максимальный размеры земельного участка (Рмин и Рмакс), м ²	Рмин = 400 Рмакс = 2 500
7.	Вид (виды) разрешенного использования	для ведения личного подсобного хозяйства
7.1.	Дополнительные сведения об использовании земельного участка	—
8.	Кадастровый или иной государственный учетный номер (инвентарный) здания, сооружения, объекта незавершенного строительства, расположенного на земельном участке	34:13:020001:522
9.	Сведения о земельных участках (землях общего пользования, территории общего пользования), посредством которых обеспечивается доступ	Земли общего пользования
10.	Иные сведения	—

4. Пояснения к сведениям об уточняемом земельном участке с кадастровым номером 34:13:020001:328 :

1.	—
----	---

1. Сведения о характерных точках границ уточняемого земельного участка с кадастровым номером 34:13:020001:329 :
 Система координат МСК-34, зона 1 Зона № 1

Обозначение характерных точек границ	Координаты, м				Метод определения координат	Формулы, примененные для расчета средней квадратической погрешности определения координат характерных точек границ (Mt), с подставленными в такие формулы значениями и итоговые (вычисленные) значения Mt, м	Описание закрепления точки
	содержатся в Едином государственном реестре недвижимости		определены в результате выполнения комплексных кадастровых работ				
	X	Y	X	Y			
1	2	3	4	5	6	7	8
н590У	—	—	403 818,61	1 312 905,09	Метод спутниковых геодезических измерений (определений)	$\sqrt{(0,08^2 + 0,06^2)} = 0,10$	—
н591У	—	—	403 857,62	1 312 909,80			
н592У	—	—	403 856,41	1 312 919,36			
н593У	—	—	403 850,94	1 312 954,72			
н594У	—	—	403 813,15	1 312 949,81			
н590У	—	—	403 818,61	1 312 905,09			

2. Сведения о частях границ уточняемого земельного участка с кадастровым номером 34:13:020001:329 :

Обозначение части границ		Горизонтальное проложение (S), м	Описание прохождения части границ	Сведения о согласовании местоположения границ (согласовано/спорное)
от т.	до т.			
1	2	3	4	5
н590У	н591У	39,29	—	согласовано
н591У	н592У	9,64		
н592У	н593У	35,78		
н593У	н594У	38,11		
н594У	н590У	45,05		

3. Сведения о характеристиках уточняемого земельного участка с кадастровым номером 34:13:020001:329 :

№ п/п	Наименование характеристики земельного участка	Значение характеристики
1	2	3
1		

1	2	3
1.	Адрес земельного участка	—
1.1.	Сведения о местоположении земельного участка (при отсутствии адреса) в структурированном в соответствии с федеральной информационной адресной системой виде	Российская Федерация, Волгоградская область, Котельниковский р-н, Генераловский х, Ленина ул, д 9
1.2.	Дополнительные сведения о местоположении земельного участка	—
2.	Площадь земельного участка ± величина погрешности определения (вычисления) площади ($P \pm \Delta P$), м ²	1 755 ± 15,00
3.	Формула, примененная для вычисления предельной погрешности определения площади земельного участка, с подставленными значениями и итоговые (вычисленные) значения	$3,5 * 0,10 * \sqrt{(1\ 755,00)} = 15$
4.	Площадь земельного участка согласно сведениям Единого государственного реестра недвижимости (Ркад), м ²	1 500,00
5.	Оценка расхождения P и Ркад (P - Ркад), м ²	255
6.	Предельный минимальный и максимальный размеры земельного участка (Рмин и Рмакс), м ²	Рмин = 400 Рмакс = 2 500
7.	Вид (виды) разрешенного использования	для ведения личного подсобного хозяйства
7.1.	Дополнительные сведения об использовании земельного участка	—
8.	Кадастровый или иной государственный учетный номер (инвентарный) здания, сооружения, объекта незавершенного строительства, расположенного на земельном участке	34:13:020001:645
9.	Сведения о земельных участках (землях общего пользования, территории общего пользования), посредством которых обеспечивается доступ	Земли общего пользования
10.	Иные сведения	—
4. Пояснения к сведениям об уточняемом земельном участке с кадастровым номером		34:13:020001:329 :
1.	—	—

1. Сведения о характерных точках границ уточняемого земельного участка с кадастровым номером 34:13:020001:331 : Система координат МСК-34, зона 1 Зона № 1

Обозначение характерных точек границ	Координаты, м				Метод определения координат	Формулы, примененные для расчета средней квадратической погрешности определения координат характерных точек границ (Mt), с подставленными в такие формулы значениями и итоговые (вычисленные) значения Mt, м	Описание закрепления точки
	содержатся в Едином государственном реестре недвижимости		определены в результате выполнения комплексных кадастровых работ				
	X	Y	X	Y			
1	2	3	4	5	6	7	8
н573У	—	—	403 712,80	1 312 945,84	Метод спутниковых геодезических измерений (определений)	$\sqrt{(0,08^2 + 0,06^2)} = 0,10$	—
н572У	—	—	403 712,96	1 312 920,32			
н571У	—	—	403 714,49	1 312 888,89			
н580У	—	—	403 741,64	1 312 893,80			
н581У	—	—	403 738,56	1 312 948,31			
н573У	—	—	403 712,80	1 312 945,84			

2. Сведения о частях границ уточняемого земельного участка с кадастровым номером 34:13:020001:331 :

Обозначение части границ		Горизонтальное проложение (S), м	Описание прохождения части границ	Сведения о согласовании местоположения границ (согласовано/спорное)
от т.	до т.			
1	2	3	4	5
н573У	н572У	25,52	—	согласовано
н572У	н571У	31,47		
н571У	н580У	27,59		
н580У	н581У	54,60		
н581У	н573У	25,88		

3. Сведения о характеристиках уточняемого земельного участка с кадастровым номером 34:13:020001:331 :

№ п/п	Наименование характеристики земельного участка	Значение характеристики
1	2	3
1		

1	2	3
1.	Адрес земельного участка	—
1.1.	Сведения о местоположении земельного участка (при отсутствии адреса) в структурированном в соответствии с федеральной информационной адресной системой виде	Российская Федерация, Волгоградская область, Котельниковский р-н, Генераловский х, Ленина ул, д 5
1.2.	Дополнительные сведения о местоположении земельного участка	—
2.	Площадь земельного участка ± величина погрешности определения (вычисления) площади ($P \pm \Delta P$), м ²	1 500 ± 14,00
3.	Формула, примененная для вычисления предельной погрешности определения площади земельного участка, с подставленными значениями и итоговые (вычисленные) значения	$3,5 * 0,10 * \sqrt{(1\ 500,00)} = 14$
4.	Площадь земельного участка согласно сведениям Единого государственного реестра недвижимости (Ркад), м ²	1 500,00
5.	Оценка расхождения Р и Ркад ($P - P_{кад}$), м ²	0
6.	Предельный минимальный и максимальный размеры земельного участка (Рмин и Рмакс), м ²	Рмин = 400 Рмакс = 2 500
7.	Вид (виды) разрешенного использования	для ведения личного подсобного хозяйства
7.1.	Дополнительные сведения об использовании земельного участка	—
8.	Кадастровый или иной государственный учетный номер (инвентарный) здания, сооружения, объекта незавершенного строительства, расположенного на земельном участке	—
9.	Сведения о земельных участках (землях общего пользования, территории общего пользования), посредством которых обеспечивается доступ	Земли общего пользования
10.	Иные сведения	—
4. Пояснения к сведениям об уточняемом земельном участке с кадастровым номером		34:13:020001:331 :
1.	—	—

1. Сведения о характерных точках границ уточняемого земельного участка с кадастровым номером 34:13:020001:332 :
 Система координат МСК-34, зона 1 Зона № 1

Обозначение характерных точек границ	Координаты, м				Метод определения координат	Формулы, примененные для расчета средней квадратической погрешности определения координат характерных точек границ (Mt), с подставленными в такие формулы значениями и итоговые (вычисленные) значения Mt, м	Описание закрепления точки
	содержатся в Едином государственном реестре недвижимости		определены в результате выполнения комплексных кадастровых работ				
	X	Y	X	Y			
1	2	3	4	5	6	7	8
н522У	—	—	403 674,87	1 312 942,34	Метод спутниковых геодезических измерений (определений)	$\sqrt{(0,08^2 + 0,06^2)} = 0,10$	—
н521У	—	—	403 682,93	1 312 887,24			
н568У	—	—	403 706,76	1 312 887,61			
н569У	—	—	403 706,96	1 312 883,20			
н570У	—	—	403 714,85	1 312 883,82			
н571У	—	—	403 714,49	1 312 888,89			
н572У	—	—	403 712,96	1 312 920,32			
н573У	—	—	403 712,80	1 312 945,84			
н574У	—	—	403 703,28	1 312 945,12			
н575У	—	—	403 703,04	1 312 950,80			
н576У	—	—	403 696,80	1 312 950,48			
н577У	—	—	403 691,68	1 312 951,68			

1	2	3	4	5	6	7	8
н578У	—	—	403 684,48	1 312 949,84	Метод спутниковых геодезических измерений (определений)	$\sqrt{(0,08^2 + 0,06^2)} = 0,10$	—
н579У	—	—	403 685,20	1 312 947,04			
н522У	—	—	403 674,87	1 312 942,34			

2. Сведения о частях границ уточняемого земельного участка с кадастровым номером 34:13:020001:332 :

Обозначение части границ		Горизонтальное проложение (S), м	Описание прохождения части границ	Сведения о согласовании местоположения границ (согласовано/спорное)
от т.	до т.			
1	2	3	4	5
н522У	н521У	55,69	—	согласовано
н521У	н568У	23,83		
н568У	н569У	4,41		
н569У	н570У	7,91		
н570У	н571У	5,08		
н571У	н572У	31,47		
н572У	н573У	25,52		
н573У	н574У	9,55		
н574У	н575У	5,69		
н575У	н576У	6,25		
н576У	н577У	5,26		
н577У	н578У	7,43		
н578У	н579У	2,89		
н579У	н522У	11,35		

3. Сведения о характеристиках уточняемого земельного участка с кадастровым номером 34:13:020001:332 :

№ п/п	Наименование характеристики земельного участка	Значение характеристики
1	2	3
1.	Адрес земельного участка	—
1.1.	Сведения о местоположении земельного участка (при отсутствии адреса) в структурированном в соответствии с федеральной информационной адресной системой виде	Российская Федерация, Волгоградская область, Котельниковский р-н, Генераловский х, Ленина ул, д 3
1.2.	Дополнительные сведения о местоположении земельного участка	—

1	2	3	4	5	6	7	8
н521У	—	—	403 682,93	1 312 887,24	Метод спутниковых геодезических измерений (определений)	$\sqrt{(0,08^2 + 0,06^2)} = 0,10$	—
н522У	—	—	403 674,87	1 312 942,34			
н523У	—	—	403 651,56	1 312 937,84			
н524У	—	—	403 658,59	1 312 885,72			
н521У	—	—	403 682,93	1 312 887,24			

2. Сведения о частях границ уточняемого земельного участка с кадастровым номером 34:13:020001:333 :

Обозначение части границ		Горизонтальное проложение (S), м	Описание прохождения части границ	Сведения о согласовании местоположения границ (согласовано/спорное)
от т.	до т.			
1	2	3	4	5
н521У	н522У	55,69	—	согласовано
н522У	н523У	23,74		
н523У	н524У	52,59		
н524У	н521У	24,39		

3. Сведения о характеристиках уточняемого земельного участка с кадастровым номером 34:13:020001:333 :

№ п/п	Наименование характеристики земельного участка	Значение характеристики
1	2	3
1.	Адрес земельного участка	—
1.1.	Сведения о местоположении земельного участка (при отсутствии адреса) в структурированном в соответствии с федеральной информационной адресной системой виде	Российская Федерация, Волгоградская область, Котельниковский р-н, Генераловский х, Ленина ул, д 1
1.2.	Дополнительные сведения о местоположении земельного участка	—
2.	Площадь земельного участка ± величина погрешности определения (вычисления) площади ($P \pm \Delta P$), м ²	1 300 ± 13,00
3.	Формула, примененная для вычисления предельной погрешности определения площади земельного участка, с подставленными значениями и итоговые (вычисленные) значения	$3,5 * 0,10 * \sqrt{(1\ 300,00)} = 13$
4.	Площадь земельного участка согласно сведениям Единого государственного реестра недвижимости (Ркад), м ²	1 300,00

1	2	3
5.	Оценка расхождения Р и Ркад (Р - Ркад), м ²	0
6.	Предельный минимальный и максимальный размеры земельного участка (Рмин и Рмакс), м ²	Рмин = 400 Рмакс = 2 500
7.	Вид (виды) разрешенного использования	для ведения личного подсобного хозяйства
7.1.	Дополнительные сведения об использовании земельного участка	—
8.	Кадастровый или иной государственный учетный номер (инвентарный) здания, сооружения, объекта незавершенного строительства, расположенного на земельном участке	—
9.	Сведения о земельных участках (землях общего пользования, территории общего пользования), посредством которых обеспечивается доступ	Земли общего пользования
10.	Иные сведения	—

4. Пояснения к сведениям об уточняемом земельном участке с кадастровым номером 34:13:020001:333 :

1.	—
----	---

1. Сведения о характерных точках границ уточняемого земельного участка с кадастровым номером 34:13:020001:337 :

Система координат МСК-34, зона 1 Зона № 1

Обозначение характерных точек границ	Координаты, м				Метод определения координат	Формулы, примененные для расчета средней квадратической погрешности определения координат характерных точек границ (Mt), с подставленными в такие формулы значениями и итоговые (вычисленные) значения Mt, м	Описание закрепления точки
	содержатся в Едином государственном реестре недвижимости		определены в результате выполнения комплексных кадастровых работ				
	X	Y	X	Y			
1	2	3	4	5	6	7	8
н582У	—	—	403 764,76	1 312 783,83	Метод спутниковых геодезических измерений (определений)	$\sqrt{(0,08^2 + 0,06^2)} = 0,10$	—
н583У	—	—	403 764,65	1 312 790,83			
н584У	—	—	403 764,19	1 312 819,55			
н585У	—	—	403 764,16	1 312 830,54			

1	2	3	4	5	6	7	8
н586У	—	—	403 764,64	1 312 836,28	Метод спутниковых геодезических измерений (определений)	$\sqrt{(0,08^2 + 0,06^2)} = 0,10$	—
н587У	—	—	403 729,83	1 312 833,75			
н588У	—	—	403 729,72	1 312 810,05			
н589У	—	—	403 731,53	1 312 783,15			
н582У	—	—	403 764,76	1 312 783,83			

2. Сведения о частях границ уточняемого земельного участка с кадастровым номером 34:13:020001:337 :

Обозначение части границ		Горизонтальное проложение (S), м	Описание прохождения части границ	Сведения о согласовании местоположения границ (согласовано/спорное)
от т.	до т.			
1	2	3	4	5
н582У	н583У	7,00	—	согласовано
н583У	н584У	28,72		
н584У	н585У	10,99		
н585У	н586У	5,76		
н586У	н587У	34,90		
н587У	н588У	23,70		
н588У	н589У	26,96		
н589У	н582У	33,24		

3. Сведения о характеристиках уточняемого земельного участка с кадастровым номером 34:13:020001:337 :

№ п/п	Наименование характеристики земельного участка	Значение характеристики
1	2	3
1.	Адрес земельного участка	—
1.1.	Сведения о местоположении земельного участка (при отсутствии адреса) в структурированном в соответствии с федеральной информационной адресной системой виде	Российская Федерация, Волгоградская область, Котельниковский р-н, Генераловский х, Ленина ул, д 6
1.2.	Дополнительные сведения о местоположении земельного участка	—
2.	Площадь земельного участка ± величина погрешности определения (вычисления) площади ($P \pm \Delta P$), м ²	1 762 ± 15,00

1	2	3
3.	Формула, примененная для вычисления предельной погрешности определения площади земельного участка, с подставленными значениями и итоговые (вычисленные) значения	$3,5*0,10*\sqrt{(1\ 762,00)} = 15$
4.	Площадь земельного участка согласно сведениям Единого государственного реестра недвижимости (Ркад), м ²	1 500,00
5.	Оценка расхождения Р и Ркад (Р - Ркад), м ²	262
6.	Предельный минимальный и максимальный размеры земельного участка (Рмин и Рмакс), м ²	Рмин = 400 Рмакс = 2 500
7.	Вид (виды) разрешенного использования	для ведения личного подсобного хозяйства
7.1.	Дополнительные сведения об использовании земельного участка	—
8.	Кадастровый или иной государственный учетный номер (инвентарный) здания, сооружения, объекта незавершенного строительства, расположенного на земельном участке	—
9.	Сведения о земельных участках (землях общего пользования, территории общего пользования), посредством которых обеспечивается доступ	Земли общего пользования
10.	Иные сведения	—

4. Пояснения к сведениям об уточняемом земельном участке с кадастровым номером 34:13:020001:337 :

1.	—
----	---

1. Сведения о характерных точках границ уточняемого земельного участка с кадастровым номером 34:13:020001:339 :
Система координат МСК-34, зона 1 Зона № 1

Обозначение характерных точек границ	Координаты, м				Метод определения координат	Формулы, примененные для расчета средней квадратической погрешности определения координат характерных точек границ (Mt), с подставленными в такие формулы значениями и итоговые (вычисленные) значения Mt, м	Описание закрепления точки
	содержатся в Едином государственном реестре недвижимости		определены в результате выполнения комплексных кадастровых работ				
	X	Y	X	Y			
1	2	3	4	5	6	7	8
н525У	—	—	403 902,14	1 312 844,91	Метод спутниковых геодезических измерений (определений)	$\sqrt{(0,08^2 + 0,06^2)} = 0,10$	—

1	2	3	4	5	6	7	8
н526У	—	—	403 902,81	1 312 836,33	Метод спутниковых геодезических измерений (определений)	$\sqrt{(0,08^2 + 0,06^2)} = 0,10$	—
н527У	—	—	403 904,16	1 312 816,23			
н528У	—	—	403 904,21	1 312 813,92			
н529У	—	—	403 954,14	1 312 816,29			
н530У	—	—	403 952,68	1 312 846,84			
н525У	—	—	403 902,14	1 312 844,91			

2. Сведения о частях границ уточняемого земельного участка с кадастровым номером 34:13:020001:339 :

Обозначение части границ		Горизонтальное проложение (S), м	Описание прохождения части границ	Сведения о согласовании местоположения границ (согласовано/спорное)
от т.	до т.			
1	2	3	4	5
н525У	н526У	8,61	—	согласовано
н526У	н527У	20,15		
н527У	н528У	2,31		
н528У	н529У	49,99		
н529У	н530У	30,58		
н530У	н525У	50,58		

3. Сведения о характеристиках уточняемого земельного участка с кадастровым номером 34:13:020001:339 :

№ п/п	Наименование характеристики земельного участка	Значение характеристики
1	2	3
1.	Адрес земельного участка	—
1.1.	Сведения о местоположении земельного участка (при отсутствии адреса) в структурированном в соответствии с федеральной информационной адресной системой виде	Российская Федерация, Волгоградская область, Котельниковский р-н, Генераловский х, Ленина ул, д 14
1.2.	Дополнительные сведения о местоположении земельного участка	—
2.	Площадь земельного участка ± величина погрешности определения (вычисления) площади ($P \pm \Delta P$), м ²	1 547 ± 14,00

1	2	3
3.	Формула, примененная для вычисления предельной погрешности определения площади земельного участка, с подставленными значениями и итоговые (вычисленные) значения	$3,5*0,10*\sqrt{(1\ 547,00)} = 14$
4.	Площадь земельного участка согласно сведениям Единого государственного реестра недвижимости (Ркад), м ²	1 400,00
5.	Оценка расхождения Р и Ркад (Р - Ркад), м ²	147
6.	Предельный минимальный и максимальный размеры земельного участка (Рмин и Рмакс), м ²	Рмин = 400 Рмакс = 2 500
7.	Вид (виды) разрешенного использования	для ведения личного подсобного хозяйства
7.1.	Дополнительные сведения об использовании земельного участка	—
8.	Кадастровый или иной государственный учетный номер (инвентарный) здания, сооружения, объекта незавершенного строительства, расположенного на земельном участке	34:13:020001:536
9.	Сведения о земельных участках (землях общего пользования, территории общего пользования), посредством которых обеспечивается доступ	Земли общего пользования
10.	Иные сведения	—

4. Пояснения к сведениям об уточняемом земельном участке с кадастровым номером 34:13:020001:339 :

1.	—
----	---

1. Сведения о характерных точках границ уточняемого земельного участка с кадастровым номером 34:13:020001:340 :
Система координат МСК-34, зона 1 Зона № 1

Обозначение характерных точек границ	Координаты, м				Метод определения координат	Формулы, примененные для расчета средней квадратической погрешности определения координат характерных точек границ (Mt), с подставленными в такие формулы значениями и итоговые (вычисленные) значения Mt, м	Описание закрепления точки
	содержатся в Едином государственном реестре недвижимости		определены в результате выполнения комплексных кадастровых работ				
	X	Y	X	Y			
1	2	3	4	5	6	7	8
н93У	—	—	403 956,34	1 312 782,48	Метод спутниковых геодезических измерений (определений)	$\sqrt{(0,08^2 + 0,06^2)} = 0,10$	—

1	2	3	4	5	6	7	8
н1273У	—	—	403 955,21	1 312 792,75	Метод спутниковых геодезических измерений (определений)	$\sqrt{(0,08^2 + 0,06^2)} = 0,10$	—
н529У	—	—	403 954,14	1 312 816,29			
н528У	—	—	403 904,21	1 312 813,92			
н1274У	—	—	403 904,31	1 312 802,36			
н1275У	—	—	403 902,91	1 312 802,04			
н1276У	—	—	403 903,25	1 312 797,94			
н1277У	—	—	403 905,60	1 312 797,83			
н1278У	—	—	403 906,35	1 312 778,03			
н93У	—	—	403 956,34	1 312 782,48			

2. Сведения о частях границ уточняемого земельного участка с кадастровым номером 34:13:020001:340 :

Обозначение части границ		Горизонтальное проложение (S), м	Описание прохождения части границ	Сведения о согласовании местоположения границ (согласовано/спорное)
от т.	до т.			
1	2	3	4	5
н93У	н1273У	10,33	—	согласовано
н1273У	н529У	23,56		
н529У	н528У	49,99		
н528У	н1274У	11,56		
н1274У	н1275У	1,44		
н1275У	н1276У	4,11		
н1276У	н1277У	2,35		
н1277У	н1278У	19,81		
н1278У	н93У	50,19		

3. Сведения о характеристиках уточняемого земельного участка с кадастровым номером 34:13:020001:340 :

№ п/п	Наименование характеристики земельного участка	Значение характеристики
1	2	3

1	2	3
1.	Адрес земельного участка	—
1.1.	Сведения о местоположении земельного участка (при отсутствии адреса) в структурированном в соответствии с федеральной информационной адресной системой виде	Российская Федерация, Волгоградская область, Котельниковский р-н, Генераловский х, Южная ул, д 7
1.2.	Дополнительные сведения о местоположении земельного участка	—
2.	Площадь земельного участка ± величина погрешности определения (вычисления) площади ($P \pm \Delta P$), м ²	1 748 ± 15,00
3.	Формула, примененная для вычисления предельной погрешности определения площади земельного участка, с подставленными значениями и итоговые (вычисленные) значения	$3,5 * 0,10 * \sqrt{(1\ 748,00)} = 15$
4.	Площадь земельного участка согласно сведениям Единого государственного реестра недвижимости (Ркад), м ²	1 700,00
5.	Оценка расхождения Р и Ркад ($P - P_{кад}$), м ²	48
6.	Предельный минимальный и максимальный размеры земельного участка (Рмин и Рмакс), м ²	Рмин = 400 Рмакс = 2 500
7.	Вид (виды) разрешенного использования	для ведения личного подсобного хозяйства
7.1.	Дополнительные сведения об использовании земельного участка	—
8.	Кадастровый или иной государственный учетный номер (инвентарный) здания, сооружения, объекта незавершенного строительства, расположенного на земельном участке	34:13:020001:452
9.	Сведения о земельных участках (землях общего пользования, территории общего пользования), посредством которых обеспечивается доступ	Земли общего пользования
10.	Иные сведения	—
4. Пояснения к сведениям об уточняемом земельном участке с кадастровым номером		34:13:020001:340 :
1.	—	—

1. Сведения о характерных точках границ уточняемого земельного участка с кадастровым номером 34:13:020001:345 :
 Система координат МСК-34, зона 1 Зона № 1

Обозначение характерных точек границ	Координаты, м				Метод определения координат	Формулы, примененные для расчета средней квадратической погрешности определения координат характерных точек границ (Mt), с подставленными в такие формулы значениями и итоговые (вычисленные) значения Mt, м	Описание закрепления точки
	содержатся в Едином государственном реестре недвижимости		определены в результате выполнения комплексных кадастровых работ				
	X	Y	X	Y			
1	2	3	4	5	6	7	8
н511У	—	—	403 855,32	1 312 681,01	Метод спутниковых геодезических измерений (определений)	$\sqrt{(0,08^2 + 0,06^2)} = 0,10$	—
н512У	—	—	403 853,42	1 312 756,90			
н513У	—	—	403 836,09	1 312 754,21			
н514У	—	—	403 837,06	1 312 743,24			
н515У	—	—	403 838,36	1 312 708,33			
н516У	—	—	403 837,79	1 312 707,99			
н517У	—	—	403 838,13	1 312 704,88			
н518У	—	—	403 837,56	1 312 696,19			
н519У	—	—	403 837,61	1 312 686,84			
н520У	—	—	403 837,57	1 312 680,30			
н511У	—	—	403 855,32	1 312 681,01			

2. Сведения о частях границ уточняемого земельного участка с кадастровым номером 34:13:020001:345 :

Обозначение части границ		Горизонтальное проложение (S), м	Описание прохождения части границ	Сведения о согласовании местоположения границ (согласовано/спорное)
от т.	до т.			
1	2	3	4	5
н511У	н512У	75,91	—	согласовано
н512У	н513У	17,54		
н513У	н514У	11,01		
н514У	н515У	34,93		
н515У	н516У	0,66		
н516У	н517У	3,13		
н517У	н518У	8,71		
н518У	н519У	9,35		
н519У	н520У	6,54		
н520У	н511У	17,76		

3. Сведения о характеристиках уточняемого земельного участка с кадастровым номером 34:13:020001:345 :

№ п/п	Наименование характеристики земельного участка	Значение характеристики
1	2	3
1.	Адрес земельного участка	—
1.1.	Сведения о местоположении земельного участка (при отсутствии адреса) в структурированном в соответствии с федеральной информационной адресной системой виде	Российская Федерация, Волгоградская область, Котельниковский р-н, Генераловский х, Комарова ул, д 9/2
1.2.	Дополнительные сведения о местоположении земельного участка	—
2.	Площадь земельного участка ± величина погрешности определения (вычисления) площади ($P \pm \Delta P$), м ²	1 264 ± 12,00
3.	Формула, примененная для вычисления предельной погрешности определения площади земельного участка, с подставленными значениями и итоговые (вычисленные) значения	$3,5 * 0,10 * \sqrt{(1\ 264,00)} = 12$
4.	Площадь земельного участка согласно сведениям Единого государственного реестра недвижимости (Ркад), м ²	1 200,00
5.	Оценка расхождения Р и Ркад ($P - P_{кад}$), м ²	64
6.	Предельный минимальный и максимальный размеры земельного участка (Рмин и Рмакс), м ²	Рмин = 400 Рмакс = 2 500
7.	Вид (виды) разрешенного использования	для ведения личного подсобного хозяйства

1	2	3
7.1.	Дополнительные сведения об использовании земельного участка	—
8.	Кадастровый или иной государственный учетный номер (инвентарный) здания, сооружения, объекта незавершенного строительства, расположенного на земельном участке	34:13:020001:654
9.	Сведения о земельных участках (землях общего пользования, территории общего пользования), посредством которых обеспечивается доступ	Земли общего пользования
10.	Иные сведения	—

4. Пояснения к сведениям об уточняемом земельном участке с кадастровым номером 34:13:020001:345 :

1.	—
----	---

1. Сведения о характерных точках границ уточняемого земельного участка с кадастровым номером 34:13:020001:347 :
Система координат МСК-34, зона 1 Зона № 1

Обозначение характерных точек границ	Координаты, м				Метод определения координат	Формулы, примененные для расчета средней квадратической погрешности определения координат характерных точек границ (Mt), с подставленными в такие формулы значениями и итоговые (вычисленные) значения Mt, м	Описание закрепления точки
	содержатся в Едином государственном реестре недвижимости		определены в результате выполнения комплексных кадастровых работ				
	X	Y	X	Y			
1	2	3	4	5	6	7	8
н499У	—	—	403 802,05	1 312 679,93	Метод спутниковых геодезических измерений (определений)	$\sqrt{(0,08^2 + 0,06^2)} = 0,10$	—
н504У	—	—	403 823,35	1 312 680,05			
н505У	—	—	403 823,81	1 312 714,39			
н506У	—	—	403 823,78	1 312 720,65			
н507У	—	—	403 824,08	1 312 743,39			
н502У	—	—	403 801,55	1 312 743,39			

1	2	3	4	5	6	7	8
н501У	—	—	403 802,07	1 312 695,07	Метод спутниковых геодезических измерений (определений)	$\sqrt{(0,08^2 + 0,06^2)} = 0,10$	—
н500У	—	—	403 802,03	1 312 686,20			
н499У	—	—	403 802,05	1 312 679,93			

2. Сведения о частях границ уточняемого земельного участка с кадастровым номером 34:13:020001:347 :

Обозначение части границ		Горизонтальное проложение (S), м	Описание прохождения части границ	Сведения о согласовании местоположения границ (согласовано/спорное)
от т.	до т.			
1	2	3	4	5
н499У	н504У	21,30	—	согласовано
н504У	н505У	34,34		
н505У	н506У	6,26		
н506У	н507У	22,74		
н507У	н502У	22,53		
н502У	н501У	48,32		
н501У	н500У	8,87		
н500У	н499У	6,27		

3. Сведения о характеристиках уточняемого земельного участка с кадастровым номером 34:13:020001:347 :

№ п/п	Наименование характеристики земельного участка	Значение характеристики
1	2	3
1.	Адрес земельного участка	—
1.1.	Сведения о местоположении земельного участка (при отсутствии адреса) в структурированном в соответствии с федеральной информационной адресной системой виде	Российская Федерация, Волгоградская область, Котельниковский р-н, Генераловский х, Комарова ул, д 7/2
1.2.	Дополнительные сведения о местоположении земельного участка	—
2.	Площадь земельного участка ± величина погрешности определения (вычисления) площади ($P \pm \Delta P$), м ²	1 386 ± 13,00
3.	Формула, примененная для вычисления предельной погрешности определения площади земельного участка, с подставленными значениями и итоговые (вычисленные) значения	$3,5 * 0,10 * \sqrt{(1\ 386,00)} = 13$

1	2	3
4.	Площадь земельного участка согласно сведениям Единого государственного реестра недвижимости (Ркад), м ²	1 000,00
5.	Оценка расхождения Р и Ркад (Р - Ркад), м ²	386
6.	Предельный минимальный и максимальный размеры земельного участка (Рмин и Рмакс), м ²	Рмин = 400 Рмакс = 2 500
7.	Вид (виды) разрешенного использования	для ведения личного подсобного хозяйства
7.1.	Дополнительные сведения об использовании земельного участка	—
8.	Кадастровый или иной государственный учетный номер (инвентарный) здания, сооружения, объекта незавершенного строительства, расположенного на земельном участке	—
9.	Сведения о земельных участках (землях общего пользования, территории общего пользования), посредством которых обеспечивается доступ	Земли общего пользования
10.	Иные сведения	—

4. Пояснения к сведениям об уточняемом земельном участке с кадастровым номером 34:13:020001:347 :

1.	—
----	---

1. Сведения о характерных точках границ уточняемого земельного участка с кадастровым номером 34:13:020001:349 :
Система координат МСК-34, зона 1 Зона № 1

Обозначение характерных точек границ	Координаты, м				Метод определения координат	Формулы, примененные для расчета средней квадратической погрешности определения координат характерных точек границ (Mt), с подставленными в такие формулы значениями и итоговые (вычисленные) значения Mt, м	Описание закрепления точки
	содержатся в Едином государственном реестре недвижимости		определены в результате выполнения комплексных кадастровых работ				
	X	Y	X	Y			
1	2	3	4	5	6	7	8
н444У	—	—	403 782,72	1 312 679,46	Метод спутниковых геодезических измерений (определений)	$\sqrt{(0,08^2 + 0,06^2)} = 0,10$	—
н445У	—	—	403 784,26	1 312 740,84			
н446У	—	—	403 785,10	1 312 740,78			

1	2	3	4	5	6	7	8
н447У	—	—	403 785,29	1 312 743,66	Метод спутниковых геодезических измерений (определений)	$\sqrt{(0,08^2 + 0,06^2)} = 0,10$	—
н448У	—	—	403 784,57	1 312 757,37			
н449У	—	—	403 760,91	1 312 756,24			
н450У	—	—	403 761,49	1 312 744,17			
н451У	—	—	403 762,34	1 312 739,96			
н452У	—	—	403 763,55	1 312 725,61			
н453У	—	—	403 764,39	1 312 715,30			
н454У	—	—	403 764,67	1 312 711,24			
н455У	—	—	403 764,89	1 312 687,67			
н456У	—	—	403 764,40	1 312 679,48			
н457У	—	—	403 764,44	1 312 678,32			
н444У	—	—	403 782,72	1 312 679,46			

2. Сведения о частях границ уточняемого земельного участка с кадастровым номером 34:13:020001:349 :

Обозначение части границ		Горизонтальное проложение (S), м	Описание прохождения части границ	Сведения о согласовании местоположения границ (согласовано/спорное)
от т.	до т.			
1	2	3	4	5
н444У	н445У	61,40	—	согласовано
н445У	н446У	0,84		
н446У	н447У	2,89		
н447У	н448У	13,73		
н448У	н449У	23,69		
н449У	н450У	12,08		
н450У	н451У	4,29		

1	2	3	4	5
н451У	н452У	14,40	—	согласовано
н452У	н453У	10,34		
н453У	н454У	4,07		
н454У	н455У	23,57		
н455У	н456У	8,20		
н456У	н457У	1,16		
н457У	н444У	18,32		

3. Сведения о характеристиках уточняемого земельного участка с кадастровым номером 34:13:020001:349 :

№ п/п	Наименование характеристики земельного участка	Значение характеристики
1	2	3
1.	Адрес земельного участка	—
1.1.	Сведения о местоположении земельного участка (при отсутствии адреса) в структурированном в соответствии с федеральной информационной адресной системой виде	Российская Федерация, Волгоградская область, Котельниковский р-н, Генераловский х, Комарова ул, д 5/2
1.2.	Дополнительные сведения о местоположении земельного участка	—
2.	Площадь земельного участка ± величина погрешности определения (вычисления) площади ($P \pm \Delta P$), м ²	1 576 ± 14,00
3.	Формула, примененная для вычисления предельной погрешности определения площади земельного участка, с подставленными значениями и итоговые (вычисленные) значения	$3,5 * 0,10 * \sqrt{(1\ 576,00)} = 14$
4.	Площадь земельного участка согласно сведениям Единого государственного реестра недвижимости (Ркад), м ²	1 200,00
5.	Оценка расхождения Р и Ркад ($P - P_{кад}$), м ²	376
6.	Предельный минимальный и максимальный размеры земельного участка (Рмин и Рмакс), м ²	Рмин = 400 Рмакс = 2 500
7.	Вид (виды) разрешенного использования	для ведения личного подсобного хозяйства
7.1.	Дополнительные сведения об использовании земельного участка	—
8.	Кадастровый или иной государственный учетный номер (инвентарный) здания, сооружения, объекта незавершенного строительства, расположенного на земельном участке	34:13:020001:997
9.	Сведения о земельных участках (землях общего пользования, территории общего пользования), посредством которых обеспечивается доступ	Земли общего пользования

1	2	3
10.	Иные сведения	—

4. Пояснения к сведениям об уточняемом земельном участке с кадастровым номером 34:13:020001:349 :

1.	—
----	---

1. Сведения о характерных точках границ уточняемого земельного участка с кадастровым номером 34:13:020001:352 :
Система координат МСК-34, зона 1 Зона № 1

Обозначение характерных точек границ	Координаты, м				Метод определения координат	Формулы, примененные для расчета средней квадратической погрешности определения координат характерных точек границ (Mt), с подставленными в такие формулы значениями и итоговые (вычисленные) значения Mt, м	Описание закрепления точки
	содержатся в Едином государственном реестре недвижимости		определены в результате выполнения комплексных кадастровых работ				
	X	Y	X	Y			
1	2	3	4	5	6	7	8
н346У	—	—	403 704,46	1 312 682,77	Метод спутниковых геодезических измерений (определений)	$\sqrt{(0,08^2 + 0,06^2)} = 0,10$	—
н347У	—	—	403 703,12	1 312 710,22			
н290У	—	—	403 702,61	1 312 724,75			
н289У	—	—	403 663,51	1 312 721,77			
н348У	—	—	403 665,96	1 312 680,08			
н349У	—	—	403 703,68	1 312 681,87			
н346У	—	—	403 704,46	1 312 682,77			

2. Сведения о частях границ уточняемого земельного участка с кадастровым номером 34:13:020001:352 :

Обозначение части границ		Горизонтальное проложение (S), м	Описание прохождения части границ	Сведения о согласовании местоположения границ (согласовано/спорное)
от т.	до т.			
1	2	3	4	5
н346У	н347У	27,48	—	согласовано

1	2	3	4	5
н347У	н290У	14,54	—	согласовано
н290У	н289У	39,21		
н289У	н348У	41,76		
н348У	н349У	37,76		
н349У	н346У	1,19		

3. Сведения о характеристиках уточняемого земельного участка с кадастровым номером 34:13:020001:352 :

№ п/п	Наименование характеристики земельного участка	Значение характеристики
1	2	3
1.	Адрес земельного участка	—
1.1.	Сведения о местоположении земельного участка (при отсутствии адреса) в структурированном в соответствии с федеральной информационной адресной системой виде	Российская Федерация, Волгоградская область, Котельниковский р-н, Генераловский х, Комарова ул, д 1
1.2.	Дополнительные сведения о местоположении земельного участка	—
2.	Площадь земельного участка ± величина погрешности определения (вычисления) площади ($P \pm \Delta P$), м ²	1 643 ± 14,00
3.	Формула, примененная для вычисления предельной погрешности определения площади земельного участка, с подставленными значениями и итоговые (вычисленные) значения	$3,5 * 0,10 * \sqrt{(1\ 643,00)} = 14$
4.	Площадь земельного участка согласно сведениям Единого государственного реестра недвижимости (Ркад), м ²	1 500,00
5.	Оценка расхождения Р и Ркад ($P - P_{кад}$), м ²	143
6.	Предельный минимальный и максимальный размеры земельного участка (Рмин и Рмакс), м ²	Рмин = 400 Рмакс = 2 500
7.	Вид (виды) разрешенного использования	для ведения личного подсобного хозяйства и эксплуатации жилого дома
7.1.	Дополнительные сведения об использовании земельного участка	—
8.	Кадастровый или иной государственный учетный номер (инвентарный) здания, сооружения, объекта незавершенного строительства, расположенного на земельном участке	—
9.	Сведения о земельных участках (землях общего пользования, территории общего пользования), посредством которых обеспечивается доступ	Земли общего пользования
10.	Иные сведения	—

4. Пояснения к сведениям об уточняемом земельном участке с кадастровым номером 34:13:020001:352 :

1.								
1. Сведения о характерных точках границ уточняемого земельного участка с кадастровым номером					34:13:020001:357		:	
Система координат			МСК-34, зона 1		Зона №			1
Обозначение характерных точек границ	Координаты, м				Метод определения координат	Формулы, примененные для расчета средней квадратической погрешности определения координат характерных точек границ (Mt), с подставленными в такие формулы значениями и итоговые (вычисленные) значения Mt, м	Описание закрепления точки	
	содержатся в Едином государственном реестре недвижимости		определены в результате выполнения комплексных кадастровых работ					
	X	Y	X	Y				
1	2	3	4	5	6	7	8	
н464У	—	—	403 847,50	1 312 658,13	Метод спутниковых геодезических измерений (определений)	$\sqrt{(0,08^2 + 0,06^2)} = 0,10$	—	
н465У	—	—	403 846,60	1 312 659,24				
н466У	—	—	403 844,54	1 312 659,08				
н467У	—	—	403 826,15	1 312 658,21				
н468У	—	—	403 823,00	1 312 658,21				
н469У	—	—	403 823,68	1 312 648,84				
н470У	—	—	403 825,33	1 312 625,63				
н471У	—	—	403 827,24	1 312 605,89				
н472У	—	—	403 857,32	1 312 608,45				
н473У	—	—	403 854,59	1 312 658,28				
н464У	—	—	403 847,50	1 312 658,13				

2. Сведения о частях границ уточняемого земельного участка с кадастровым номером 34:13:020001:357 :

Обозначение части границ		Горизонтальное проложение (S), м	Описание прохождения части границ	Сведения о согласовании местоположения границ (согласовано/спорное)
от т.	до т.			
1	2	3	4	5
н464У	н465У	1,43	—	согласовано
н465У	н466У	2,07		
н466У	н467У	18,41		
н467У	н468У	3,15		
н468У	н469У	9,39		
н469У	н470У	23,27		
н470У	н471У	19,83		
н471У	н472У	30,19		
н472У	н473У	49,90		
н473У	н464У	7,09		

3. Сведения о характеристиках уточняемого земельного участка с кадастровым номером 34:13:020001:357 :

№ п/п	Наименование характеристики земельного участка	Значение характеристики
1	2	3
1.	Адрес земельного участка	—
1.1.	Сведения о местоположении земельного участка (при отсутствии адреса) в структурированном в соответствии с федеральной информационной адресной системой виде	Российская Федерация, Волгоградская область, Котельниковский р-н, Генераловский х, Комарова ул, д 6
1.2.	Дополнительные сведения о местоположении земельного участка	—
2.	Площадь земельного участка ± величина погрешности определения (вычисления) площади ($P \pm \Delta P$), м ²	1 597 ± 14,00
3.	Формула, примененная для вычисления предельной погрешности определения площади земельного участка, с подставленными значениями и итоговые (вычисленные) значения	$3,5 * 0,10 * \sqrt{(1\ 597,00)} = 14$
4.	Площадь земельного участка согласно сведениям Единого государственного реестра недвижимости (Ркад), м ²	1 600,00
5.	Оценка расхождения Р и Ркад ($P - P_{кад}$), м ²	3
6.	Предельный минимальный и максимальный размеры земельного участка (Рмин и Рмакс), м ²	Рмин = 400 Рмакс = 2 500
7.	Вид (виды) разрешенного использования	Для ведение личного подсобного хозяйства

1	2	3
7.1.	Дополнительные сведения об использовании земельного участка	—
8.	Кадастровый или иной государственный учетный номер (инвентарный) здания, сооружения, объекта незавершенного строительства, расположенного на земельном участке	34:13:020001:468
9.	Сведения о земельных участках (землях общего пользования, территории общего пользования), посредством которых обеспечивается доступ	Земли общего пользования
10.	Иные сведения	—

4. Пояснения к сведениям об уточняемом земельном участке с кадастровым номером 34:13:020001:357 :

1.	—
----	---

1. Сведения о характерных точках границ уточняемого земельного участка с кадастровым номером 34:13:020001:358 :
Система координат МСК-34, зона 1 Зона № 1

Обозначение характерных точек границ	Координаты, м				Метод определения координат	Формулы, примененные для расчета средней квадратической погрешности определения координат характерных точек границ (Mt), с подставленными в такие формулы значениями и итоговые (вычисленные) значения Mt, м	Описание закрепления точки
	содержатся в Едином государственном реестре недвижимости		определены в результате выполнения комплексных кадастровых работ				
	X	Y	X	Y			
1	2	3	4	5	6	7	8
н472У	—	—	403 857,32	1 312 608,45	Метод спутниковых геодезических измерений (определений)	$\sqrt{(0,08^2 + 0,06^2)} = 0,10$	—
н508У	—	—	403 861,93	1 312 608,72			
н509У	—	—	403 892,93	1 312 610,54			
н510У	—	—	403 889,60	1 312 661,43			
н473У	—	—	403 854,59	1 312 658,28			
н472У	—	—	403 857,32	1 312 608,45			

2. Сведения о частях границ уточняемого земельного участка с кадастровым номером 34:13:020001:358 :

Обозначение части границ		Горизонтальное проложение (S), м	Описание прохождения части границ	Сведения о согласовании местоположения границ (согласовано/спорное)
от т.	до т.			
1	2	3	4	5
н472У	н508У	4,62	—	согласовано
н508У	н509У	31,05		
н509У	н510У	51,00		
н510У	н473У	35,15		
н473У	н472У	49,90		

3. Сведения о характеристиках уточняемого земельного участка с кадастровым номером 34:13:020001:358 :

№ п/п	Наименование характеристики земельного участка	Значение характеристики
1	2	3
1.	Адрес земельного участка	—
1.1.	Сведения о местоположении земельного участка (при отсутствии адреса) в структурированном в соответствии с федеральной информационной адресной системой виде	Российская Федерация, Волгоградская область, Котельниковский р-н, Генераловский х, Комарова ул, д 8
1.2.	Дополнительные сведения о местоположении земельного участка	—
2.	Площадь земельного участка ± величина погрешности определения (вычисления) площади ($P \pm \Delta P$), м ²	1 786 ± 15,00
3.	Формула, примененная для вычисления предельной погрешности определения площади земельного участка, с подставленными значениями и итоговые (вычисленные) значения	$3,5 * 0,10 * \sqrt{(1\ 786,00)} = 15$
4.	Площадь земельного участка согласно сведениям Единого государственного реестра недвижимости (Ркад), м ²	1 700,00
5.	Оценка расхождения Р и Ркад ($P - P_{кад}$), м ²	86
6.	Предельный минимальный и максимальный размеры земельного участка (Рмин и Рмакс), м ²	Рмин = 400 Рмакс = 2 500
7.	Вид (виды) разрешенного использования	для ведения личного подсобного хозяйства
7.1.	Дополнительные сведения об использовании земельного участка	—
8.	Кадастровый или иной государственный учетный номер (инвентарный) здания, сооружения, объекта незавершенного строительства, расположенного на земельном участке	—

1	2	3
9.	Сведения о земельных участках (землях общего пользования, территории общего пользования), посредством которых обеспечивается доступ	Земли общего пользования
10.	Иные сведения	—

4. Пояснения к сведениям об уточняемом земельном участке с кадастровым номером 34:13:020001:358 :

1.	—
----	---

1. Сведения о характерных точках границ уточняемого земельного участка с кадастровым номером 34:13:020001:361 :
Система координат МСК-34, зона 1 Зона № 1

Обозначение характерных точек границ	Координаты, м				Метод определения координат	Формулы, примененные для расчета средней квадратической погрешности определения координат характерных точек границ (Mt), с подставленными в такие формулы значениями и итоговые (вычисленные) значения Mt, м	Описание закрепления точки
	содержатся в Едином государственном реестре недвижимости		определены в результате выполнения комплексных кадастровых работ				
	X	Y	X	Y			
1	2	3	4	5	6	7	8
н1252У	—	—	403 897,14	1 312 561,44	Метод спутниковых геодезических измерений (определений)	$\sqrt{(0,08^2 + 0,06^2)} = 0,10$	—
н1253У	—	—	403 896,00	1 312 587,14			
н509У	—	—	403 892,93	1 312 610,54			
н508У	—	—	403 861,93	1 312 608,72			
н1254У	—	—	403 868,13	1 312 557,88			
н1255У	—	—	403 872,33	1 312 557,41			
н1252У	—	—	403 897,14	1 312 561,44			

2. Сведения о частях границ уточняемого земельного участка с кадастровым номером 34:13:020001:361 :

Обозначение части границ		Горизонтальное проложение (S), м	Описание прохождения части границ	Сведения о согласовании местоположения границ (согласовано/спорное)
от т.	до т.			

1	2	3	4	5
н1252У	н1253У	25,73	—	согласовано
н1253У	н509У	23,60		
н509У	н508У	31,05		
н508У	н1254У	51,22		
н1254У	н1255У	4,23		
н1255У	н1252У	25,14		

3. Сведения о характеристиках уточняемого земельного участка с кадастровым номером 34:13:020001:361 :

№ п/п	Наименование характеристики земельного участка	Значение характеристики
1	2	3
1.	Адрес земельного участка	—
1.1.	Сведения о местоположении земельного участка (при отсутствии адреса) в структурированном в соответствии с федеральной информационной адресной системой виде	Российская Федерация, Волгоградская область, Котельниковский р-н, Генераловский х, Южная ул, д 12
1.2.	Дополнительные сведения о местоположении земельного участка	—
2.	Площадь земельного участка ± величина погрешности определения (вычисления) площади ($P \pm \Delta P$), м ²	1 554 ± 14,00
3.	Формула, примененная для вычисления предельной погрешности определения площади земельного участка, с подставленными значениями и итоговые (вычисленные) значения	$3,5*0,10*\sqrt{(1\ 554,00)} = 14$
4.	Площадь земельного участка согласно сведениям Единого государственного реестра недвижимости ($P_{\text{кад}}$), м ²	1 400,00
5.	Оценка расхождения P и $P_{\text{кад}}$ ($P - P_{\text{кад}}$), м ²	154
6.	Предельный минимальный и максимальный размеры земельного участка ($P_{\text{мин}}$ и $P_{\text{макс}}$), м ²	$P_{\text{мин}} = 400$ $P_{\text{макс}} = 2\ 500$
7.	Вид (виды) разрешенного использования	для ведения личного подсобного хозяйства
7.1.	Дополнительные сведения об использовании земельного участка	—
8.	Кадастровый или иной государственный учетный номер (инвентарный) здания, сооружения, объекта незавершенного строительства, расположенного на земельном участке	—
9.	Сведения о земельных участках (землях общего пользования, территории общего пользования), посредством которых обеспечивается доступ	Земли общего пользования
10.	Иные сведения	—

4. Пояснения к сведениям об уточняемом земельном участке с кадастровым номером 34:13:020001:361 :

1. —

1. Сведения о характерных точках границ уточняемого земельного участка с кадастровым номером 34:13:020001:362 :

Система координат МСК-34, зона 1 Зона № 1

Обозначение характерных точек границ	Координаты, м				Метод определения координат	Формулы, примененные для расчета средней квадратической погрешности определения координат характерных точек границ (Mt), с подставленными в такие формулы значениями и итоговые (вычисленные) значения Mt, м	Описание закрепления точки
	содержатся в Едином государственном реестре недвижимости		определены в результате выполнения комплексных кадастровых работ				
	X	Y	X	Y			
1	2	3	4	5	6	7	8
н472У	—	—	403 857,32	1 312 608,45	Метод спутниковых геодезических измерений (определений)	$\sqrt{(0,08^2 + 0,06^2)} = 0,10$	—
н471У	—	—	403 827,24	1 312 605,89			
н1290У	—	—	403 832,94	1 312 554,48			
н1254У	—	—	403 868,13	1 312 557,88			
н508У	—	—	403 861,93	1 312 608,72			
н472У	—	—	403 857,32	1 312 608,45			

2. Сведения о частях границ уточняемого земельного участка с кадастровым номером 34:13:020001:362 :

Обозначение части границ		Горизонтальное проложение (S), м	Описание прохождения части границ	Сведения о согласовании местоположения границ (согласовано/спорное)
от т.	до т.			
1	2	3	4	5
н472У	н471У	30,19	—	согласовано
н471У	н1290У	51,73		
н1290У	н1254У	35,35		
н1254У	н508У	51,22		
н508У	н472У	4,62		

3. Сведения о характеристиках уточняемого земельного участка с кадастровым номером <u>34:13:020001:362</u> :		
№ п/п	Наименование характеристики земельного участка	Значение характеристики
1	2	3
1.	Адрес земельного участка	—
1.1.	Сведения о местоположении земельного участка (при отсутствии адреса) в структурированном в соответствии с федеральной информационной адресной системой виде	Российская Федерация, Волгоградская область, Котельниковский р-н, Генераловский х, Южный пер, д 7
1.2.	Дополнительные сведения о местоположении земельного участка	—
2.	Площадь земельного участка ± величина погрешности определения (вычисления) площади ($P \pm \Delta P$), м ²	1 807 ± 15,00
3.	Формула, примененная для вычисления предельной погрешности определения площади земельного участка, с подставленными значениями и итоговые (вычисленные) значения	$3,5 * 0,10 * \sqrt{(1\ 807,00)} = 15$
4.	Площадь земельного участка согласно сведениям Единого государственного реестра недвижимости (Ркад), м ²	1 500,00
5.	Оценка расхождения Р и Ркад ($P - P_{кад}$), м ²	307
6.	Предельный минимальный и максимальный размеры земельного участка (Рмин и Рмакс), м ²	Рмин = 400 Рмакс = 2 500
7.	Вид (виды) разрешенного использования	для ведения личного подсобного хозяйства
7.1.	Дополнительные сведения об использовании земельного участка	—
8.	Кадастровый или иной государственный учетный номер (инвентарный) здания, сооружения, объекта незавершенного строительства, расположенного на земельном участке	—
9.	Сведения о земельных участках (землях общего пользования, территории общего пользования), посредством которых обеспечивается доступ	Земли общего пользования
10.	Иные сведения	—
4. Пояснения к сведениям об уточняемом земельном участке с кадастровым номером <u>34:13:020001:362</u> :		
1.	—	—

1. Сведения о характерных точках границ уточняемого земельного участка с кадастровым номером <u>34:13:020001:363</u> :					Система координат <u>МСК-34, зона 1</u> Зона № <u>1</u>		
Обозначение характерных точек границ	Координаты, м				Метод определения координат	Формулы, примененные для расчета средней квадратической погрешности определения координат характерных точек границ (Mt), с подставленными в такие формулы значениями и итоговые (вычисленные) значения Mt, м	Описание закрепления точки
	содержатся в Едином государственном реестре недвижимости		определены в результате выполнения комплексных кадастровых работ				
	X	Y	X	Y			
1	2	3	4	5	6	7	8
н1290У	—	—	403 832,94	1 312 554,48	Метод спутниковых геодезических измерений (определений)	$\sqrt{(0,08^2 + 0,06^2)} = 0,10$	—
н471У	—	—	403 827,24	1 312 605,89			
н1291У	—	—	403 821,24	1 312 604,81			
н1292У	—	—	403 816,06	1 312 604,04			
н1281У	—	—	403 802,49	1 312 602,38			
н1280У	—	—	403 803,05	1 312 581,05			
н1279У	—	—	403 802,28	1 312 568,12			
н1289У	—	—	403 802,12	1 312 562,27			
н1288У	—	—	403 800,26	1 312 562,11			
н1287У	—	—	403 801,08	1 312 550,50			
н1290У	—	—	403 832,94	1 312 554,48			

2. Сведения о частях границ уточняемого земельного участка с кадастровым номером 34:13:020001:363 :

Обозначение части границ		Горизонтальное проложение (S), м	Описание прохождения части границ	Сведения о согласовании местоположения границ (согласовано/спорное)
от т.	до т.			
1	2	3	4	5
н1290У	н471У	51,73	—	согласовано
н471У	н1291У	6,10		
н1291У	н1292У	5,24		
н1292У	н1281У	13,67		
н1281У	н1280У	21,34		
н1280У	н1279У	12,95		
н1279У	н1289У	5,85		
н1289У	н1288У	1,87		
н1288У	н1287У	11,64		
н1287У	н1290У	32,11		

3. Сведения о характеристиках уточняемого земельного участка с кадастровым номером 34:13:020001:363 :

№ п/п	Наименование характеристики земельного участка	Значение характеристики
1	2	3
1.	Адрес земельного участка	—
1.1.	Сведения о местоположении земельного участка (при отсутствии адреса) в структурированном в соответствии с федеральной информационной адресной системой виде	Российская Федерация, Волгоградская область, Котельниковский р-н, Генераловский х, Южный пер, д 5
1.2.	Дополнительные сведения о местоположении земельного участка	—
2.	Площадь земельного участка ± величина погрешности определения (вычисления) площади ($P \pm \Delta P$), м ²	1 444 ± 13,00
3.	Формула, примененная для вычисления предельной погрешности определения площади земельного участка, с подставленными значениями и итоговые (вычисленные) значения	$3,5 * 0,10 * \sqrt{(1\ 444,00)} = 13$
4.	Площадь земельного участка согласно сведениям Единого государственного реестра недвижимости (Ркад), м ²	1 400,00
5.	Оценка расхождения Р и Ркад ($P - P_{кад}$), м ²	44
6.	Предельный минимальный и максимальный размеры земельного участка (Рмин и Рмакс), м ²	Рмин = 400 Рмакс = 2 500
7.	Вид (виды) разрешенного использования	для ведения личного подсобного хозяйства

1	2	3
7.1.	Дополнительные сведения об использовании земельного участка	—
8.	Кадастровый или иной государственный учетный номер (инвентарный) здания, сооружения, объекта незавершенного строительства, расположенного на земельном участке	—
9.	Сведения о земельных участках (землях общего пользования, территории общего пользования), посредством которых обеспечивается доступ	Земли общего пользования
10.	Иные сведения	—

4. Пояснения к сведениям об уточняемом земельном участке с кадастровым номером 34:13:020001:363 :

1.	—
----	---

1. Сведения о характерных точках границ уточняемого земельного участка с кадастровым номером 34:13:020001:364 :

Система координат МСК-34, зона 1 Зона № 1

Обозначение характерных точек границ	Координаты, м				Метод определения координат	Формулы, примененные для расчета средней квадратической погрешности определения координат характерных точек границ (Mt), с подставленными в такие формулы значениями и итоговые (вычисленные) значения Mt, м	Описание закрепления точки
	содержатся в Едином государственном реестре недвижимости		определены в результате выполнения комплексных кадастровых работ				
	X	Y	X	Y			
1	2	3	4	5	6	7	8
н1279У	—	—	403 802,28	1 312 568,12	Метод спутниковых геодезических измерений (определений)	$\sqrt{(0,08^2 + 0,06^2)} = 0,10$	—
н1280У	—	—	403 803,05	1 312 581,05			
н1281У	—	—	403 802,49	1 312 602,38			
н1282У	—	—	403 788,08	1 312 601,43			
н1283У	—	—	403 785,19	1 312 600,97			
н1284У	—	—	403 779,19	1 312 600,04			

1	2	3	4	5	6	7	8
н1285У	—	—	403 764,03	1 312 598,26	Метод спутниковых геодезических измерений (определений)	$\sqrt{(0,08^2 + 0,06^2)} = 0,10$	—
н1286У	—	—	403 770,00	1 312 547,16			
н1287У	—	—	403 801,08	1 312 550,50			
н1288У	—	—	403 800,26	1 312 562,11			
н1289У	—	—	403 802,12	1 312 562,27			
н1279У	—	—	403 802,28	1 312 568,12			

2. Сведения о частях границ уточняемого земельного участка с кадастровым номером 34:13:020001:364 :

Обозначение части границ		Горизонтальное проложение (S), м	Описание прохождения части границ	Сведения о согласовании местоположения границ (согласовано/спорное)
от т.	до т.			
1	2	3	4	5
н1279У	н1280У	12,95	—	согласовано
н1280У	н1281У	21,34		
н1281У	н1282У	14,44		
н1282У	н1283У	2,93		
н1283У	н1284У	6,07		
н1284У	н1285У	15,26		
н1285У	н1286У	51,45		
н1286У	н1287У	31,26		
н1287У	н1288У	11,64		
н1288У	н1289У	1,87		
н1289У	н1279У	5,85		

3. Сведения о характеристиках уточняемого земельного участка с кадастровым номером 34:13:020001:364 :

№ п/п	Наименование характеристики земельного участка	Значение характеристики
1	2	3

1	2	3
1.	Адрес земельного участка	—
1.1.	Сведения о местоположении земельного участка (при отсутствии адреса) в структурированном в соответствии с федеральной информационной адресной системой виде	Российская Федерация, Волгоградская область, Котельниковский р-н, Генераловский х, Южный пер, д 3
1.2.	Дополнительные сведения о местоположении земельного участка	—
2.	Площадь земельного участка ± величина погрешности определения (вычисления) площади ($P \pm \Delta P$), м ²	1 829 ± 15,00
3.	Формула, примененная для вычисления предельной погрешности определения площади земельного участка, с подставленными значениями и итоговые (вычисленные) значения	$3,5 * 0,10 * \sqrt{(1\ 829,00)} = 15$
4.	Площадь земельного участка согласно сведениям Единого государственного реестра недвижимости (Ркад), м ²	1 600,00
5.	Оценка расхождения Р и Ркад ($P - P_{кад}$), м ²	229
6.	Предельный минимальный и максимальный размеры земельного участка (Рмин и Рмакс), м ²	Рмин = 400 Рмакс = 2 500
7.	Вид (виды) разрешенного использования	для ведения личного подсобного хозяйства
7.1.	Дополнительные сведения об использовании земельного участка	—
8.	Кадастровый или иной государственный учетный номер (инвентарный) здания, сооружения, объекта незавершенного строительства, расположенного на земельном участке	34:13:020005:367
9.	Сведения о земельных участках (землях общего пользования, территории общего пользования), посредством которых обеспечивается доступ	Земли общего пользования
10.	Иные сведения	—
4. Пояснения к сведениям об уточняемом земельном участке с кадастровым номером		34:13:020001:364 :
1.	—	—

1. Сведения о характерных точках границ уточняемого земельного участка с кадастровым номером 34:13:020001:368 :
 Система координат МСК-34, зона 1 Зона № 1

Обозначение характерных точек границ	Координаты, м				Метод определения координат	Формулы, примененные для расчета средней квадратической погрешности определения координат характерных точек границ (Mt), с подставленными в такие формулы значениями и итоговые (вычисленные) значения Mt, м	Описание закрепления точки
	содержатся в Едином государственном реестре недвижимости		определены в результате выполнения комплексных кадастровых работ				
	X	Y	X	Y			
1	2	3	4	5	6	7	8
н145У	—	—	403 844,25	1 312 525,34	Метод спутниковых геодезических измерений (определений)	$\sqrt{(0,08^2 + 0,06^2)} = 0,10$	—
н146У	—	—	403 847,05	1 312 506,90			
н147У	—	—	403 864,46	1 312 508,02			
н148У	—	—	403 883,44	1 312 509,82			
н149У	—	—	403 900,84	1 312 510,54			
н150У	—	—	403 899,11	1 312 533,06			
н151У	—	—	403 887,89	1 312 532,31			
н152У	—	—	403 849,39	1 312 530,23			
н145У	—	—	403 844,25	1 312 525,34			

2. Сведения о частях границ уточняемого земельного участка с кадастровым номером 34:13:020001:368 :

Обозначение части границ		Горизонтальное проложение (S), м	Описание прохождения части границ	Сведения о согласовании местоположения границ (согласовано/спорное)
от т.	до т.			
1	2	3	4	5
н145У	н146У	18,65	—	согласовано
н146У	н147У	17,45		

1	2	3	4	5
н147У	н148У	19,07	—	согласовано
н148У	н149У	17,41		
н149У	н150У	22,59		
н150У	н151У	11,25		
н151У	н152У	38,56		
н152У	н145У	7,09		

3. Сведения о характеристиках уточняемого земельного участка с кадастровым номером 34:13:020001:368 :

№ п/п	Наименование характеристики земельного участка	Значение характеристики
1	2	3
1.	Адрес земельного участка	404372, Российская Федерация, Волгоградская область, Котельниковский р-н, Генераловский х, Южная ул, д 14
1.1.	Сведения о местоположении земельного участка (при отсутствии адреса) в структурированном в соответствии с федеральной информационной адресной системой виде	—
1.2.	Дополнительные сведения о местоположении земельного участка	—
2.	Площадь земельного участка ± величина погрешности определения (вычисления) площади ($P \pm \Delta P$), м ²	1 230 ± 12,00
3.	Формула, примененная для вычисления предельной погрешности определения площади земельного участка, с подставленными значениями и итоговые (вычисленные) значения	$3,5 * 0,10 * \sqrt{(1\ 230,00)} = 12$
4.	Площадь земельного участка согласно сведениям Единого государственного реестра недвижимости (Ркад), м ²	900,00
5.	Оценка расхождения Р и Ркад ($P - P_{кад}$), м ²	330
6.	Предельный минимальный и максимальный размеры земельного участка (Рмин и Рмакс), м ²	Рмин = 400 Рмакс = 2 500
7.	Вид (виды) разрешенного использования	для ведения личного подсобного хозяйства
7.1.	Дополнительные сведения об использовании земельного участка	—
8.	Кадастровый или иной государственный учетный номер (инвентарный) здания, сооружения, объекта незавершенного строительства, расположенного на земельном участке	34:13:020004:60
9.	Сведения о земельных участках (землях общего пользования, территории общего пользования), посредством которых обеспечивается доступ	Земли общего пользования

1	2	3
10.	Иные сведения	—

4. Пояснения к сведениям об уточняемом земельном участке с кадастровым номером 34:13:020001:368 :

1.	—
----	---

1. Сведения о характерных точках границ уточняемого земельного участка с кадастровым номером 34:13:020001:371 :

Система координат МСК-34, зона 1 Зона № 1

Обозначение характерных точек границ	Координаты, м				Метод определения координат	Формулы, примененные для расчета средней квадратической погрешности определения координат характерных точек границ (Mt), с подставленными в такие формулы значениями и итоговые (вычисленные) значения Mt, м	Описание закрепления точки
	содержатся в Едином государственном реестре недвижимости		определены в результате выполнения комплексных кадастровых работ				
	X	Y	X	Y			
1	2	3	4	5	6	7	8
н1258У	—	—	403 972,32	1 312 432,27	Метод спутниковых геодезических измерений (определений)	$\sqrt{(0,08^2 + 0,06^2)} = 0,10$	—
н1096У	—	—	403 967,75	1 312 467,10			
н1259У	—	—	403 932,18	1 312 464,45			
н1260У	—	—	403 931,76	1 312 475,79			
н1261У	—	—	403 920,94	1 312 474,51			
н1262У	—	—	403 923,94	1 312 430,05			
н1263У	—	—	403 945,96	1 312 431,32			
н1258У	—	—	403 972,32	1 312 432,27			

2. Сведения о частях границ уточняемого земельного участка с кадастровым номером 34:13:020001:371 :

Обозначение части границ		Горизонтальное проложение (S), м	Описание прохождения части границ	Сведения о согласовании местоположения границ (согласовано/спорное)
от т.	до т.			
1	2	3	4	5

1	2	3	4	5
н1258У	н1096У	35,13	—	согласовано
н1096У	н1259У	35,67		
н1259У	н1260У	11,35		
н1260У	н1261У	10,90		
н1261У	н1262У	44,56		
н1262У	н1263У	22,06		
н1263У	н1258У	26,38		

3. Сведения о характеристиках уточняемого земельного участка с кадастровым номером 34:13:020001:371 :

№ п/п	Наименование характеристики земельного участка	Значение характеристики
1	2	3
1.	Адрес земельного участка	—
1.1.	Сведения о местоположении земельного участка (при отсутствии адреса) в структурированном в соответствии с федеральной информационной адресной системой виде	Российская Федерация, Волгоградская область, Котельниковский р-н, Генераловский х, Южная ул, д 21
1.2.	Дополнительные сведения о местоположении земельного участка	—
2.	Площадь земельного участка ± величина погрешности определения (вычисления) площади ($P \pm \Delta P$), м ²	1 739 ± 15,00
3.	Формула, примененная для вычисления предельной погрешности определения площади земельного участка, с подставленными значениями и итоговые (вычисленные) значения	$3,5 * 0,10 * \sqrt{(1\ 739,00)} = 15$
4.	Площадь земельного участка согласно сведениям Единого государственного реестра недвижимости (Ркад), м ²	1 700,00
5.	Оценка расхождения Р и Ркад ($P - P_{кад}$), м ²	39
6.	Предельный минимальный и максимальный размеры земельного участка (Рмин и Рмакс), м ²	Рмин = 400 Рмакс = 2 500
7.	Вид (виды) разрешенного использования	для ведения личного подсобного хозяйства
7.1.	Дополнительные сведения об использовании земельного участка	—
8.	Кадастровый или иной государственный учетный номер (инвентарный) здания, сооружения, объекта незавершенного строительства, расположенного на земельном участке	34:13:020001:464
9.	Сведения о земельных участках (землях общего пользования, территории общего пользования), посредством которых обеспечивается доступ	Земли общего пользования

1	2	3
10.	Иные сведения	—

4. Пояснения к сведениям об уточняемом земельном участке с кадастровым номером 34:13:020001:371 :

1.	—
----	---

1. Сведения о характерных точках границ уточняемого земельного участка с кадастровым номером 34:13:020001:378 :
Система координат МСК-34, зона 1 Зона № 1

Обозначение характерных точек границ	Координаты, м				Метод определения координат	Формулы, примененные для расчета средней квадратической погрешности определения координат характерных точек границ (Mt), с подставленными в такие формулы значениями и итоговые (вычисленные) значения Mt, м	Описание закрепления точки
	содержатся в Едином государственном реестре недвижимости		определены в результате выполнения комплексных кадастровых работ				
	X	Y	X	Y			
1	2	3	4	5	6	7	8
н268У	—	—	403 848,01	1 312 353,11	Метод спутниковых геодезических измерений (определений)	$\sqrt{(0,08^2 + 0,06^2)} = 0,10$	—
н269У	—	—	403 847,65	1 312 360,64			
н270У	—	—	403 845,66	1 312 407,29			
н271У	—	—	403 815,38	1 312 405,79			
н272У	—	—	403 817,99	1 312 362,00			
н273У	—	—	403 818,42	1 312 351,30			
н268У	—	—	403 848,01	1 312 353,11			

2. Сведения о частях границ уточняемого земельного участка с кадастровым номером 34:13:020001:378 :

Обозначение части границ		Горизонтальное проложение (S), м	Описание прохождения части границ	Сведения о согласовании местоположения границ (согласовано/спорное)
от т.	до т.			
1	2	3	4	5
н268У	н269У	7,54	—	согласовано

1	2	3	4	5
н269У	н270У	46,69	—	согласовано
н270У	н271У	30,32		
н271У	н272У	43,87		
н272У	н273У	10,71		
н273У	н268У	29,65		

3. Сведения о характеристиках уточняемого земельного участка с кадастровым номером 34:13:020001:378 :

№ п/п	Наименование характеристики земельного участка	Значение характеристики
1	2	3
1.	Адрес земельного участка	—
1.1.	Сведения о местоположении земельного участка (при отсутствии адреса) в структурированном в соответствии с федеральной информационной адресной системой виде	Российская Федерация, Волгоградская область, Котельниковский р-н, Генераловский х, Генералова ул, д 8
1.2.	Дополнительные сведения о местоположении земельного участка	—
2.	Площадь земельного участка ± величина погрешности определения (вычисления) площади ($P \pm \Delta P$), м ²	1 626 ± 14,00
3.	Формула, примененная для вычисления предельной погрешности определения площади земельного участка, с подставленными значениями и итоговые (вычисленные) значения	$3,5 * 0,10 * \sqrt{(1\ 626,00)} = 14$
4.	Площадь земельного участка согласно сведениям Единого государственного реестра недвижимости (Ркад), м ²	1 500,00
5.	Оценка расхождения Р и Ркад ($P - P_{кад}$), м ²	126
6.	Предельный минимальный и максимальный размеры земельного участка (Рмин и Рмакс), м ²	Рмин = 400 Рмакс = 2 500
7.	Вид (виды) разрешенного использования	для ведения личного подсобного хозяйства
7.1.	Дополнительные сведения об использовании земельного участка	—
8.	Кадастровый или иной государственный учетный номер (инвентарный) здания, сооружения, объекта незавершенного строительства, расположенного на земельном участке	34:13:020001:774
9.	Сведения о земельных участках (землях общего пользования, территории общего пользования), посредством которых обеспечивается доступ	Земли общего пользования
10.	Иные сведения	—

4. Пояснения к сведениям об уточняемом земельном участке с кадастровым номером 34:13:020001:378 :

1. _____

1. Сведения о характерных точках границ уточняемого земельного участка с кадастровым номером 34:13:020001:383 :
 Система координат МСК-34, зона 1 Зона № 1

Обозначение характерных точек границ	Координаты, м				Метод определения координат	Формулы, примененные для расчета средней квадратической погрешности определения координат характерных точек границ (Mt), с подставленными в такие формулы значениями и итоговые (вычисленные) значения Mt, м	Описание закрепления точки
	содержатся в Едином государственном реестре недвижимости		определены в результате выполнения комплексных кадастровых работ				
	X	Y	X	Y			
1	2	3	4	5	6	7	8
н1089У	—	—	403 964,18	1 312 534,24	Метод спутниковых геодезических измерений (определений)	$\sqrt{(0,08^2 + 0,06^2)} = 0,10$	—
н1087У	—	—	403 963,44	1 312 566,86			
н1256У	—	—	403 932,80	1 312 566,16			
н1257У	—	—	403 933,55	1 312 533,53			
н1089У	—	—	403 964,18	1 312 534,24			

2. Сведения о частях границ уточняемого земельного участка с кадастровым номером 34:13:020001:383 :

Обозначение части границ		Горизонтальное проложение (S), м	Описание прохождения части границ	Сведения о согласовании местоположения границ (согласовано/спорное)
от т.	до т.			
1	2	3	4	5
н1089У	н1087У	32,63	—	согласовано
н1087У	н1256У	30,65		
н1256У	н1257У	32,64		
н1257У	н1089У	30,64		

3. Сведения о характеристиках уточняемого земельного участка с кадастровым номером 34:13:020001:383 :

№ п/п	Наименование характеристики земельного участка	Значение характеристики
1	2	3
1		

1	2	3
1.	Адрес земельного участка	—
1.1.	Сведения о местоположении земельного участка (при отсутствии адреса) в структурированном в соответствии с федеральной информационной адресной системой виде	Российская Федерация, Волгоградская область, Котельниковский р-н, Генераловский х, Южная ул, д 19
1.2.	Дополнительные сведения о местоположении земельного участка	—
2.	Площадь земельного участка ± величина погрешности определения (вычисления) площади ($P \pm \Delta P$), м ²	1 000 ± 11,00
3.	Формула, примененная для вычисления предельной погрешности определения площади земельного участка, с подставленными значениями и итоговые (вычисленные) значения	$3,5 * 0,10 * \sqrt{(1\ 000,00)} = 11$
4.	Площадь земельного участка согласно сведениям Единого государственного реестра недвижимости (Ркад), м ²	1 000,00
5.	Оценка расхождения Р и Ркад ($P - P_{кад}$), м ²	0
6.	Предельный минимальный и максимальный размеры земельного участка (Рмин и Рмакс), м ²	Рмин = 400 Рмакс = 2 500
7.	Вид (виды) разрешенного использования	для ведения личного подсобного хозяйства
7.1.	Дополнительные сведения об использовании земельного участка	—
8.	Кадастровый или иной государственный учетный номер (инвентарный) здания, сооружения, объекта незавершенного строительства, расположенного на земельном участке	34:13:020001:867
9.	Сведения о земельных участках (землях общего пользования, территории общего пользования), посредством которых обеспечивается доступ	Земли общего пользования
10.	Иные сведения	—
4. Пояснения к сведениям об уточняемом земельном участке с кадастровым номером		34:13:020001:383 :
1.	—	—

1. Сведения о характерных точках границ уточняемого земельного участка с кадастровым номером 34:13:020001:388 :
 Система координат МСК-34, зона 1 Зона № 1

Обозначение характерных точек границ	Координаты, м				Метод определения координат	Формулы, примененные для расчета средней квадратической погрешности определения координат характерных точек границ (Mt), с подставленными в такие формулы значениями и итоговые (вычисленные) значения Mt, м	Описание закрепления точки
	содержатся в Едином государственном реестре недвижимости		определены в результате выполнения комплексных кадастровых работ				
	X	Y	X	Y			
1	2	3	4	5	6	7	8
н323У	—	—	404 379,62	1 312 320,99	Метод спутниковых геодезических измерений (определений)	$\sqrt{(0,08^2 + 0,06^2)} = 0,10$	—
н324У	—	—	404 358,66	1 312 320,07			
н325У	—	—	404 358,18	1 312 278,63			
н326У	—	—	404 395,14	1 312 278,55			
н327У	—	—	404 395,46	1 312 319,27			
н323У	—	—	404 379,62	1 312 320,99			

2. Сведения о частях границ уточняемого земельного участка с кадастровым номером 34:13:020001:388 :

Обозначение части границ		Горизонтальное проложение (S), м	Описание прохождения части границ	Сведения о согласовании местоположения границ (согласовано/спорное)
от т.	до т.			
1	2	3	4	5
н323У	н324У	20,98	—	согласовано
н324У	н325У	41,44		
н325У	н326У	36,96		
н326У	н327У	40,72		
н327У	н323У	15,93		

3. Сведения о характеристиках уточняемого земельного участка с кадастровым номером 34:13:020001:388 :

№ п/п	Наименование характеристики земельного участка	Значение характеристики
1	2	3
1		

1	2	3
1.	Адрес земельного участка	—
1.1.	Сведения о местоположении земельного участка (при отсутствии адреса) в структурированном в соответствии с федеральной информационной адресной системой виде	Российская Федерация, Волгоградская область, Котельниковский р-н, Генераловский х, Западная ул, д 22
1.2.	Дополнительные сведения о местоположении земельного участка	—
2.	Площадь земельного участка ± величина погрешности определения (вычисления) площади ($P \pm \Delta P$), м ²	1 541 ± 14,00
3.	Формула, примененная для вычисления предельной погрешности определения площади земельного участка, с подставленными значениями и итоговые (вычисленные) значения	$3,5 * 0,10 * \sqrt{(1\ 541,00)} = 14$
4.	Площадь земельного участка согласно сведениям Единого государственного реестра недвижимости (Ркад), м ²	1 500,00
5.	Оценка расхождения Р и Ркад ($P - P_{кад}$), м ²	41
6.	Предельный минимальный и максимальный размеры земельного участка (Рмин и Рмакс), м ²	Рмин = 400 Рмакс = 2 500
7.	Вид (виды) разрешенного использования	для ведения личного подсобного хозяйства
7.1.	Дополнительные сведения об использовании земельного участка	—
8.	Кадастровый или иной государственный учетный номер (инвентарный) здания, сооружения, объекта незавершенного строительства, расположенного на земельном участке	34:13:020001:771
9.	Сведения о земельных участках (землях общего пользования, территории общего пользования), посредством которых обеспечивается доступ	Земли общего пользования
10.	Иные сведения	—
4. Пояснения к сведениям об уточняемом земельном участке с кадастровым номером		34:13:020001:388 :
1.	—	—

1. Сведения о характерных точках границ уточняемого земельного участка с кадастровым номером 34:13:020001:389 :
 Система координат МСК-34, зона 1 Зона № 1

Обозначение характерных точек границ	Координаты, м				Метод определения координат	Формулы, примененные для расчета средней квадратической погрешности определения координат характерных точек границ (Mt), с подставленными в такие формулы значениями и итоговые (вычисленные) значения Mt, м	Описание закрепления точки
	содержатся в Едином государственном реестре недвижимости		определены в результате выполнения комплексных кадастровых работ				
	X	Y	X	Y			
1	2	3	4	5	6	7	8
н84У	—	—	404 601,50	1 312 518,25	Метод спутниковых геодезических измерений (определений)	$\sqrt{(0,08^2 + 0,06^2)} = 0,10$	—
н277У	—	—	404 613,06	1 312 517,92			
н276У	—	—	404 626,11	1 312 518,30			
н275У	—	—	404 631,35	1 312 519,47			
н1026У	—	—	404 629,87	1 312 572,07			
н85У	—	—	404 600,20	1 312 569,69			
н84У	—	—	404 601,50	1 312 518,25			

2. Сведения о частях границ уточняемого земельного участка с кадастровым номером 34:13:020001:389 :

Обозначение части границ		Горизонтальное проложение (S), м	Описание прохождения части границ	Сведения о согласовании местоположения границ (согласовано/спорное)
от т.	до т.			
1	2	3	4	5
н84У	н277У	11,56	—	согласовано
н277У	н276У	13,06		
н276У	н275У	5,37		
н275У	н1026У	52,62		
н1026У	н85У	29,77		
н85У	н84У	51,46		

3. Сведения о характеристиках уточняемого земельного участка с кадастровым номером 34:13:020001:389 :

№ п/п	Наименование характеристики земельного участка	Значение характеристики
1	2	3
1.	Адрес земельного участка	—
1.1.	Сведения о местоположении земельного участка (при отсутствии адреса) в структурированном в соответствии с федеральной информационной адресной системой виде	Российская Федерация, Волгоградская область, Котельниковский р-н, Генераловский х, Сельский пер, д 14
1.2.	Дополнительные сведения о местоположении земельного участка	—
2.	Площадь земельного участка ± величина погрешности определения (вычисления) площади ($P \pm \Delta P$), м ²	1 569 ± 14,00
3.	Формула, примененная для вычисления предельной погрешности определения площади земельного участка, с подставленными значениями и итоговые (вычисленные) значения	$3,5 * 0,10 * \sqrt{(1\ 569,00)} = 14$
4.	Площадь земельного участка согласно сведениям Единого государственного реестра недвижимости (Р _{кад}), м ²	1 500,00
5.	Оценка расхождения Р и Р _{кад} (Р - Р _{кад}), м ²	69
6.	Предельный минимальный и максимальный размеры земельного участка (Р _{мин} и Р _{макс}), м ²	Р _{мин} = 400 Р _{макс} = 2 500
7.	Вид (виды) разрешенного использования	для ведения личного подсобного хозяйства
7.1.	Дополнительные сведения об использовании земельного участка	—
8.	Кадастровый или иной государственный учетный номер (инвентарный) здания, сооружения, объекта незавершенного строительства, расположенного на земельном участке	34:13:020001:609
9.	Сведения о земельных участках (землях общего пользования, территории общего пользования), посредством которых обеспечивается доступ	Земли общего пользования
10.	Иные сведения	—

4. Пояснения к сведениям об уточняемом земельном участке с кадастровым номером 34:13:020001:389 :

1.	—
----	---

1. Сведения о характерных точках границ уточняемого земельного участка с кадастровым номером 34:13:020001:391 :
 Система координат МСК-34, зона 1 Зона № 1

Обозначение характерных точек границ	Координаты, м				Метод определения координат	Формулы, примененные для расчета средней квадратической погрешности определения координат характерных точек границ (Mt), с подставленными в такие формулы значениями и итоговые (вычисленные) значения Mt, м	Описание закрепления точки
	содержатся в Едином государственном реестре недвижимости		определены в результате выполнения комплексных кадастровых работ				
	X	Y	X	Y			
1	2	3	4	5	6	7	8
н816У	—	—	404 728,50	1 313 267,30	Метод спутниковых геодезических измерений (определений)	$\sqrt{(0,08^2 + 0,06^2)} = 0,10$	—
н817У	—	—	404 786,87	1 313 259,90			
н818У	—	—	404 775,56	1 313 299,75			
н819У	—	—	404 731,02	1 313 299,61			
н816У	—	—	404 728,50	1 313 267,30			

2. Сведения о частях границ уточняемого земельного участка с кадастровым номером 34:13:020001:391 :

Обозначение части границ		Горизонтальное проложение (S), м	Описание прохождения части границ	Сведения о согласовании местоположения границ (согласовано/спорное)
от т.	до т.			
1	2	3	4	5
н816У	н817У	58,84	—	согласовано
н817У	н818У	41,42		
н818У	н819У	44,54		
н819У	н816У	32,41		

3. Сведения о характеристиках уточняемого земельного участка с кадастровым номером 34:13:020001:391 :

№ п/п	Наименование характеристики земельного участка	Значение характеристики
1	2	3
1	2	3

1	2	3
1.	Адрес земельного участка	—
1.1.	Сведения о местоположении земельного участка (при отсутствии адреса) в структурированном в соответствии с федеральной информационной адресной системой виде	Российская Федерация, Волгоградская область, Котельниковский р-н, Генераловский х, Садовая ул, д 13
1.2.	Дополнительные сведения о местоположении земельного участка	—
2.	Площадь земельного участка ± величина погрешности определения (вычисления) площади ($P \pm \Delta P$), м ²	1 841 ± 15,00
3.	Формула, примененная для вычисления предельной погрешности определения площади земельного участка, с подставленными значениями и итоговые (вычисленные) значения	$3,5 * 0,10 * \sqrt{(1\ 841,00)} = 15$
4.	Площадь земельного участка согласно сведениям Единого государственного реестра недвижимости (Ркад), м ²	1 500,00
5.	Оценка расхождения Р и Ркад ($P - P_{кад}$), м ²	341
6.	Предельный минимальный и максимальный размеры земельного участка (Рмин и Рмакс), м ²	Рмин = 400 Рмакс = 2 500
7.	Вид (виды) разрешенного использования	для ведения личного подсобного хозяйства
7.1.	Дополнительные сведения об использовании земельного участка	—
8.	Кадастровый или иной государственный учетный номер (инвентарный) здания, сооружения, объекта незавершенного строительства, расположенного на земельном участке	34:13:020001:786
9.	Сведения о земельных участках (землях общего пользования, территории общего пользования), посредством которых обеспечивается доступ	Земли общего пользования
10.	Иные сведения	—
4. Пояснения к сведениям об уточняемом земельном участке с кадастровым номером		34:13:020001:391 :
1.	—	—

1. Сведения о характерных точках границ уточняемого земельного участка с кадастровым номером 34:13:020001:395 :
 Система координат МСК-34, зона 1 Зона № 1

Обозначение характерных точек границ	Координаты, м				Метод определения координат	Формулы, примененные для расчета средней квадратической погрешности определения координат характерных точек границ (Mt), с подставленными в такие формулы значениями и итоговые (вычисленные) значения Mt, м	Описание закрепления точки
	содержатся в Едином государственном реестре недвижимости		определены в результате выполнения комплексных кадастровых работ				
	X	Y	X	Y			
1	2	3	4	5	6	7	8
н1264У	—	—	403 921,55	1 313 356,49	Метод спутниковых геодезических измерений (определений)	$\sqrt{(0,08^2 + 0,06^2)} = 0,10$	—
н1131У	—	—	403 920,28	1 313 364,90			
н1130У	—	—	403 917,51	1 313 383,13			
н1129У	—	—	403 911,31	1 313 381,82			
н1265У	—	—	403 859,21	1 313 374,32			
н1266У	—	—	403 862,04	1 313 346,52			
н1267У	—	—	403 892,07	1 313 350,71			
н1268У	—	—	403 901,33	1 313 352,00			
н1264У	—	—	403 921,55	1 313 356,49			

2. Сведения о частях границ уточняемого земельного участка с кадастровым номером 34:13:020001:395 :

Обозначение части границ		Горизонтальное проложение (S), м	Описание прохождения части границ	Сведения о согласовании местоположения границ (согласовано/спорное)
от т.	до т.			
1	2	3	4	5
н1264У	н1131У	8,51	—	согласовано
н1131У	н1130У	18,44		

1	2	3	4	5
н1130У	н1129У	6,34	—	согласовано
н1129У	н1265У	52,64		
н1265У	н1266У	27,94		
н1266У	н1267У	30,32		
н1267У	н1268У	9,35		
н1268У	н1264У	20,71		

3. Сведения о характеристиках уточняемого земельного участка с кадастровым номером 34:13:020001:395 :

№ п/п	Наименование характеристики земельного участка	Значение характеристики
1	2	3
1.	Адрес земельного участка	—
1.1.	Сведения о местоположении земельного участка (при отсутствии адреса) в структурированном в соответствии с федеральной информационной адресной системой виде	Российская Федерация, Волгоградская область, Котельниковский р-н, Генераловский х, Южная ул, д 3
1.2.	Дополнительные сведения о местоположении земельного участка	—
2.	Площадь земельного участка ± величина погрешности определения (вычисления) площади ($P \pm \Delta P$), м ²	1 658 ± 14,00
3.	Формула, примененная для вычисления предельной погрешности определения площади земельного участка, с подставленными значениями и итоговые (вычисленные) значения	$3,5*0,10*\sqrt{(1\ 658,00)} = 14$
4.	Площадь земельного участка согласно сведениям Единого государственного реестра недвижимости ($R_{\text{кад}}$), м ²	1 500,00
5.	Оценка расхождения P и $R_{\text{кад}}$ ($P - R_{\text{кад}}$), м ²	158
6.	Предельный минимальный и максимальный размеры земельного участка ($R_{\text{мин}}$ и $R_{\text{макс}}$), м ²	$R_{\text{мин}} = 400$ $R_{\text{макс}} = 2\ 500$
7.	Вид (виды) разрешенного использования	для ведения личного подсобного хозяйства
7.1.	Дополнительные сведения об использовании земельного участка	—
8.	Кадастровый или иной государственный учетный номер (инвентарный) здания, сооружения, объекта незавершенного строительства, расположенного на земельном участке	34:13:020001:844
9.	Сведения о земельных участках (землях общего пользования, территории общего пользования), посредством которых обеспечивается доступ	Земли общего пользования
10.	Иные сведения	—

4. Пояснения к сведениям об уточняемом земельном участке с кадастровым номером 34:13:020001:395 :

1. —

1. Сведения о характерных точках границ уточняемого земельного участка с кадастровым номером 34:13:020001:1008 :

Система координат МСК-34, зона 1 Зона № 1

Обозначение характерных точек границ	Координаты, м				Метод определения координат	Формулы, примененные для расчета средней квадратической погрешности определения координат характерных точек границ (Mt), с подставленными в такие формулы значениями и итоговые (вычисленные) значения Mt, м	Описание закрепления точки
	содержатся в Едином государственном реестре недвижимости		определены в результате выполнения комплексных кадастровых работ				
	X	Y	X	Y			
1	2	3	4	5	6	7	8
н139У	—	—	404 668,17	1 313 380,41	Метод спутниковых геодезических измерений (определений)	$\sqrt{(0,08^2 + 0,06^2)} = 0,10$	—
н140У	—	—	404 673,08	1 313 422,45			
н141У	—	—	404 659,16	1 313 421,34			
н142У	—	—	404 659,02	1 313 416,65			
н143У	—	—	404 616,31	1 313 415,19			
н144У	—	—	404 612,58	1 313 385,25			
н139У	—	—	404 668,17	1 313 380,41			

2. Сведения о частях границ уточняемого земельного участка с кадастровым номером 34:13:020001:1008 :

Обозначение части границ		Горизонтальное проложение (S), м	Описание прохождения части границ	Сведения о согласовании местоположения границ (согласовано/спорное)
от т.	до т.			
1	2	3	4	5
н139У	н140У	42,33	—	согласовано
н140У	н141У	13,96		
н141У	н142У	4,69		

1	2	3	4	5
н142У	н143У	42,73	—	согласовано
н143У	н144У	30,17		
н144У	н139У	55,80		

3. Сведения о характеристиках уточняемого земельного участка с кадастровым номером 34:13:020001:1008 :

№ п/п	Наименование характеристики земельного участка	Значение характеристики
1	2	3
1.	Адрес земельного участка	—
1.1.	Сведения о местоположении земельного участка (при отсутствии адреса) в структурированном в соответствии с федеральной информационной адресной системой виде	404372, Российская Федерация, Волгоградская область, Котельниковский р-н, Генераловский х, Улесова ул, уч 3
1.2.	Дополнительные сведения о местоположении земельного участка	—
2.	Площадь земельного участка ± величина погрешности определения (вычисления) площади ($P \pm \Delta P$), м ²	1 936 ± 15,00
3.	Формула, примененная для вычисления предельной погрешности определения площади земельного участка, с подставленными значениями и итоговые (вычисленные) значения	$3,5 * 0,10 * \sqrt{(1\ 936,00)} = 15$
4.	Площадь земельного участка согласно сведениям Единого государственного реестра недвижимости (Ркад), м ²	1 800,00
5.	Оценка расхождения Р и Ркад ($P - P_{кад}$), м ²	136
6.	Предельный минимальный и максимальный размеры земельного участка ($P_{мин}$ и $P_{макс}$), м ²	$P_{мин} = 400$ $P_{макс} = 2\ 500$
7.	Вид (виды) разрешенного использования	"приусадебный участок личного подсобного хозяйства"
7.1.	Дополнительные сведения об использовании земельного участка	—
8.	Кадастровый или иной государственный учетный номер (инвентарный) здания, сооружения, объекта незавершенного строительства, расположенного на земельном участке	—
9.	Сведения о земельных участках (землях общего пользования, территории общего пользования), посредством которых обеспечивается доступ	Земли общего пользования
10.	Иные сведения	—

4. Пояснения к сведениям об уточняемом земельном участке с кадастровым номером 34:13:020001:1008 :

1.	—
----	---

1. Сведения о характерных точках границ уточняемого земельного участка с кадастровым номером 34:13:020001:1165 :
 Система координат МСК-34, зона 1 Зона № 1

Обозначение характерных точек границ	Координаты, м				Метод определения координат	Формулы, примененные для расчета средней квадратической погрешности определения координат характерных точек границ (Mt), с подставленными в такие формулы значениями и итоговые (вычисленные) значения Mt, м	Описание закрепления точки
	содержатся в Едином государственном реестре недвижимости		определены в результате выполнения комплексных кадастровых работ				
	X	Y	X	Y			
1	2	3	4	5	6	7	8
н1У	—	—	404 325,00	1 313 416,94	Метод спутниковых геодезических измерений (определений)	$\sqrt{(0,08^2 + 0,06^2)} = 0,10$	—
н2У	—	—	404 338,59	1 313 439,62			
н3У	—	—	404 348,77	1 313 462,61			
н4У	—	—	404 341,57	1 313 466,34			
н5У	—	—	404 320,56	1 313 474,79			
н6У	—	—	404 295,54	1 313 424,74			
н1У	—	—	404 325,00	1 313 416,94			

2. Сведения о частях границ уточняемого земельного участка с кадастровым номером 34:13:020001:1165 :

Обозначение части границ		Горизонтальное проложение (S), м	Описание прохождения части границ	Сведения о согласовании местоположения границ (согласовано/спорное)
от т.	до т.			
1	2	3	4	5
н1У	н2У	26,44	—	согласовано
н2У	н3У	25,14		
н3У	н4У	8,11		
н4У	н5У	22,65		
н5У	н6У	55,96		
н6У	н1У	30,48		

3. Сведения о характеристиках уточняемого земельного участка с кадастровым номером 34:13:020001:1165 :

№ п/п	Наименование характеристики земельного участка	Значение характеристики
1	2	3
1.	Адрес земельного участка	404372, Российская Федерация, Волгоградская область, Котельниковский р-н, Генераловский х, Восточная ул
1.1.	Сведения о местоположении земельного участка (при отсутствии адреса) в структурированном в соответствии с федеральной информационной адресной системой виде	—
1.2.	Дополнительные сведения о местоположении земельного участка	—
2.	Площадь земельного участка ± величина погрешности определения (вычисления) площади ($P \pm \Delta P$), м ²	1 673 ± 14,00
3.	Формула, примененная для вычисления предельной погрешности определения площади земельного участка, с подставленными значениями и итоговые (вычисленные) значения	$3,5 * 0,10 * \sqrt{(1\ 673,00)} = 14$
4.	Площадь земельного участка согласно сведениям Единого государственного реестра недвижимости (Ркад), м ²	1 500,00
5.	Оценка расхождения Р и Ркад ($P - P_{кад}$), м ²	173
6.	Предельный минимальный и максимальный размеры земельного участка (Рмин и Рмакс), м ²	Рмин = 400 Рмакс = 2 500
7.	Вид (виды) разрешенного использования	Для ведения личного подсобного хозяйства
7.1.	Дополнительные сведения об использовании земельного участка	—
8.	Кадастровый или иной государственный учетный номер (инвентарный) здания, сооружения, объекта незавершенного строительства, расположенного на земельном участке	34:13:020001:1166
9.	Сведения о земельных участках (землях общего пользования, территории общего пользования), посредством которых обеспечивается доступ	Земли общего пользования
10.	Иные сведения	—

4. Пояснения к сведениям об уточняемом земельном участке с кадастровым номером 34:13:020001:1165 :

1.	—
----	---

Сведения об образуемых земельных участках

1. Сведения о характерных точках границ образуемого земельного участка _____ :

_____ обозначение земельного участка

Система координат _____

Зона № _____

Обозначение характерных точек границ	Координаты, м		Метод определения координат	Формулы, примененные для расчета средней квадратической погрешности определения координат характерных точек границ (Mt), с подставленными в такие формулы значениями и итоговые (вычисленные) значения Mt, м	Описание закрепления точки
	X	Y			
1	2	3	4	5	6

2. Сведения о частях границ образуемого земельного участка _____ :

_____ обозначение земельного участка

Обозначение части границ		Горизонтальное проложение (S), м	Описание прохождения части границ	Сведения о согласовании местоположения границ (согласовано/спорное)
от т.	до т.			
1	2	3	4	5

3. Сведения о характеристиках образуемого земельного участка _____ :

_____ обозначение земельного участка

№ п/п	Наименование характеристики земельного участка	Значение характеристики
1	2	3
1.	Адрес земельного участка	
1.1.	Сведения о местоположении земельного участка (при отсутствии адреса) в структурированном в соответствии с федеральной информационной адресной системой виде	
1.2.	Дополнительные сведения о местоположении земельного участка	
2.	Категория земель	
3.	Вид (виды) разрешенного использования	
3.1.	Дополнительные сведения об использовании земельного участка	
4.	Реестровый номер границ территориальной зоны или в случае отсутствия такого реестрового номера ее индивидуальное обозначение (вид, тип, номер, индекс)	
5.	Площадь земельного участка ± величина погрешности определения (вычисления) площади ($P \pm \Delta P$), м ²	

1	2	3
6.	Формула, примененная для вычисления предельной погрешности определения площади земельного участка, с подставленными значениями и итоговые (вычисленные) значения	
7.	Предельный минимальный и максимальный размеры земельного участка (Рмин) и (Рмакс), м ²	
8.	Кадастровый или иной государственный учетный номер (инвентарный) объекта недвижимости, расположенного на образуемом земельном участке	
9.	Кадастровые номера исходных земельных участков	
9.1.	Кадастровый номер входящего в состав земельного участка, представляющего собой единое землепользование (номер контура многоконтурного земельного участка), преобразование которого осуществляется	
9.2.	Кадастровые номера земельных участков, исключаемых из состава измененного (исходного) земельного участка, представляющего собой единое землепользование	
9.3.	Кадастровый или иной государственный учетный номер (инвентарный) объекта недвижимости, расположенного на измененном земельном участке	
10.	Условный номер земельного участка	
11.	Учетный номер проекта межевания территории	
12.	Дополнительные сведения об образовании земельного участка	
13.	Сведения о земельных участках (землях общего пользования, территории общего пользования), посредством которых обеспечивается доступ	
14.	Иные сведения	
4. Пояснения к сведениям об образуемом земельном участке _____ : обозначение земельного участка		
1.		

Сведения об уточняемых земельных участках, необходимые для исправления реестровых ошибок в сведениях о местоположении их границ

1. Сведения о характерных точках границ уточняемого земельного участка с кадастровым номером 34:13:020001:6 :
 Система координат МСК-34, зона 1 Зона № 1

Обозначение характерных точек границ	Координаты, м				Метод определения координат	Формулы, примененные для расчета средней квадратической погрешности определения координат характерных точек границ (Mt), с подставленными в такие формулы значениями и итоговые (вычисленные) значения Mt, м	Описание закрепления точки		
	содержатся в Едином государственном реестре недвижимости		определены в результате выполнения комплексных кадастровых работ						
	X	Y	X	Y					
1	2	3	4	5	6	7	8		
н208У	—	—	403 974,90	1 312 413,74	Метод спутниковых геодезических измерений (определений)	$\sqrt{(0,08^2 + 0,06^2)} = 0,10$	—		
н209У	—	—	403 950,53	1 312 412,12					
н210У	—	—	403 953,56	1 312 342,07					
н211У	—	—	403 976,02	1 312 341,87					
212	403 976,64	1 312 344,94	403 976,64	1 312 344,94					
213	403 976,24	1 312 351,43	403 976,24	1 312 351,43					
214	403 975,48	1 312 388,42	403 975,48	1 312 388,42					
215	403 975,44	1 312 393,44	403 975,44	1 312 393,44					
216	403 974,50	1 312 416,45	—	—					
217	403 950,38	1 312 414,54	—	—					
218	403 953,68	1 312 344,38	—	—					
								0,10	

1	2	3	4	5	6	7	8
219	403 973,00	1 312 344,75	—	—	Метод спутниковых геодезических измерений (определений)	0,10	—
н208У	—	—	403 974,90	1 312 413,74		$\sqrt{(0,08^2 + 0,06^2)} = 0,10$	

2. Сведения о частях границ уточняемого земельного участка с кадастровым номером 34:13:020001:6 :

Обозначение части границ		Горизонтальное проложение (S), м	Описание прохождения части границ	Сведения о согласовании местоположения границ (согласовано/спорное)
от т.	до т.			
1	2	3	4	5
н208У	н209У	24,42	—	согласовано
н209У	н210У	70,12		
н210У	н211У	22,46		
н211У	212	3,13		
212	213	6,50		
213	214	37,00		
214	215	5,02		
215	н208У	20,31		

3. Сведения о характеристиках уточняемого земельного участка с кадастровым номером 34:13:020001:6 :

№ п/п	Наименование характеристики	Значение характеристики
1	2	3
1.	Адрес земельного участка	—
1.1.	Сведения о местоположении земельного участка (при отсутствии адреса) в структурированном в соответствии с федеральной информационной адресной системой виде	Российская Федерация, Волгоградская область, Котельниковский р-н, Генераловский х, Генералова ул, д 14
1.2.	Дополнительные сведения о местоположении земельного участка	—
2.	Площадь земельного участка ± величина погрешности определения (вычисления) площади ($P \pm \Delta P$), м ²	1 681 ± 14,00
3.	Формула, примененная для вычисления предельной погрешности определения площади земельного участка, с подставленными значениями и итоговые (вычисленные) значения	$3,5 * 0,10 * \sqrt{(1\ 681,00)} = 14$
4.	Площадь земельного участка согласно сведениям Единого государственного реестра недвижимости (Ркад), м ²	1 674,00
5.	Оценка расхождения Р и Ркад ($P - P_{кад}$), м ²	7

1	2	3
6.	Предельный минимальный и максимальный размеры земельного участка (Р _{мин} и Р _{макс}), м ²	Р _{мин} = Р _{мин} = 400 Р _{макс} = Р _{макс} = 2 500
7.	Кадастровый или иной государственный учетный номер (инвентарный) здания, сооружения, объекта незавершенного строительства, расположенного на земельном участке	34:13:020004:78
8.	Вид (виды) разрешенного использования	Для эксплуатации жилого дома и ведения личного подсобного хозяйства
8.1.	Дополнительные сведения об использовании земельного участка	—
9.	Сведения о земельных участках (землях общего пользования, территории общего пользования), посредством которых обеспечивается доступ	Земли общего пользования
10.	Иные сведения	—

4. Пояснения к сведениям об уточняемом земельном участке с кадастровым номером 34:13:020001:6 :

1. —

1. Сведения о характерных точках границ уточняемого земельного участка с кадастровым номером 34:13:020001:8 :
Система координат МСК-34, зона 1 Зона № 1

Обозначение характерных точек границ	Координаты, м				Метод определения координат	Формулы, примененные для расчета средней квадратической погрешности определения координат характерных точек границ (Mt), с подставленными в такие формулы значениями и итоговые (вычисленные) значения Mt, м	Описание закрепления точки
	содержатся в Едином государственном реестре недвижимости		определены в результате выполнения комплексных кадастровых работ				
	X	Y	X	Y			
1	2	3	4	5	6	7	8
174	405 269,21	1 312 972,36	—	—	Метод спутниковых геодезических измерений (определений)	0,10	—
175	405 292,48	1 312 954,91	—	—			
176	405 295,18	1 312 957,96	—	—			
177	405 299,66	1 312 953,56	—	—			
178	405 304,07	1 312 956,97	—	—			

1	2	3	4	5	6	7	8
179	405 306,28	1 312 954,71	—	—	Метод спутниковых геодезических измерений (определений)	0,10	—
180	405 310,86	1 312 958,77	—	—			
181	405 331,74	1 312 980,23	—	—			
182	405 324,68	1 312 989,08	—	—			
183	405 312,19	1 313 007,02	—	—			
184	405 299,54	1 312 997,24	—	—			
185	405 269,87	1 312 972,90	—	—			
186	—	—	405 266,19	1 312 970,63		$\sqrt{(0,08^2 + 0,06^2)} = 0,10$	
н187У	—	—	405 289,41	1 312 953,20			
н188У	—	—	405 292,09	1 312 956,26			
н189У	—	—	405 296,60	1 312 951,89			
н190У	—	—	405 300,99	1 312 955,33			
н191У	—	—	405 303,21	1 312 953,08			
н192У	—	—	405 307,76	1 312 957,17			
н193У	—	—	405 328,51	1 312 978,77			
н194У	—	—	405 307,47	1 313 004,89			
195	—	—	405 296,20	1 312 995,57			

1	2	3	4	5	6	7	8
174	405 269,21	1 312 972,36	—	—	Метод спутниковых геодезических измерений (определений)	0,10	—

2. Сведения о частях границ уточняемого земельного участка с кадастровым номером 34:13:020001:8 :

Обозначение части границ		Горизонтальное проложение (S), м	Описание прохождения части границ	Сведения о согласовании местоположения границ (согласовано/спорное)
от т.	до т.			
1	2	3	4	5
186	н187У	29,03	—	согласовано
н187У	н188У	4,07		
н188У	н189У	6,28		
н189У	н190У	5,58		
н190У	н191У	3,16		
н191У	н192У	6,12		
н192У	н193У	29,95		
н193У	н194У	33,54		
н194У	195	14,62		
195	186	39,02		

3. Сведения о характеристиках уточняемого земельного участка с кадастровым номером 34:13:020001:8 :

№ п/п	Наименование характеристики	Значение характеристики
1	2	3
1.	Адрес земельного участка	—
1.1.	Сведения о местоположении земельного участка (при отсутствии адреса) в структурированном в соответствии с федеральной информационной адресной системой виде	Российская Федерация, Волгоградская область, Котельниковский р-н, Генераловский х, Аксайская ул, д 9
1.2.	Дополнительные сведения о местоположении земельного участка	—
2.	Площадь земельного участка ± величина погрешности определения (вычисления) площади ($P \pm \Delta P$), м ²	1 710 ± 14,00
3.	Формула, примененная для вычисления предельной погрешности определения площади земельного участка, с подставленными значениями и итоговые (вычисленные) значения	$3,5 * 0,10 * \sqrt{(1\ 710,00)} = 14$
4.	Площадь земельного участка согласно сведениям Единого государственного реестра недвижимости (Ркад), м ²	1 725,00
5.	Оценка расхождения Р и Ркад ($P - P_{кад}$), м ²	15

1	2	3
6.	Предельный минимальный и максимальный размеры земельного участка (Р _{мин} и Р _{макс}), м ²	Р _{мин} = Р _{мин} = 400 Р _{макс} = Р _{макс} = 2 500
7.	Кадастровый или иной государственный учетный номер (инвентарный) здания, сооружения, объекта незавершенного строительства, расположенного на земельном участке	34:13:020001:753
8.	Вид (виды) разрешенного использования	Для эксплуатации жилого дома и ведения личного подсобного хозяйства
8.1.	Дополнительные сведения об использовании земельного участка	—
9.	Сведения о земельных участках (землях общего пользования, территории общего пользования), посредством которых обеспечивается доступ	Земли общего пользования
10.	Иные сведения	—

4. Пояснения к сведениям об уточняемом земельном участке с кадастровым номером 34:13:020001:8 :

1. —

1. Сведения о характерных точках границ уточняемого земельного участка с кадастровым номером 34:13:020001:54 :
Система координат МСК-34, зона 1 Зона № 1

Обозначение характерных точек границ	Координаты, м				Метод определения координат	Формулы, примененные для расчета средней квадратической погрешности определения координат характерных точек границ (Mt), с подставленными в такие формулы значениями и итоговые (вычисленные) значения Mt, м	Описание закрепления точки
	содержатся в Едином государственном реестре недвижимости		определены в результате выполнения комплексных кадастровых работ				
	X	Y	X	Y			
1	2	3	4	5	6	7	8
н987У	—	—	404 832,64	1 312 475,14	Метод спутниковых геодезических измерений (определений)	$\sqrt{(0,08^2 + 0,06^2)} = 0,10$	—
н988У	—	—	404 836,39	1 312 476,64			
н971У	—	—	404 832,45	1 312 500,38			
н986У	—	—	404 823,41	1 312 499,14			
н985У	—	—	404 819,93	1 312 498,49			

1	2	3	4	5	6	7	8
И984У	—	—	404 813,13	1 312 497,10	Метод спутниковых геодезических измерений (определений)	$\sqrt{(0,08^2 + 0,06^2)} = 0,10$	—
И983У	—	—	404 783,57	1 312 492,13			
975	404 783,80	1 312 490,69	404 783,80	1 312 490,69			
989	404 784,84	1 312 474,55	404 784,84	1 312 474,55			
990	404 780,82	1 312 473,79	404 780,82	1 312 473,79			
991	404 781,91	1 312 462,83	—	—			
992	404 793,39	1 312 465,01	—	—			
993	404 795,55	1 312 468,32	—	—			
994	404 836,78	1 312 474,55	—	—			
995	404 833,38	1 312 493,27	—	—			
996	404 832,60	1 312 497,75	—	—			
980	404 832,59	1 312 498,23	—	—			
979	404 823,73	1 312 497,32	—	—			
978	404 822,24	1 312 497,02	—	—			
977	404 819,19	1 312 496,51	—	—			
976	404 812,68	1 312 495,34	—	—			
И997У	—	—	404 781,69	1 312 465,05		$\sqrt{(0,08^2 + 0,06^2)} = 0,10$	

1	2	3	4	5	6	7	8
н998У	—	—	404 792,47	1 312 466,55	Метод спутниковых геодезических измерений (определений)	$\sqrt{(0,08^2 + 0,06^2)} = 0,10$	—
н999У	—	404 795,73	1 312 470,72				
н987У	—	404 832,64	1 312 475,14				

2. Сведения о частях границ уточняемого земельного участка с кадастровым номером 34:13:020001:54 :

Обозначение части границ		Горизонтальное проложение (S), м	Описание прохождения части границ	Сведения о согласовании местоположения границ (согласовано/спорное)
от т.	до т.			
1	2	3	4	5
н987У	н988У	4,04	—	согласовано
н988У	н971У	24,06		
н971У	н986У	9,12		
н986У	н985У	3,54		
н985У	н984У	6,94		
н984У	н983У	29,97		
н983У	975	1,46		
975	989	16,17		
989	990	4,09		
990	н997У	8,78		
н997У	н998У	10,88		
н998У	н999У	5,29		
н999У	н987У	37,17		

3. Сведения о характеристиках уточняемого земельного участка с кадастровым номером 34:13:020001:54 :

№ п/п	Наименование характеристики	Значение характеристики
1	2	3
1.	Адрес земельного участка	—
1.1.	Сведения о местоположении земельного участка (при отсутствии адреса) в структурированном в соответствии с федеральной информационной адресной системой виде	Российская Федерация, Волгоградская область, Котельниковский р-н, Генераловский х, Северная ул, д 8
1.2.	Дополнительные сведения о местоположении земельного участка	—
2.	Площадь земельного участка ± величина погрешности определения (вычисления) площади ($P \pm \Delta P$), м ²	1 278 ± 13,00

1	2	3
3.	Формула, примененная для вычисления предельной погрешности определения площади земельного участка, с подставленными значениями и итоговые (вычисленные) значения	$3,5*0,10*\sqrt{(1\ 278,00)} = 13$
4.	Площадь земельного участка согласно сведениям Единого государственного реестра недвижимости (Ркад), м ²	1 292,00
5.	Оценка расхождения Р и Ркад (Р - Ркад), м ²	14
6.	Предельный минимальный и максимальный размеры земельного участка (Рмин и Рмакс), м ²	Рмин = Рмин = 400 Рмакс = Рмакс = 2 500
7.	Кадастровый или иной государственный учетный номер (инвентарный) здания, сооружения, объекта незавершенного строительства, расположенного на земельном участке	34:13:020001:966
8.	Вид (виды) разрешенного использования	для ведения личного подсобного хозяйства
8.1.	Дополнительные сведения об использовании земельного участка	—
9.	Сведения о земельных участках (землях общего пользования, территории общего пользования), посредством которых обеспечивается доступ	Земли общего пользования
10.	Иные сведения	—

4. Пояснения к сведениям об уточняемом земельном участке с кадастровым номером 34:13:020001:54 :

1.	—
----	---

1. Сведения о характерных точках границ уточняемого земельного участка с кадастровым номером 34:13:020001:55 :
Система координат МСК-34, зона 1 Зона № 1

Обозначение характерных точек границ	Координаты, м				Метод определения координат	Формулы, примененные для расчета средней квадратической погрешности определения координат характерных точек границ (Mt), с подставленными в такие формулы значениями и итоговые (вычисленные) значения Mt, м	Описание закрепления точки
	содержатся в Едином государственном реестре недвижимости		определены в результате выполнения комплексных кадастровых работ				
	X	Y	X	Y			
1	2	3	4	5	6	7	8
н971У	—	—	404 832,45	1 312 500,38	Метод спутниковых геодезических измерений (определений)	$\sqrt{(0,08^2 + 0,06^2)} = 0,10$	—

1	2	3	4	5	6	7	8
И959У	—	—	404 829,01	1 312 527,80	Метод спутниковых геодезических измерений (определений)	$\sqrt{(0,08^2 + 0,06^2)} = 0,10$	—
И970У	—	—	404 792,37	1 312 523,43			
И969У	—	—	404 775,25	1 312 519,55			
И968У	—	—	404 775,16	1 312 520,09			
И967У	—	—	404 772,88	1 312 519,55			
И966У	—	—	404 771,59	1 312 524,92			
И965У	—	—	404 769,19	1 312 525,15			
972	404 722,84	1 312 524,01	404 722,84	1 312 524,01		0,10	
973	404 724,65	1 312 505,68	404 724,65	1 312 505,68			
974	404 780,90	1 312 508,77	404 780,90	1 312 508,77			
975	404 783,80	1 312 490,69	—	—			
976	404 812,68	1 312 495,34	—	—			
977	404 819,19	1 312 496,51	—	—			
978	404 822,24	1 312 497,02	—	—			
979	404 823,73	1 312 497,32	—	—			
980	404 832,59	1 312 498,23	—	—			
981	404 826,80	1 312 525,96	—	—			

1	2	3	4	5	6	7	8
982	404 791,91	1 312 521,92	—	—	Метод спутниковых геодезических измерений (определений)	0,10	—
н983У	—	—	404 783,57	1 312 492,13		$\sqrt{(0,08^2 + 0,06^2)} = 0,10$	
н984У	—	—	404 813,13	1 312 497,10			
н985У	—	—	404 819,93	1 312 498,49			
н986У	—	—	404 823,41	1 312 499,14			
н971У	—	—	404 832,45	1 312 500,38			

2. Сведения о частях границ уточняемого земельного участка с кадастровым номером 34:13:020001:55 :

Обозначение части границ		Горизонтальное проложение (S), м	Описание прохождения части границ	Сведения о согласовании местоположения границ (согласовано/спорное)
от т.	до т.			
1	2	3	4	5
н971У	н959У	27,63	—	согласовано
н959У	н970У	36,90		
н970У	н969У	17,55		
н969У	н968У	0,55		
н968У	н967У	2,34		
н967У	н966У	5,52		
н966У	н965У	2,41		
н965У	972	46,36		
972	973	18,42		
973	974	56,33		
974	н983У	16,85		
н983У	н984У	29,97		
н984У	н985У	6,94		
н985У	н986У	3,54		
н986У	н971У	9,12		

3. Сведения о характеристиках уточняемого земельного участка с кадастровым номером 34:13:020001:55 :

№ п/п	Наименование характеристики	Значение характеристики
1	2	3

1	2	3
1.	Адрес земельного участка	—
1.1.	Сведения о местоположении земельного участка (при отсутствии адреса) в структурированном в соответствии с федеральной информационной адресной системой виде	Российская Федерация, Волгоградская область, Котельниковский р-н, Генераловский х, Северная ул, д 6
1.2.	Дополнительные сведения о местоположении земельного участка	—
2.	Площадь земельного участка ± величина погрешности определения (вычисления) площади ($P \pm \Delta P$), м ²	2 376 ± 17,00
3.	Формула, примененная для вычисления предельной погрешности определения площади земельного участка, с подставленными значениями и итоговые (вычисленные) значения	$3,5 * 0,10 * \sqrt{(2\ 376,00)} = 17$
4.	Площадь земельного участка согласно сведениям Единого государственного реестра недвижимости (Ркад), м ²	2 355,00
5.	Оценка расхождения Р и Ркад ($P - P_{кад}$), м ²	21
6.	Предельный минимальный и максимальный размеры земельного участка (Рмин и Рмакс), м ²	Рмин = Рмин = 400 Рмакс = Рмакс = 2 500
7.	Кадастровый или иной государственный учетный номер (инвентарный) здания, сооружения, объекта незавершенного строительства, расположенного на земельном участке	34:13:020001:768; 34:13:020001:818
8.	Вид (виды) разрешенного использования	для ведения личного подсобного хозяйства
8.1.	Дополнительные сведения об использовании земельного участка	—
9.	Сведения о земельных участках (землях общего пользования, территории общего пользования), посредством которых обеспечивается доступ	Земли общего пользования
10.	Иные сведения	—
4. Пояснения к сведениям об уточняемом земельном участке с кадастровым номером		34:13:020001:55 :
1.	—	—

1. Сведения о характерных точках границ уточняемого земельного участка с кадастровым номером 34:13:020001:67 :
 Система координат МСК-34, зона 1 Зона № 1

Обозначение характерных точек границ	Координаты, м				Метод определения координат	Формулы, примененные для расчета средней квадратической погрешности определения координат характерных точек границ (Mt), с подставленными в такие формулы значениями и итоговые (вычисленные) значения Mt, м	Описание закрепления точки
	содержатся в Едином государственном реестре недвижимости		определены в результате выполнения комплексных кадастровых работ				
	X	Y	X	Y			
1	2	3	4	5	6	7	8
258	404 674,02	1 312 472,88	—	—	Метод спутниковых геодезических измерений (определений)	0,10	—
259	404 704,33	1 312 474,81	—	—			
260	404 701,43	1 312 519,11	—	—			
261	404 672,33	1 312 521,25	—	—			
262	404 675,10	1 312 496,84	—	—			
н245У	—	—	404 674,93	1 312 471,03	Метод спутниковых геодезических измерений (определений)	$\sqrt{(0,08^2 + 0,06^2)} = 0,10$	
н263У	—	—	404 678,48	1 312 471,23			
н264У	—	—	404 702,77	1 312 472,89			
н265У	—	—	404 701,50	1 312 491,39			
н266У	—	—	404 700,96	1 312 498,38			
н267У	—	—	404 699,28	1 312 517,61			
н248У	—	—	404 669,21	1 312 518,09			

1	2	3	4	5	6	7	8
н247У	—	—	404 671,21	1 312 491,79	Метод спутниковых геодезических измерений (определений)	$\sqrt{(0,08^2 + 0,06^2)} = 0,10$	—
н246У	—	—	404 672,99	1 312 489,91			
258	404 674,02	1 312 472,88	—	—		0,10	

2. Сведения о частях границ уточняемого земельного участка с кадастровым номером 34:13:020001:67 :

Обозначение части границ		Горизонтальное проложение (S), м	Описание прохождения части границ	Сведения о согласовании местоположения границ (согласовано/спорное)
от т.	до т.			
1	2	3	4	5
н245У	н263У	3,56	—	согласовано
н263У	н264У	24,35		
н264У	н265У	18,54		
н265У	н266У	7,01		
н266У	н267У	19,30		
н267У	н248У	30,07		
н248У	н247У	26,38		
н247У	н246У	2,59		
н246У	н245У	18,98		

3. Сведения о характеристиках уточняемого земельного участка с кадастровым номером 34:13:020001:67 :

№ п/п	Наименование характеристики	Значение характеристики
1	2	3
1.	Адрес земельного участка	—
1.1.	Сведения о местоположении земельного участка (при отсутствии адреса) в структурированном в соответствии с федеральной информационной адресной системой виде	Российская Федерация, Волгоградская область, Котельниковский р-н, Генераловский х, Генералова ул, д 47
1.2.	Дополнительные сведения о местоположении земельного участка	—
2.	Площадь земельного участка ± величина погрешности определения (вычисления) площади ($P \pm \Delta P$), м ²	1 350 ± 13,00
3.	Формула, примененная для вычисления предельной погрешности определения площади земельного участка, с подставленными значениями и итоговые (вычисленные) значения	$3,5 * 0,10 * \sqrt{(1\ 350,00)} = 13$

1	2	3
4.	Площадь земельного участка согласно сведениям Единого государственного реестра недвижимости (Ркад), м ²	1 330,00
5.	Оценка расхождения Р и Ркад (Р - Ркад), м ²	20
6.	Предельный минимальный и максимальный размеры земельного участка (Рмин и Рмакс), м ²	Рмин = Рмин = 400 Рмакс = Рмакс = 2 500
7.	Кадастровый или иной государственный учетный номер (инвентарный) здания, сооружения, объекта незавершенного строительства, расположенного на земельном участке	34:13:020001:765; 34:13:020001:987
8.	Вид (виды) разрешенного использования	для ведения личного подсобного хозяйства
8.1.	Дополнительные сведения об использовании земельного участка	—
9.	Сведения о земельных участках (землях общего пользования, территории общего пользования), посредством которых обеспечивается доступ	Земли общего пользования
10.	Иные сведения	—

4. Пояснения к сведениям об уточняемом земельном участке с кадастровым номером 34:13:020001:67 :

1.	—
----	---

1. Сведения о характерных точках границ уточняемого земельного участка с кадастровым номером 34:13:020001:69 :

Система координат МСК-34, зона 1 Зона № 1

Обозначение характерных точек границ	Координаты, м				Метод определения координат	Формулы, примененные для расчета средней квадратической погрешности определения координат характерных точек границ (Mt), с подставленными в такие формулы значениями и итоговые (вычисленные) значения Mt, м	Описание закрепления точки
	содержатся в Едином государственном реестре недвижимости		определены в результате выполнения комплексных кадастровых работ				
	X	Y	X	Y			
1	2	3	4	5	6	7	8
н1031У	—	—	404 694,43	1 312 572,50	Метод спутниковых геодезических измерений (определений)	$\sqrt{(0,08^2 + 0,06^2)} = 0,10$	—
1032	404 666,87	1 312 572,36	404 666,87	1 312 572,36			
1033	404 662,30	1 312 572,29	404 662,30	1 312 572,29			

1	2	3	4	5	6	7	8
1034	404 662,21	1 312 554,61	404 662,21	1 312 554,61	Метод спутниковых геодезических измерений (определений)	$\sqrt{(0,08^2 + 0,06^2)} = 0,10$	—
н249У	—	—	404 663,31	1 312 518,60			
261	404 672,33	1 312 521,25	—	—		0,10	
260	404 701,43	1 312 519,11	—	—			
1035	404 697,64	1 312 544,15	—	—			
1036	404 694,42	1 312 572,31	—	—			
н248У	—	—	404 669,21	1 312 518,09		$\sqrt{(0,08^2 + 0,06^2)} = 0,10$	
н267У	—	—	404 699,28	1 312 517,61			
н1037У	—	—	404 698,76	1 312 532,35			
н1038У	—	—	404 697,73	1 312 544,52			
н1031У	—	—	404 694,43	1 312 572,50			

2. Сведения о частях границ уточняемого земельного участка с кадастровым номером 34:13:020001:69 :

Обозначение части границ		Горизонтальное проложение (S), м	Описание прохождения части границ	Сведения о согласовании местоположения границ (согласовано/спорное)
от т.	до т.			
1	2	3	4	5
н1031У	1032	27,56	—	согласовано
1032	1033	4,57		
1033	1034	17,68		
1034	н249У	36,03		
н249У	н248У	5,92		
н248У	н267У	30,07		
н267У	н1037У	14,75		
н1037У	н1038У	12,21		
н1038У	н1031У	28,17		

3. Сведения о характеристиках уточняемого земельного участка с кадастровым номером		34:13:020001:69
№ п/п	Наименование характеристики	Значение характеристики
1	2	3
1.	Адрес земельного участка	—
1.1.	Сведения о местоположении земельного участка (при отсутствии адреса) в структурированном в соответствии с федеральной информационной адресной системой виде	Российская Федерация, Волгоградская область, Котельниковский р-н, Генераловский х, Сельский пер, д 18
1.2.	Дополнительные сведения о местоположении земельного участка	—
2.	Площадь земельного участка ± величина погрешности определения (вычисления) площади ($P \pm \Delta P$), м ²	1 893 ± 15,00
3.	Формула, примененная для вычисления предельной погрешности определения площади земельного участка, с подставленными значениями и итоговые (вычисленные) значения	$3,5 * 0,10 * \sqrt{(1\ 893,00)} = 15$
4.	Площадь земельного участка согласно сведениям Единого государственного реестра недвижимости (Ркад), м ²	1 829,00
5.	Оценка расхождения Р и Ркад ($P - P_{кад}$), м ²	64
6.	Предельный минимальный и максимальный размеры земельного участка (Рмин и Рмакс), м ²	Рмин = Рмин = 400 Рмакс = Рмакс = 2 500
7.	Кадастровый или иной государственный учетный номер (инвентарный) здания, сооружения, объекта незавершенного строительства, расположенного на земельном участке	34:13:020001:885; 34:13:020001:851
8.	Вид (виды) разрешенного использования	для ведения личного подсобного хозяйства
8.1.	Дополнительные сведения об использовании земельного участка	—
9.	Сведения о земельных участках (землях общего пользования, территории общего пользования), посредством которых обеспечивается доступ	Земли общего пользования
10.	Иные сведения	—
4. Пояснения к сведениям об уточняемом земельном участке с кадастровым номером		34:13:020001:69
1.	—	—

1. Сведения о характерных точках границ уточняемого земельного участка с кадастровым номером 34:13:020001:76 :
 Система координат МСК-34, зона 1 Зона № 1

Обозначение характерных точек границ	Координаты, м				Метод определения координат	Формулы, примененные для расчета средней квадратической погрешности определения координат характерных точек границ (Mt), с подставленными в такие формулы значениями и итоговые (вычисленные) значения Mt, м	Описание закрепления точки
	содержатся в Едином государственном реестре недвижимости		определены в результате выполнения комплексных кадастровых работ				
	X	Y	X	Y			
1	2	3	4	5	6	7	8
н910У	—	—	404 672,01	1 312 777,20	Метод спутниковых геодезических измерений (определений)	$\sqrt{(0,08^2 + 0,06^2)} = 0,10$	—
н911У	—	—	404 673,50	1 312 780,70			
н912У	—	—	404 673,46	1 312 806,24			
н913У	—	—	404 675,18	1 312 816,19			
914	404 671,84	1 312 816,27	404 671,84	1 312 816,27			
915	404 663,63	1 312 816,63	404 663,63	1 312 816,63			
916	404 655,03	1 312 816,18	404 655,03	1 312 816,18			
917	404 653,91	1 312 819,15	404 653,91	1 312 819,15			
918	404 621,91	1 312 818,49	404 621,91	1 312 818,49			
919	404 622,11	1 312 776,34	—	—			
920	404 670,42	1 312 779,21	—	—			
921	404 671,97	1 312 785,25	—	—			

1	2	3	4	5	6	7	8
н922У	—	—	404 623,70	1 312 774,34	Метод спутниковых геодезических измерений (определений)	$\sqrt{(0,08^2 + 0,06^2)} = 0,10$	—
н910У	—	—	404 672,01	1 312 777,20			

2. Сведения о частях границ уточняемого земельного участка с кадастровым номером 34:13:020001:76 :

Обозначение части границ		Горизонтальное проложение (S), м	Описание прохождения части границ	Сведения о согласовании местоположения границ (согласовано/спорное)
от т.	до т.			
1	2	3	4	5
н910У	н911У	3,80	—	согласовано
н911У	н912У	25,54		
н912У	н913У	10,10		
н913У	914	3,34		
914	915	8,22		
915	916	8,61		
916	917	3,17		
917	918	32,01		
918	н922У	44,19		
н922У	н910У	48,39		

3. Сведения о характеристиках уточняемого земельного участка с кадастровым номером 34:13:020001:76 :

№ п/п	Наименование характеристики	Значение характеристики
1	2	3
1.	Адрес земельного участка	—
1.1.	Сведения о местоположении земельного участка (при отсутствии адреса) в структурированном в соответствии с федеральной информационной адресной системой виде	Российская Федерация, Волгоградская область, Котельниковский р-н, Генераловский х, Садовая ул, д 40
1.2.	Дополнительные сведения о местоположении земельного участка	—
2.	Площадь земельного участка ± величина погрешности определения (вычисления) площади ($P \pm \Delta P$), м ²	2 141 ± 16,00
3.	Формула, примененная для вычисления предельной погрешности определения площади земельного участка, с подставленными значениями и итоговые (вычисленные) значения	$3,5 * 0,10 * \sqrt{(2\ 141,00)} = 16$

1	2	3
4.	Площадь земельного участка согласно сведениям Единого государственного реестра недвижимости (Ркад), м ²	2 000,00
5.	Оценка расхождения Р и Ркад (Р - Ркад), м ²	141
6.	Предельный минимальный и максимальный размеры земельного участка (Рмин и Рмакс), м ²	Рмин = Рмин = 400 Рмакс = Рмакс = 2 500
7.	Кадастровый или иной государственный учетный номер (инвентарный) здания, сооружения, объекта незавершенного строительства, расположенного на земельном участке	34:13:020001:948
8.	Вид (виды) разрешенного использования	для ведения личного подсобного хозяйства
8.1.	Дополнительные сведения об использовании земельного участка	—
9.	Сведения о земельных участках (землях общего пользования, территории общего пользования), посредством которых обеспечивается доступ	Земли общего пользования
10.	Иные сведения	—

4. Пояснения к сведениям об уточняемом земельном участке с кадастровым номером 34:13:020001:76 :

1.	—
----	---

1. Сведения о характерных точках границ уточняемого земельного участка с кадастровым номером 34:13:020001:84 :

Система координат МСК-34, зона 1 Зона № 1

Обозначение характерных точек границ	Координаты, м				Метод определения координат	Формулы, примененные для расчета средней квадратической погрешности определения координат характерных точек границ (Mt), с подставленными в такие формулы значениями и итоговые (вычисленные) значения Mt, м	Описание закрепления точки
	содержатся в Едином государственном реестре недвижимости		определены в результате выполнения комплексных кадастровых работ				
	X	Y	X	Y			
1	2	3	4	5	6	7	8
н1245У	—	—	404 672,00	1 312 921,01	Метод спутниковых геодезических измерений (определений)	$\sqrt{(0,08^2 + 0,06^2)} = 0,10$	—
1246	404 676,30	1 312 977,77	404 676,30	1 312 977,77			
1247	404 643,55	1 312 980,43	404 643,55	1 312 980,43			

1	2	3	4	5	6	7	8
1248	404 639,86	1 312 942,66	404 639,86	1 312 942,66	Метод спутниковых геодезических измерений (определений)	$\sqrt{(0,08^2 + 0,06^2)} = 0,10$	—
1249	404 638,25	1 312 923,24	—	—		0,10	
1250	404 671,13	1 312 920,42	—	—			
1251	—	—	404 637,25	1 312 923,24		$\sqrt{(0,08^2 + 0,06^2)} = 0,10$	
н1245У	—	—	404 672,00	1 312 921,01			

2. Сведения о частях границ уточняемого земельного участка с кадастровым номером 34:13:020001:84 :

Обозначение части границ		Горизонтальное проложение (S), м	Описание прохождения части границ	Сведения о согласовании местоположения границ (согласовано/спорное)
от т.	до т.			
1	2	3	4	5
н1245У	1246	56,92	—	согласовано
1246	1247	32,86		
1247	1248	37,95		
1248	1251	19,59		
1251	н1245У	34,82		

3. Сведения о характеристиках уточняемого земельного участка с кадастровым номером 34:13:020001:84 :

№ п/п	Наименование характеристики	Значение характеристики
1	2	3
1.	Адрес земельного участка	—
1.1.	Сведения о местоположении земельного участка (при отсутствии адреса) в структурированном в соответствии с федеральной информационной адресной системой виде	Российская Федерация, Волгоградская область, Котельниковский р-н, Генераловский х, Школьный пер, д 11
1.2.	Дополнительные сведения о местоположении земельного участка	—
2.	Площадь земельного участка ± величина погрешности определения (вычисления) площади ($P \pm \Delta P$), м ²	1 922 ± 15,00
3.	Формула, примененная для вычисления предельной погрешности определения площади земельного участка, с подставленными значениями и итоговые (вычисленные) значения	$3,5 * 0,10 * \sqrt{(1\ 922,00)} = 15$

1	2	3
4.	Площадь земельного участка согласно сведениям Единого государственного реестра недвижимости (Ркад), м ²	1 899,00
5.	Оценка расхождения Р и Ркад (Р - Ркад), м ²	23
6.	Предельный минимальный и максимальный размеры земельного участка (Рмин и Рмакс), м ²	Рмин = Рмин = 400 Рмакс = Рмакс = 2 500
7.	Кадастровый или иной государственный учетный номер (инвентарный) здания, сооружения, объекта незавершенного строительства, расположенного на земельном участке	34:13:020001:958
8.	Вид (виды) разрешенного использования	для ведения личного подсобного хозяйства
8.1.	Дополнительные сведения об использовании земельного участка	—
9.	Сведения о земельных участках (землях общего пользования, территории общего пользования), посредством которых обеспечивается доступ	Земли общего пользования
10.	Иные сведения	—

4. Пояснения к сведениям об уточняемом земельном участке с кадастровым номером 34:13:020001:84 :

1.	—
----	---

1. Сведения о характерных точках границ уточняемого земельного участка с кадастровым номером 34:13:020001:87 :

Система координат МСК-34, зона 1 Зона № 1

Обозначение характерных точек границ	Координаты, м				Метод определения координат	Формулы, примененные для расчета средней квадратической погрешности определения координат характерных точек границ (Mt), с подставленными в такие формулы значениями и итоговые (вычисленные) значения Mt, м	Описание закрепления точки
	содержатся в Едином государственном реестре недвижимости		определены в результате выполнения комплексных кадастровых работ				
	X	Y	X	Y			
1	2	3	4	5	6	7	8
869	404 699,47	1 312 984,11	404 699,47	1 312 984,11	Метод спутниковых геодезических измерений (определений)	$\sqrt{(0,08^2 + 0,06^2)} = 0,10$	—
870	404 750,82	1 312 982,81	404 750,82	1 312 982,81			
871	404 750,24	1 312 984,79	404 750,24	1 312 984,79			

1	2	3	4	5	6	7	8
872	404 748,82	1 312 986,61	404 748,82	1 312 986,61	Метод спутниковых геодезических измерений (определений)	$\sqrt{(0,08^2 + 0,06^2)} = 0,10$	—
873	404 746,74	1 313 015,74	—	—		0,10	
874	404 699,11	1 313 012,46	—	—			
н875У	—	—	404 748,06	1 313 013,47		$\sqrt{(0,08^2 + 0,06^2)} = 0,10$	
н876У	—	—	404 746,58	1 313 015,14			
н877У	—	—	404 703,55	1 313 011,81			
869	404 699,47	1 312 984,11	404 699,47	1 312 984,11			

2. Сведения о частях границ уточняемого земельного участка с кадастровым номером 34:13:020001:87 :

Обозначение части границ		Горизонтальное проложение (S), м	Описание прохождения части границ	Сведения о согласовании местоположения границ (согласовано/спорное)
от т.	до т.			
1	2	3	4	5
869	870	51,37	—	согласовано
870	871	2,06		
871	872	2,31		
872	н875У	26,87		
н875У	н876У	2,23		
н876У	н877У	43,16		
н877У	869	28,00		

3. Сведения о характеристиках уточняемого земельного участка с кадастровым номером 34:13:020001:87 :

№ п/п	Наименование характеристики	Значение характеристики
1	2	3
1.	Адрес земельного участка	—
1.1.	Сведения о местоположении земельного участка (при отсутствии адреса) в структурированном в соответствии с федеральной информационной адресной системой виде	Российская Федерация, Волгоградская область, Котельниковский р-н, Генераловский х, Садовая ул, д 31
1.2.	Дополнительные сведения о местоположении земельного участка	—

1	2	3	4	5	6	7	8
1189	404 631,96	1 313 081,80	—	—	Метод спутниковых геодезических измерений (определений)	0,10	—
1190	404 633,99	1 313 099,26	—	—			
1191	404 634,56	1 313 102,42	—	—			
1192	404 635,76	1 313 106,31	—	—			
1193	404 636,26	1 313 110,34	—	—			
1194	404 636,22	1 313 112,95	—	—			
1195	404 636,23	1 313 115,01	—	—			
1196	404 633,81	1 313 115,39	—	—			
1197	404 627,50	1 313 115,99	—	—			
1198	404 625,82	1 313 116,92	—	—			
1199	404 621,48	1 313 117,60	—	—			
1200	404 620,70	1 313 117,03	—	—			
1201	404 596,64	1 313 121,14	—	—			
1202	404 596,52	1 313 120,78	—	—			
1203	404 593,64	1 313 121,37	—	—			
1204	404 592,94	1 313 121,79	—	—			
1205	404 590,54	1 313 122,20	—	—			

1	2	3	4	5	6	7	8
1206	404 590,62	1 313 122,53	—	—	Метод спутниковых геодезических измерений (определений)	0,10	—
1207	404 588,25	1 313 123,02	—	—			
1208	404 586,97	1 313 117,84	—	—			
1209	404 581,21	1 313 090,64	—	—			
1210	404 582,17	1 313 090,19	—	—			
1211	404 624,67	1 313 082,92	—	—			
1212	—	—	404 636,34	1 313 074,72		$\sqrt{(0,08^2 + 0,06^2)} = 0,10$	
1213	—	—	404 636,37	1 313 092,19			
1214	—	—	404 636,57	1 313 095,39			
1215	—	—	404 637,33	1 313 099,41			
1216	—	—	404 638,19	1 313 104,31			
1217	—	—	404 639,06	1 313 104,20			
1218	—	—	404 639,23	1 313 108,02			
н1219У	—	—	404 602,33	1 313 110,08			
н1220У	—	—	404 596,69	1 313 110,02			
н1221У	—	—	404 593,80	1 313 110,81			
н1222У	—	—	404 588,25	1 313 111,38			

1	2	3	4	5	6	7	8
1223	—	—	404 584,24	1 313 078,25	Метод спутниковых геодезических измерений (определений)	$\sqrt{(0,08^2 + 0,06^2)} = 0,10$	—
1224	—	—	404 610,77	1 313 076,53			
1189	404 631,96	1 313 081,80	—	—		0,10	

Вырез 1 из 1

1225	404 590,26	1 313 095,45	404 590,26	1 313 095,45	Метод спутниковых геодезических измерений (определений)	0,10	закрепление отсутствует
1226	404 590,26	1 313 095,85	404 590,26	1 313 095,85			
1227	404 589,86	1 313 095,85	404 589,86	1 313 095,85			
1228	404 589,86	1 313 095,45	404 589,86	1 313 095,45			
1225	404 590,26	1 313 095,45	404 590,26	1 313 095,45			

2. Сведения о частях границ уточняемого земельного участка с кадастровым номером 34:13:020001:133 :

Обозначение части границ		Горизонтальное проложение (S), м	Описание прохождения части границ	Сведения о согласовании местоположения границ (согласовано/спорное)
от т.	до т.			
1	2	3	4	5
1212	1213	17,47	—	согласовано
1213	1214	3,21		
1214	1215	4,09		
1215	1216	4,97		
1216	1217	0,88		
1217	1218	3,82		
1218	н1219У	36,96		
н1219У	н1220У	5,64		
н1220У	н1221У	3,00		
н1221У	н1222У	5,58		
н1222У	1223	33,37		
1223	1224	26,59		
1224	1212	25,63		

1	2	3	4	5
Вырез 1 из 1				
1225	1226	0,40	—	согласовано
1226	1227	0,40		
1227	1228	0,40		
1228	1225	0,40		

3. Сведения о характеристиках уточняемого земельного участка с кадастровым номером 34:13:020001:133 :

№ п/п	Наименование характеристики	Значение характеристики
1	2	3
1.	Адрес земельного участка	—
1.1.	Сведения о местоположении земельного участка (при отсутствии адреса) в структурированном в соответствии с федеральной информационной адресной системой виде	Российская Федерация, Волгоградская область, Котельниковский р-н, Генераловский х, Улесова ул, д 21
1.2.	Дополнительные сведения о местоположении земельного участка	—
2.	Площадь земельного участка ± величина погрешности определения (вычисления) площади ($P \pm \Delta P$), м ²	1 682 ± 14,00
3.	Формула, примененная для вычисления предельной погрешности определения площади земельного участка, с подставленными значениями и итоговые (вычисленные) значения	$3,5 * 0,10 * \sqrt{(1\ 682,00)} = 14$
4.	Площадь земельного участка согласно сведениям Единого государственного реестра недвижимости (Ркад), м ²	1 664,00
5.	Оценка расхождения Р и Ркад ($P - P_{кад}$), м ²	18
6.	Предельный минимальный и максимальный размеры земельного участка (Рмин и Рмакс), м ²	Рмин = Рмин = 400 Рмакс = Рмакс = 2 500
7.	Кадастровый или иной государственный учетный номер (инвентарный) здания, сооружения, объекта незавершенного строительства, расположенного на земельном участке	34:13:020001:830
8.	Вид (виды) разрешенного использования	для ведения личного подсобного хозяйства
8.1.	Дополнительные сведения об использовании земельного участка	—
9.	Сведения о земельных участках (землях общего пользования, территории общего пользования), посредством которых обеспечивается доступ	Земли общего пользования
10.	Иные сведения	—

4. Пояснения к сведениям об уточняемом земельном участке с кадастровым номером 34:13:020001:133 :

1.							
1. Сведения о характерных точках границ уточняемого земельного участка с кадастровым номером					34:13:020001:154		
Система координат <u>МСК-34, зона 1</u>					Зона № <u>1</u>		
Обозначение характерных точек границ	Координаты, м				Метод определения координат	Формулы, примененные для расчета средней квадратической погрешности определения координат характерных точек границ (Mt), с подставленными в такие формулы значениями и итоговые (вычисленные) значения Mt, м	Описание закрепления точки
	содержатся в Едином государственном реестре недвижимости		определены в результате выполнения комплексных кадастровых работ				
	X	Y	X	Y			
1	2	3	4	5	6	7	8
55	404 402,31	1 313 059,14	—	—	Метод спутниковых геодезических измерений (определений)	0,10	—
636	404 403,44	1 313 090,45	—	—			
637	404 403,96	1 313 090,41	—	—			
638	404 404,24	1 313 096,03	—	—			
639	404 352,34	1 313 094,10	—	—			
640	404 351,33	1 313 058,45	—	—			
56	404 363,90	1 313 058,46	—	—			
н59У	—	—	404 402,74	1 313 057,92			
н641У	—	—	404 403,86	1 313 089,23			
н642У	—	—	404 404,38	1 313 089,19			
н643У	—	—	404 404,66	1 313 094,81	$\sqrt{(0,08^2 + 0,06^2)} = 0,10$		

1	2	3	4	5	6	7	8
н644У	—	—	404 352,76	1 313 092,88	Метод спутниковых геодезических измерений (определений)	$\sqrt{(0,08^2 + 0,06^2)} = 0,10$	—
н645У	—	—	404 351,76	1 313 057,23			
н60У	—	—	404 364,32	1 313 057,24			
55	404 402,31	1 313 059,14	—	—		0,10	

Вырез 1 из 2

646	404 402,46	1 313 076,46	404 402,46	1 313 076,46	Метод спутниковых геодезических измерений (определений)	0,10	-
647	404 402,46	1 313 076,86	404 402,46	1 313 076,86			
648	404 402,06	1 313 076,86	404 402,06	1 313 076,86			
649	404 402,06	1 313 076,46	404 402,06	1 313 076,46			
646	404 402,46	1 313 076,46	404 402,46	1 313 076,46			

Вырез 2 из 2

646	404 402,46	1 313 076,46	404 402,46	1 313 076,46	Метод спутниковых геодезических измерений (определений)	0,10	-
647	404 402,46	1 313 076,86	404 402,46	1 313 076,86			
648	404 402,06	1 313 076,86	404 402,06	1 313 076,86			
649	404 402,06	1 313 076,46	404 402,06	1 313 076,46			
646	404 402,46	1 313 076,46	404 402,46	1 313 076,46			

2. Сведения о частях границ уточняемого земельного участка с кадастровым номером

34:13:020001:154

Обозначение части границ		Горизонтальное проложение (S), м	Описание прохождения части границ	Сведения о согласовании местоположения границ (согласовано/спорное)
от т.	до т.			
1	2	3	4	5
н59У	н641У	31,33	—	согласовано

1	2	3	4	5
н641У	н642У	0,52	—	согласовано
н642У	н643У	5,63		
н643У	н644У	51,94		
н644У	н645У	35,66		
н645У	н60У	12,56		
н60У	н59У	38,43		

Вырез 1 из 2

646	647	0,40	—	согласовано
647	648	0,40		
648	649	0,40		
649	646	0,40		

Вырез 2 из 2

646	647	0,40	—	согласовано
647	648	0,40		
648	649	0,40		
649	646	0,40		

3. Сведения о характеристиках уточняемого земельного участка с кадастровым номером 34:13:020001:154 :

№ п/п	Наименование характеристики	Значение характеристики
1	2	3
1.	Адрес земельного участка	—
1.1.	Сведения о местоположении земельного участка (при отсутствии адреса) в структурированном в соответствии с федеральной информационной адресной системой виде	Российская Федерация, Волгоградская область, Котельниковский р-н, Генераловский х, Октябрьская ул, д 20
1.2.	Дополнительные сведения о местоположении земельного участка	—
2.	Площадь земельного участка ± величина погрешности определения (вычисления) площади ($P \pm \Delta P$), м ²	1 860 ± 15,00
3.	Формула, примененная для вычисления предельной погрешности определения площади земельного участка, с подставленными значениями и итоговые (вычисленные) значения	$3,5 * 0,10 * \sqrt{(1\ 860,00)} = 15$
4.	Площадь земельного участка согласно сведениям Единого государственного реестра недвижимости (Ркад), м ²	1 860,00
5.	Оценка расхождения Р и Ркад ($P - P_{кад}$), м ²	0

1	2	3
6.	Предельный минимальный и максимальный размеры земельного участка (Р _{мин} и Р _{макс}), м ²	Р _{мин} = Р _{мин} = 400 Р _{макс} = Р _{макс} = 2 500
7.	Кадастровый или иной государственный учетный номер (инвентарный) здания, сооружения, объекта незавершенного строительства, расположенного на земельном участке	34:13:020001:1025
8.	Вид (виды) разрешенного использования	для ведения личного подсобного хозяйства
8.1.	Дополнительные сведения об использовании земельного участка	—
9.	Сведения о земельных участках (землях общего пользования, территории общего пользования), посредством которых обеспечивается доступ	Земли общего пользования
10.	Иные сведения	—

4. Пояснения к сведениям об уточняемом земельном участке с кадастровым номером 34:13:020001:154 :

1.	—
----	---

1. Сведения о характерных точках границ уточняемого земельного участка с кадастровым номером 34:13:020001:155 :

Система координат МСК-34, зона 1 Зона № 1

Обозначение характерных точек границ	Координаты, м				Метод определения координат	Формулы, примененные для расчета средней квадратической погрешности определения координат характерных точек границ (Mt), с подставленными в такие формулы значениями и итоговые (вычисленные) значения Mt, м	Описание закрепления точки
	содержатся в Едином государственном реестре недвижимости		определены в результате выполнения комплексных кадастровых работ				
	X	Y	X	Y			
1	2	3	4	5	6	7	8
629	404 420,23	1 313 091,03	—	—	Метод спутниковых геодезических измерений (определений)	0,10	—
630	404 421,36	1 313 046,85	—	—			
631	404 451,79	1 313 047,71	—	—			
632	404 472,00	1 313 048,36	—	—			
633	404 470,74	1 313 091,09	—	—			

1	2	3	4	5	6	7	8
н622У	—	—	404 422,57	1 313 092,83	Метод спутниковых геодезических измерений (определений)	$\sqrt{(0,08^2 + 0,06^2)} = 0,10$	—
н634У	—	—	404 421,77	1 313 045,46			
н635У	—	—	404 472,75	1 313 044,82			
н624У	—	—	404 469,52	1 313 083,42			
н623У	—	—	404 469,15	1 313 087,81			
629	404 420,23	1 313 091,03	—	—		0,10	

2. Сведения о частях границ уточняемого земельного участка с кадастровым номером 34:13:020001:155 :

Обозначение части границ		Горизонтальное проложение (S), м	Описание прохождения части границ	Сведения о согласовании местоположения границ (согласовано/спорное)
от т.	до т.			
1	2	3	4	5
н622У	н634У	47,38	—	согласовано
н634У	н635У	50,98		
н635У	н624У	38,73		
н624У	н623У	4,41		
н623У	н622У	46,85		

3. Сведения о характеристиках уточняемого земельного участка с кадастровым номером 34:13:020001:155 :

№ п/п	Наименование характеристики	Значение характеристики
1	2	3
1.	Адрес земельного участка	—
1.1.	Сведения о местоположении земельного участка (при отсутствии адреса) в структурированном в соответствии с федеральной информационной адресной системой виде	Российская Федерация, Волгоградская область, Котельниковский р-н, Генераловский х, Октябрьская ул, д 17
1.2.	Дополнительные сведения о местоположении земельного участка	—
2.	Площадь земельного участка ± величина погрешности определения (вычисления) площади ($P \pm \Delta P$), м ²	2 200 ± 16,00

1	2	3
3.	Формула, примененная для вычисления предельной погрешности определения площади земельного участка, с подставленными значениями и итоговые (вычисленные) значения	$3,5*0,10*\sqrt{(2\ 200,00)} = 16$
4.	Площадь земельного участка согласно сведениям Единого государственного реестра недвижимости (Ркад), м ²	2 199,00
5.	Оценка расхождения Р и Ркад (Р - Ркад), м ²	1
6.	Предельный минимальный и максимальный размеры земельного участка (Рмин и Рмакс), м ²	Рмин = Рмин = 400 Рмакс = Рмакс = 2 500
7.	Кадастровый или иной государственный учетный номер (инвентарный) здания, сооружения, объекта незавершенного строительства, расположенного на земельном участке	34:13:020001:952; 34:13:020001:634
8.	Вид (виды) разрешенного использования	для ведения личного подсобного хозяйства
8.1.	Дополнительные сведения об использовании земельного участка	—
9.	Сведения о земельных участках (землях общего пользования, территории общего пользования), посредством которых обеспечивается доступ	Земли общего пользования
10.	Иные сведения	—

4. Пояснения к сведениям об уточняемом земельном участке с кадастровым номером 34:13:020001:155 :

1.	—
----	---

1. Сведения о характерных точках границ уточняемого земельного участка с кадастровым номером 34:13:020001:176 :
Система координат МСК-34, зона 1 Зона № 1

Обозначение характерных точек границ	Координаты, м				Метод определения координат	Формулы, примененные для расчета средней квадратической погрешности определения координат характерных точек границ (Mt), с подставленными в такие формулы значениями и итоговые (вычисленные) значения Mt, м	Описание закрепления точки
	содержатся в Едином государственном реестре недвижимости		определены в результате выполнения комплексных кадастровых работ				
	X	Y	X	Y			
1	2	3	4	5	6	7	8
1039	404 551,76	1 312 584,49	—	—	Метод спутниковых геодезических измерений (определений)	0,10	—

1	2	3	4	5	6	7	8
1025	404 573,28	1 312 584,55	—	—	Метод спутниковых геодезических измерений (определений)	0,10	—
1024	404 574,20	1 312 634,76	—	—			
1040	404 549,24	1 312 633,71	—	—			
1041	—	—	404 548,00	1 312 583,63		$\sqrt{(0,08^2 + 0,06^2)} = 0,10$	
н1018У	—	—	404 570,92	1 312 584,07			
н436У	—	—	404 569,78	1 312 634,09			
н435У	—	—	404 544,82	1 312 633,04			
1042	—	—	404 546,34	1 312 614,44			
1043	—	—	404 547,51	1 312 599,65			
1044	—	—	404 547,90	1 312 586,42			
1039	404 551,76	1 312 584,49	—	—		0,10	

2. Сведения о частях границ уточняемого земельного участка с кадастровым номером 34:13:020001:176 :

Обозначение части границ		Горизонтальное проложение (S), м	Описание прохождения части границ	Сведения о согласовании местоположения границ (согласовано/спорное)
от т.	до т.			
1	2	3	4	5
1041	н1018У	22,92	—	согласовано
н1018У	н436У	50,03		
н436У	н435У	24,98		
н435У	1042	18,66		
1042	1043	14,84		
1043	1044	13,24		
1044	1041	2,79		

3. Сведения о характеристиках уточняемого земельного участка с кадастровым номером		34:13:020001:176
№ п/п	Наименование характеристики	Значение характеристики
1	2	3
1.	Адрес земельного участка	—
1.1.	Сведения о местоположении земельного участка (при отсутствии адреса) в структурированном в соответствии с федеральной информационной адресной системой виде	Российская Федерация, Волгоградская область, Котельниковский р-н, Генераловский х, Сельский пер, д 9
1.2.	Дополнительные сведения о местоположении земельного участка	—
2.	Площадь земельного участка ± величина погрешности определения (вычисления) площади ($P \pm \Delta P$), м ²	1 178 ± 12,00
3.	Формула, примененная для вычисления предельной погрешности определения площади земельного участка, с подставленными значениями и итоговые (вычисленные) значения	$3,5 * 0,10 * \sqrt{(1\ 178,00)} = 12$
4.	Площадь земельного участка согласно сведениям Единого государственного реестра недвижимости (Ркад), м ²	1 156,00
5.	Оценка расхождения Р и Ркад ($P - P_{кад}$), м ²	22
6.	Предельный минимальный и максимальный размеры земельного участка (Рмин и Рмакс), м ²	Рмин = Рмин = 400 Рмакс = Рмакс = 2 500
7.	Кадастровый или иной государственный учетный номер (инвентарный) здания, сооружения, объекта незавершенного строительства, расположенного на земельном участке	34:13:020001:804
8.	Вид (виды) разрешенного использования	для ведения личного подсобного хозяйства
8.1.	Дополнительные сведения об использовании земельного участка	—
9.	Сведения о земельных участках (землях общего пользования, территории общего пользования), посредством которых обеспечивается доступ	Земли общего пользования
10.	Иные сведения	—
4. Пояснения к сведениям об уточняемом земельном участке с кадастровым номером		34:13:020001:176
1.	—	—

1. Сведения о характерных точках границ уточняемого земельного участка с кадастровым номером 34:13:020001:177 :
 Система координат МСК-34, зона 1 Зона № 1

Обозначение характерных точек границ	Координаты, м				Метод определения координат	Формулы, примененные для расчета средней квадратической погрешности определения координат характерных точек границ (Mt), с подставленными в такие формулы значениями и итоговые (вычисленные) значения Mt, м	Описание закрепления точки		
	содержатся в Едином государственном реестре недвижимости		определены в результате выполнения комплексных кадастровых работ						
	X	Y	X	Y					
1	2	3	4	5	6	7	8		
н443У	—	—	404 618,41	1 312 636,78	Метод спутниковых геодезических измерений (определений)	$\sqrt{(0,08^2 + 0,06^2)} = 0,10$	—		
н437У	—	—	404 613,61	1 312 636,56					
н440У	—	—	404 588,47	1 312 635,12					
н432У	—	—	404 573,63	1 312 634,30					
н436У	—	—	404 569,78	1 312 634,09					
н1018У	—	—	404 570,92	1 312 584,07					
1019	404 600,68	1 312 586,72	404 600,68	1 312 586,72					
1020	404 614,32	1 312 587,73	404 614,32	1 312 587,73					
1021	404 614,34	1 312 586,36	404 614,34	1 312 586,36					
н1022У	—	—	404 618,47	1 312 586,71					
1023	404 619,40	1 312 636,92	—	—				0,10	—
1024	404 574,20	1 312 634,76	—	—					

1	2	3	4	5	6	7	8
1025	404 573,28	1 312 584,55	—	—	Метод спутниковых геодезических измерений (определений)	0,10	—
н443У	—	—	404 618,41	1 312 636,78		$\sqrt{(0,08^2 + 0,06^2)} = 0,10$	

2. Сведения о частях границ уточняемого земельного участка с кадастровым номером 34:13:020001:177 :

Обозначение части границ		Горизонтальное проложение (S), м	Описание прохождения части границ	Сведения о согласовании местоположения границ (согласовано/спорное)
от т.	до т.			
1	2	3	4	5
н443У	н437У	4,81	—	согласовано
н437У	н440У	25,18		
н440У	н432У	14,86		
н432У	н436У	3,86		
н436У	н1018У	50,03		
н1018У	1019	29,88		
1019	1020	13,68		
1020	1021	1,37		
1021	н1022У	4,14		
н1022У	н443У	50,07		

3. Сведения о характеристиках уточняемого земельного участка с кадастровым номером 34:13:020001:177 :

№ п/п	Наименование характеристики	Значение характеристики
1	2	3
1.	Адрес земельного участка	—
1.1.	Сведения о местоположении земельного участка (при отсутствии адреса) в структурированном в соответствии с федеральной информационной адресной системой виде	Российская Федерация, Волгоградская область, Котельниковский р-н, Генераловский х, Сельский пер, д 13
1.2.	Дополнительные сведения о местоположении земельного участка	—
2.	Площадь земельного участка ± величина погрешности определения (вычисления) площади ($P \pm \Delta P$), м ²	$2\,379 \pm 17,00$
3.	Формула, примененная для вычисления предельной погрешности определения площади земельного участка, с подставленными значениями и итоговые (вычисленные) значения	$3,5 * 0,10 * \sqrt{(2\,379,00)} = 17$

1	2	3
4.	Площадь земельного участка согласно сведениям Единого государственного реестра недвижимости (Ркад), м ²	2 242,00
5.	Оценка расхождения Р и Ркад (Р - Ркад), м ²	137
6.	Предельный минимальный и максимальный размеры земельного участка (Рмин и Рмакс), м ²	Рмин = Рмин = 400 Рмакс = Рмакс = 2 500
7.	Кадастровый или иной государственный учетный номер (инвентарный) здания, сооружения, объекта незавершенного строительства, расположенного на земельном участке	34:13:020001:1041; 34:13:020001:686
8.	Вид (виды) разрешенного использования	для ведения личного подсобного хозяйства
8.1.	Дополнительные сведения об использовании земельного участка	—
9.	Сведения о земельных участках (землях общего пользования, территории общего пользования), посредством которых обеспечивается доступ	Земли общего пользования
10.	Иные сведения	—

4. Пояснения к сведениям об уточняемом земельном участке с кадастровым номером 34:13:020001:177 :

1.	—
----	---

1. Сведения о характерных точках границ уточняемого земельного участка с кадастровым номером 34:13:020001:246 :

Система координат МСК-34, зона 1 Зона № 1

Обозначение характерных точек границ	Координаты, м				Метод определения координат	Формулы, примененные для расчета средней квадратической погрешности определения координат характерных точек границ (Mt), с подставленными в такие формулы значениями и итоговые (вычисленные) значения Mt, м	Описание закрепления точки
	содержатся в Едином государственном реестре недвижимости		определены в результате выполнения комплексных кадастровых работ				
	X	Y	X	Y			
1	2	3	4	5	6	7	8
н691У	—	—	404 113,82	1 313 223,25	Метод спутниковых геодезических измерений (определений)	$\sqrt{(0,08^2 + 0,06^2)} = 0,10$	—
н687У	—	—	404 111,58	1 313 253,05			
н686У	—	—	404 063,05	1 313 245,28			

1	2	3	4	5	6	7	8
692	404 113,30	1 313 220,96	—	—	Метод спутниковых геодезических измерений (определений)	0,10	—
683	404 110,61	1 313 249,15	—	—			
682	404 080,69	1 313 244,88	—	—			
693	404 063,91	1 313 240,22	—	—		$\sqrt{(0,08^2 + 0,06^2)} = 0,10$	
694	404 064,13	1 313 238,87	404 064,13	1 313 238,87			
695	404 068,68	1 313 210,63	—	—			
н696У	—	—	404 068,11	1 313 214,20			
н691У	—	—	404 113,82	1 313 223,25			

2. Сведения о частях границ уточняемого земельного участка с кадастровым номером 34:13:020001:246 :

Обозначение части границ		Горизонтальное проложение (S), м	Описание прохождения части границ	Сведения о согласовании местоположения границ (согласовано/спорное)
от т.	до т.			
1	2	3	4	5
н691У	н687У	29,88	—	согласовано
н687У	н686У	49,15		
н686У	694	6,50		
694	н696У	24,99		
н696У	н691У	46,60		

3. Сведения о характеристиках уточняемого земельного участка с кадастровым номером 34:13:020001:246 :

№ п/п	Наименование характеристики	Значение характеристики
1	2	3
1.	Адрес земельного участка	—
1.1.	Сведения о местоположении земельного участка (при отсутствии адреса) в структурированном в соответствии с федеральной информационной адресной системой виде	Российская Федерация, Волгоградская область, Котельниковский р-н, Генераловский х, Пугачева ул, д 16
1.2.	Дополнительные сведения о местоположении земельного участка	—

1	2	3	4	5	6	7	8
н691У	—	—	404 113,82	1 313 223,25	Метод спутниковых геодезических измерений (определений)	$\sqrt{(0,08^2 + 0,06^2)} = 0,10$	—
н696У	—	—	404 068,11	1 313 214,20			
695	404 068,68	1 313 210,63	404 068,68	1 313 210,63			
704	404 074,62	1 313 172,62	404 074,62	1 313 172,62		0,10	
705	404 113,64	1 313 191,45	404 113,64	1 313 191,45			
692	404 113,30	1 313 220,96	—	—			
н691У	—	—	404 113,82	1 313 223,25		$\sqrt{(0,08^2 + 0,06^2)} = 0,10$	

2. Сведения о частях границ уточняемого земельного участка с кадастровым номером 34:13:020001:247 :

Обозначение части границ		Горизонтальное проложение (S), м	Описание прохождения части границ	Сведения о согласовании местоположения границ (согласовано/спорное)
от т.	до т.			
1	2	3	4	5
н691У	н696У	46,60	—	согласовано
н696У	695	3,62		
695	704	38,47		
704	705	43,33		
705	н691У	31,80		

3. Сведения о характеристиках уточняемого земельного участка с кадастровым номером 34:13:020001:247 :

№ п/п	Наименование характеристики	Значение характеристики
1	2	3
1.	Адрес земельного участка	—
1.1.	Сведения о местоположении земельного участка (при отсутствии адреса) в структурированном в соответствии с федеральной информационной адресной системой виде	Российская Федерация, Волгоградская область, Котельниковский р-н, Генераловский х, Пугачева ул, д 18
1.2.	Дополнительные сведения о местоположении земельного участка	—
2.	Площадь земельного участка ± величина погрешности определения (вычисления) площади ($P \pm \Delta P$), м ²	1 598 ± 14,00

1	2	3
3.	Формула, примененная для вычисления предельной погрешности определения площади земельного участка, с подставленными значениями и итоговые (вычисленные) значения	$3,5*0,10*\sqrt{(1\ 598,00)} = 14$
4.	Площадь земельного участка согласно сведениям Единого государственного реестра недвижимости (Ркад), м ²	1 458,00
5.	Оценка расхождения Р и Ркад (Р - Ркад), м ²	140
6.	Предельный минимальный и максимальный размеры земельного участка (Рмин и Рмакс), м ²	Рмин = Рмин = 400 Рмакс = Рмакс = 2 500
7.	Кадастровый или иной государственный учетный номер (инвентарный) здания, сооружения, объекта незавершенного строительства, расположенного на земельном участке	34:13:020001:891
8.	Вид (виды) разрешенного использования	для ведения личного подсобного хозяйства
8.1.	Дополнительные сведения об использовании земельного участка	—
9.	Сведения о земельных участках (землях общего пользования, территории общего пользования), посредством которых обеспечивается доступ	Земли общего пользования
10.	Иные сведения	—

4. Пояснения к сведениям об уточняемом земельном участке с кадастровым номером 34:13:020001:247 :

1.	—
----	---

1. Сведения о характерных точках границ уточняемого земельного участка с кадастровым номером 34:13:020001:257 :
Система координат МСК-34, зона 1 Зона № 1

Обозначение характерных точек границ	Координаты, м				Метод определения координат	Формулы, примененные для расчета средней квадратической погрешности определения координат характерных точек границ (Mt), с подставленными в такие формулы значениями и итоговые (вычисленные) значения Mt, м	Описание закрепления точки
	содержатся в Едином государственном реестре недвижимости		определены в результате выполнения комплексных кадастровых работ				
	X	Y	X	Y			
1	2	3	4	5	6	7	8
н711У	—	—	404 152,25	1 312 966,00	Метод спутниковых геодезических измерений (определений)	$\sqrt{(0,08^2 + 0,06^2)} = 0,10$	—

1	2	3	4	5	6	7	8
н550У	—	—	404 154,32	1 312 936,23	Метод спутниковых геодезических измерений (определений)	$\sqrt{(0,08^2 + 0,06^2)} = 0,10$	—
н29У	—	—	404 187,41	1 312 935,19			
718	404 151,38	1 312 965,81	—	—		0,10	
548	404 152,74	1 312 936,10	—	—			
23	404 201,65	1 312 935,23	404 201,65	1 312 935,23		$\sqrt{(0,08^2 + 0,06^2)} = 0,10$	
719	404 200,81	1 312 968,34	—	—		0,10	
22	—	—	404 203,31	1 312 941,88			
720	—	—	404 202,82	1 312 951,66			
721	—	—	404 202,17	1 312 963,02		$\sqrt{(0,08^2 + 0,06^2)} = 0,10$	
н712У	—	—	404 201,69	1 312 970,33			
н711У	—	—	404 152,25	1 312 966,00			

2. Сведения о частях границ уточняемого земельного участка с кадастровым номером 34:13:020001:257 :

Обозначение части границ		Горизонтальное проложение (S), м	Описание прохождения части границ	Сведения о согласовании местоположения границ (согласовано/спорное)
от т.	до т.			
1	2	3	4	5
н711У	н550У	29,84	—	согласовано
н550У	н29У	33,11		
н29У	23	14,24		
23	22	6,85		
22	720	9,79		
720	721	11,38		
721	н712У	7,33		
н712У	н711У	49,63		

3. Сведения о характеристиках уточняемого земельного участка с кадастровым номером		34:13:020001:257
№ п/п	Наименование характеристики	Значение характеристики
1	2	3
1.	Адрес земельного участка	—
1.1.	Сведения о местоположении земельного участка (при отсутствии адреса) в структурированном в соответствии с федеральной информационной адресной системой виде	Российская Федерация, Волгоградская область, Котельниковский р-н, Генераловский х, Пугачева ул, д 25
1.2.	Дополнительные сведения о местоположении земельного участка	—
2.	Площадь земельного участка ± величина погрешности определения (вычисления) площади ($P \pm \Delta P$), м ²	1 609 ± 14,00
3.	Формула, примененная для вычисления предельной погрешности определения площади земельного участка, с подставленными значениями и итоговые (вычисленные) значения	$3,5 * 0,10 * \sqrt{(1\ 609,00)} = 14$
4.	Площадь земельного участка согласно сведениям Единого государственного реестра недвижимости (Ркад), м ²	1 545,00
5.	Оценка расхождения Р и Ркад ($P - P_{кад}$), м ²	64
6.	Предельный минимальный и максимальный размеры земельного участка (Рмин и Рмакс), м ²	Рмин = Рмин = 400 Рмакс = Рмакс = 2 500
7.	Кадастровый или иной государственный учетный номер (инвентарный) здания, сооружения, объекта незавершенного строительства, расположенного на земельном участке	34:13:020001:922
8.	Вид (виды) разрешенного использования	для ведения личного подсобного хозяйства
8.1.	Дополнительные сведения об использовании земельного участка	—
9.	Сведения о земельных участках (землях общего пользования, территории общего пользования), посредством которых обеспечивается доступ	Земли общего пользования
10.	Иные сведения	—
4. Пояснения к сведениям об уточняемом земельном участке с кадастровым номером		34:13:020001:257
1.	—	—

1. Сведения о характерных точках границ уточняемого земельного участка с кадастровым номером 34:13:020001:260 :
 Система координат МСК-34, зона 1 Зона № 1

Обозначение характерных точек границ	Координаты, м				Метод определения координат	Формулы, примененные для расчета средней квадратической погрешности определения координат характерных точек границ (Mt), с подставленными в такие формулы значениями и итоговые (вычисленные) значения Mt, м	Описание закрепления точки
	содержатся в Едином государственном реестре недвижимости		определены в результате выполнения комплексных кадастровых работ				
	X	Y	X	Y			
1	2	3	4	5	6	7	8
548	404 152,74	1 312 936,10	—	—	Метод спутниковых геодезических измерений (определений)	0,10	—
549	404 153,39	1 312 886,56	—	—			
25	404 186,78	1 312 886,74	—	—			
24	404 186,42	1 312 935,50	—	—			
н550У	—	—	404 154,32	1 312 936,23		$\sqrt{(0,08^2 + 0,06^2)} = 0,10$	
н551У	—	—	404 156,82	1 312 885,50			
н30У	—	—	404 190,98	1 312 886,26			
н29У	—	—	404 187,41	1 312 935,19			
548	404 152,74	1 312 936,10	—	—		0,10	

2. Сведения о частях границ уточняемого земельного участка с кадастровым номером 34:13:020001:260 :

Обозначение части границ		Горизонтальное проложение (S), м	Описание прохождения части границ	Сведения о согласовании местоположения границ (согласовано/спорное)
от т.	до т.			
1	2	3	4	5
н550У	н551У	50,79	—	согласовано
н551У	н30У	34,17		

1	2	3	4	5
н30У	н29У	49,06	—	согласовано
н29У	н550У	33,11		

3. Сведения о характеристиках уточняемого земельного участка с кадастровым номером 34:13:020001:260 :

№ п/п	Наименование характеристики	Значение характеристики
1	2	3
1.	Адрес земельного участка	—
1.1.	Сведения о местоположении земельного участка (при отсутствии адреса) в структурированном в соответствии с федеральной информационной адресной системой виде	Российская Федерация, Волгоградская область, Котельниковский р-н, Генераловский х, Ленина ул, д 21
1.2.	Дополнительные сведения о местоположении земельного участка	—
2.	Площадь земельного участка ± величина погрешности определения (вычисления) площади ($P \pm \Delta P$), м ²	1 675 ± 14,00
3.	Формула, примененная для вычисления предельной погрешности определения площади земельного участка, с подставленными значениями и итоговые (вычисленные) значения	$3,5 * 0,10 * \sqrt{(1\ 675,00)} = 14$
4.	Площадь земельного участка согласно сведениям Единого государственного реестра недвижимости (Ркад), м ²	1 648,00
5.	Оценка расхождения Р и Ркад ($P - P_{кад}$), м ²	27
6.	Предельный минимальный и максимальный размеры земельного участка (Рмин и Рмакс), м ²	Рмин = Рмин = 400 Рмакс = Рмакс = 2 500
7.	Кадастровый или иной государственный учетный номер (инвентарный) здания, сооружения, объекта незавершенного строительства, расположенного на земельном участке	34:13:020001:868
8.	Вид (виды) разрешенного использования	Для ведения личного подсобного хозяйства
8.1.	Дополнительные сведения об использовании земельного участка	—
9.	Сведения о земельных участках (землях общего пользования, территории общего пользования), посредством которых обеспечивается доступ	Земли общего пользования
10.	Иные сведения	—

4. Пояснения к сведениям об уточняемом земельном участке с кадастровым номером 34:13:020001:260 :

1.	—
----	---

1. Сведения о характерных точках границ уточняемого земельного участка с кадастровым номером 34:13:020001:261 :
 Система координат МСК-34, зона 1 Зона № 1

Обозначение характерных точек границ	Координаты, м				Метод определения координат	Формулы, примененные для расчета средней квадратической погрешности определения координат характерных точек границ (Mt), с подставленными в такие формулы значениями и итоговые (вычисленные) значения Mt, м	Описание закрепления точки
	содержатся в Едином государственном реестре недвижимости		определены в результате выполнения комплексных кадастровых работ				
	X	Y	X	Y			
1	2	3	4	5	6	7	8
н19У	—	—	404 223,68	1 312 886,94	Метод спутниковых геодезических измерений (определений)	$\sqrt{(0,08^2 + 0,06^2)} = 0,10$	—
н20У	—	—	404 222,11	1 312 918,61			
н21У	—	—	404 221,41	1 312 941,00			
22	404 203,31	1 312 941,88	404 203,31	1 312 941,88			
23	404 201,65	1 312 935,23	404 201,65	1 312 935,23			
24	404 186,42	1 312 935,50	—	—		0,10	
25	404 186,78	1 312 886,74	—	—			
26	404 222,56	1 312 886,84	—	—			
27	404 222,48	1 312 889,57	—	—			
28	404 224,02	1 312 889,67	—	—			
н29У	—	—	404 187,41	1 312 935,19		$\sqrt{(0,08^2 + 0,06^2)} = 0,10$	
н30У	—	—	404 190,98	1 312 886,26			

1	2	3	4	5	6	7	8
н19У	—	—	404 223,68	1 312 886,94	Метод спутниковых геодезических измерений (определений)	$\sqrt{(0,08^2 + 0,06^2)} = 0,10$	—

2. Сведения о частях границ уточняемого земельного участка с кадастровым номером 34:13:020001:261 :

Обозначение части границ		Горизонтальное проложение (S), м	Описание прохождения части границ	Сведения о согласовании местоположения границ (согласовано/спорное)
от т.	до т.			
1	2	3	4	5
н19У	н20У	31,71	—	согласовано
н20У	н21У	22,40		
н21У	22	18,12		
22	23	6,85		
23	н29У	14,24		
н29У	н30У	49,06		
н30У	н19У	32,71		

3. Сведения о характеристиках уточняемого земельного участка с кадастровым номером 34:13:020001:261 :

№ п/п	Наименование характеристики	Значение характеристики
1	2	3
1.	Адрес земельного участка	404372, Российская Федерация, Волгоградская область, Котельниковский р-н, Генераловский х, Ленина ул, д 23
1.1.	Сведения о местоположении земельного участка (при отсутствии адреса) в структурированном в соответствии с федеральной информационной адресной системой виде	—
1.2.	Дополнительные сведения о местоположении земельного участка	—
2.	Площадь земельного участка ± величина погрешности определения (вычисления) площади ($P \pm \Delta P$), м ²	1 741 ± 15,00
3.	Формула, примененная для вычисления предельной погрешности определения площади земельного участка, с подставленными значениями и итоговые (вычисленные) значения	$3,5 * 0,10 * \sqrt{(1 741,00)} = 15$
4.	Площадь земельного участка согласно сведениям Единого государственного реестра недвижимости (Ркад), м ²	1 865,00
5.	Оценка расхождения Р и Ркад ($P - P_{кад}$), м ²	124
6.	Предельный минимальный и максимальный размеры земельного участка (Рмин и Рмакс), м ²	Рмин = Рмин = 400 Рмакс = Рмакс = 2 500

1	2	3
7.	Кадастровый или иной государственный учетный номер (инвентарный) здания, сооружения, объекта незавершенного строительства, расположенного на земельном участке	34:13:020001:1203
8.	Вид (виды) разрешенного использования	для ведения личного подсобного хозяйства
8.1.	Дополнительные сведения об использовании земельного участка	—
9.	Сведения о земельных участках (землях общего пользования, территории общего пользования), посредством которых обеспечивается доступ	Земли общего пользования
10.	Иные сведения	—

4. Пояснения к сведениям об уточняемом земельном участке с кадастровым номером 34:13:020001:261 :

1. —

1. Сведения о характерных точках границ уточняемого земельного участка с кадастровым номером 34:13:020001:262 :

Система координат МСК-34, зона 1 Зона № 1

Обозначение характерных точек границ	Координаты, м				Метод определения координат	Формулы, примененные для расчета средней квадратической погрешности определения координат характерных точек границ (Mt), с подставленными в такие формулы значениями и итоговые (вычисленные) значения Mt, м	Описание закрепления точки
	содержатся в Едином государственном реестре недвижимости		определены в результате выполнения комплексных кадастровых работ				
	X	Y	X	Y			
1	2	3	4	5	6	7	8
556	404 197,44	1 312 806,94	—	—	Метод спутниковых геодезических измерений (определений)	0,10	—
557	404 193,01	1 312 857,58	—	—			
558	404 158,77	1 312 856,26	—	—			
559	404 162,82	1 312 808,65	—	—			
н560У	—	—	404 198,04	1 312 806,79			
н561У	—	—	404 194,00	1 312 856,80	$\sqrt{(0,08^2 + 0,06^2)} = 0,10$		

1	2	3	4	5	6	7	8
н562У	—	—	404 159,55	1 312 855,32	Метод спутниковых геодезических измерений (определений)	$\sqrt{(0,08^2 + 0,06^2)} = 0,10$	—
н563У	—	—	404 162,89	1 312 806,76			
556	404 197,44	1 312 806,94	—	—		0,10	

Вырез 1 из 1

564	404 191,38	1 312 856,77	404 191,38	1 312 856,77	Метод спутниковых геодезических измерений (определений)	0,10	-
565	404 191,38	1 312 857,17	404 191,38	1 312 857,17			
566	404 190,98	1 312 857,17	404 190,98	1 312 857,17			
567	404 190,98	1 312 856,77	404 190,98	1 312 856,77			
564	404 191,38	1 312 856,77	404 191,38	1 312 856,77			

2. Сведения о частях границ уточняемого земельного участка с кадастровым номером 34:13:020001:262 :

Обозначение части границ		Горизонтальное проложение (S), м	Описание прохождения части границ	Сведения о согласовании местоположения границ (согласовано/спорное)
от т.	до т.			
1	2	3	4	5
н560У	н561У	50,17	—	согласовано
н561У	н562У	34,48		
н562У	н563У	48,67		
н563У	н560У	35,15		

Вырез 1 из 1

564	565	0,40	—	согласовано
565	566	0,40		
566	567	0,40		
567	564	0,40		

3. Сведения о характеристиках уточняемого земельного участка с кадастровым номером 34:13:020001:262 :

№ п/п	Наименование характеристики	Значение характеристики
1	2	3

1	2	3
1.	Адрес земельного участка	—
1.1.	Сведения о местоположении земельного участка (при отсутствии адреса) в структурированном в соответствии с федеральной информационной адресной системой виде	Российская Федерация, Волгоградская область, Котельниковский р-н, Генераловский х, Ленина ул, д 24
1.2.	Дополнительные сведения о местоположении земельного участка	—
2.	Площадь земельного участка ± величина погрешности определения (вычисления) площади ($P \pm \Delta P$), м ²	1 718 ± 15,00
3.	Формула, примененная для вычисления предельной погрешности определения площади земельного участка, с подставленными значениями и итоговые (вычисленные) значения	$3,5 * 0,10 * \sqrt{(1\ 718,00)} = 15$
4.	Площадь земельного участка согласно сведениям Единого государственного реестра недвижимости (Ркад), м ²	1 690,00
5.	Оценка расхождения Р и Ркад ($P - P_{кад}$), м ²	28
6.	Предельный минимальный и максимальный размеры земельного участка (Рмин и Рмакс), м ²	Рмин = Рмин = 400 Рмакс = Рмакс = 2 500
7.	Кадастровый или иной государственный учетный номер (инвентарный) здания, сооружения, объекта незавершенного строительства, расположенного на земельном участке	34:13:020001:1023
8.	Вид (виды) разрешенного использования	для ведения личного подсобного хозяйства
8.1.	Дополнительные сведения об использовании земельного участка	—
9.	Сведения о земельных участках (землях общего пользования, территории общего пользования), посредством которых обеспечивается доступ	Земли общего пользования
10.	Иные сведения	—
4. Пояснения к сведениям об уточняемом земельном участке с кадастровым номером		34:13:020001:262 :
1.	—	—

1. Сведения о характерных точках границ уточняемого земельного участка с кадастровым номером 34:13:020001:273 :
 Система координат МСК-34, зона 1 Зона № 1

Обозначение характерных точек границ	Координаты, м				Метод определения координат	Формулы, примененные для расчета средней квадратической погрешности определения координат характерных точек границ (Mt), с подставленными в такие формулы значениями и итоговые (вычисленные) значения Mt, м	Описание закрепления точки
	содержатся в Едином государственном реестре недвижимости		определены в результате выполнения комплексных кадастровых работ				
	X	Y	X	Y			
1	2	3	4	5	6	7	8
н97У	—	—	404 100,54	1 312 553,66	Метод спутниковых геодезических измерений (определений)	$\sqrt{(0,08^2 + 0,06^2)} = 0,10$	—
752	404 145,04	1 312 557,75	404 145,04	1 312 557,75			
753	404 155,83	1 312 558,51	404 155,83	1 312 558,51			
754	404 155,04	1 312 586,94	—	—		0,10	
755	404 114,19	1 312 584,93	—	—			
756	—	—	404 155,02	1 312 587,48			
757	—	—	404 151,72	1 312 587,23			
758	—	—	404 136,77	1 312 586,25			
759	—	—	404 132,05	1 312 586,06		$\sqrt{(0,08^2 + 0,06^2)} = 0,10$	
760	—	—	404 127,89	1 312 585,97			
761	—	—	404 115,98	1 312 585,36			
762	—	—	404 115,19	1 312 585,70			

1	2	3	4	5	6	7	8
763	—	—	404 110,38	1 312 585,25	Метод спутниковых геодезических измерений (определений)	$\sqrt{(0,08^2 + 0,06^2)} = 0,10$	—
764	—	—	404 104,14	1 312 585,52			
н99У	—	—	404 101,16	1 312 585,31			
н98У	—	—	404 101,11	1 312 583,66			
н97У	—	—	404 100,54	1 312 553,66			

2. Сведения о частях границ уточняемого земельного участка с кадастровым номером 34:13:020001:273 :

Обозначение части границ		Горизонтальное проложение (S), м	Описание прохождения части границ	Сведения о согласовании местоположения границ (согласовано/спорное)
от т.	до т.			
1	2	3	4	5
н97У	752	44,69	—	согласовано
752	753	10,82		
753	756	28,98		
756	757	3,31		
757	758	14,98		
758	759	4,72		
759	760	4,16		
760	761	11,93		
761	762	0,86		
762	763	4,83		
763	764	6,25		
764	н99У	2,99		
н99У	н98У	1,65		
н98У	н97У	30,01		

3. Сведения о характеристиках уточняемого земельного участка с кадастровым номером 34:13:020001:273 :

№ п/п	Наименование характеристики	Значение характеристики
1	2	3

1	2	3
1.	Адрес земельного участка	—
1.1.	Сведения о местоположении земельного участка (при отсутствии адреса) в структурированном в соответствии с федеральной информационной адресной системой виде	Российская Федерация, Волгоградская область, Котельниковский р-н, Генераловский х, Пугачева ул, д 48
1.2.	Дополнительные сведения о местоположении земельного участка	—
2.	Площадь земельного участка \pm величина погрешности определения (вычисления) площади ($P \pm \Delta P$), м ²	1 632 \pm 14,00
3.	Формула, примененная для вычисления предельной погрешности определения площади земельного участка, с подставленными значениями и итоговые (вычисленные) значения	$3,5 * 0,10 * \sqrt{(1\ 632,00)} = 14$
4.	Площадь земельного участка согласно сведениям Единого государственного реестра недвижимости (Ркад), м ²	1 604,00
5.	Оценка расхождения Р и Ркад ($P - P_{кад}$), м ²	28
6.	Предельный минимальный и максимальный размеры земельного участка (Рмин и Рмакс), м ²	Рмин = Рмин = 400 Рмакс = Рмакс = 2 500
7.	Кадастровый или иной государственный учетный номер (инвентарный) здания, сооружения, объекта незавершенного строительства, расположенного на земельном участке	34:13:020001:752
8.	Вид (виды) разрешенного использования	для ведения личного подсобного хозяйства
8.1.	Дополнительные сведения об использовании земельного участка	—
9.	Сведения о земельных участках (землях общего пользования, территории общего пользования), посредством которых обеспечивается доступ	Земли общего пользования
10.	Иные сведения	—
4. Пояснения к сведениям об уточняемом земельном участке с кадастровым номером		34:13:020001:273 :
1.	—	—

1. Сведения о характерных точках границ уточняемого земельного участка с кадастровым номером 34:13:020001:284 :
 Система координат МСК-34, зона 1 Зона № 1

Обозначение характерных точек границ	Координаты, м				Метод определения координат	Формулы, примененные для расчета средней квадратической погрешности определения координат характерных точек границ (Mt), с подставленными в такие формулы значениями и итоговые (вычисленные) значения Mt, м	Описание закрепления точки
	содержатся в Едином государственном реестре недвижимости		определены в результате выполнения комплексных кадастровых работ				
	X	Y	X	Y			
1	2	3	4	5	6	7	8
н208У	—	—	403 974,90	1 312 413,74	Метод спутниковых геодезических измерений (определений)	$\sqrt{(0,08^2 + 0,06^2)} = 0,10$	—
215	403 975,44	1 312 393,44	403 975,44	1 312 393,44			
214	403 975,48	1 312 388,42	403 975,48	1 312 388,42			
213	403 976,24	1 312 351,43	403 976,24	1 312 351,43			
212	403 976,64	1 312 344,94	403 976,64	1 312 344,94			
220	403 999,22	1 312 345,46	403 999,22	1 312 345,46			
221	404 004,39	1 312 345,22	404 004,39	1 312 345,22			
222	404 003,50	1 312 368,50	404 003,50	1 312 368,50			
223	404 002,38	1 312 415,25	404 002,38	1 312 415,25			
216	403 974,50	1 312 416,45	—	—			
н208У	—	—	403 974,90	1 312 413,74		$\sqrt{(0,08^2 + 0,06^2)} = 0,10$	
Вырез 1 из 2							
224	403 992,93	1 312 410,85	403 992,93	1 312 410,85	Метод спутниковых геодезических измерений (определений)	0,10	-

1	2	3	4	5	6	7	8
225	403 992,93	1 312 411,25	403 992,93	1 312 411,25	Метод спутниковых геодезических измерений (определений)	0,10	-
226	403 992,53	1 312 411,25	403 992,53	1 312 411,25			
227	403 992,53	1 312 410,85	403 992,53	1 312 410,85			
224	403 992,93	1 312 410,85	403 992,93	1 312 410,85			

Вырез 2 из 2

224	403 992,93	1 312 410,85	403 992,93	1 312 410,85	Метод спутниковых геодезических измерений (определений)	0,10	-
225	403 992,93	1 312 411,25	403 992,93	1 312 411,25			
226	403 992,53	1 312 411,25	403 992,53	1 312 411,25			
227	403 992,53	1 312 410,85	403 992,53	1 312 410,85			
224	403 992,93	1 312 410,85	403 992,93	1 312 410,85			

2. Сведения о частях границ уточняемого земельного участка с кадастровым номером

34:13:020001:284

Обозначение части границ		Горизонтальное проложение (S), м	Описание прохождения части границ	Сведения о согласовании местоположения границ (согласовано/спорное)
от т.	до т.			
1	2	3	4	5
н208У	215	20,31	—	согласовано
215	214	5,02		
214	213	37,00		
213	212	6,50		
212	220	22,59		
220	221	5,18		
221	222	23,30		
222	223	46,76		
223	н208У	27,52		

Вырез 1 из 2

224	225	0,40	—	согласовано
-----	-----	------	---	-------------

1	2	3	4	5
225	226	0,40	—	согласовано
226	227	0,40		
227	224	0,40		

Вырез 2 из 2

224	225	0,40	—	согласовано
225	226	0,40		
226	227	0,40		
227	224	0,40		

3. Сведения о характеристиках уточняемого земельного участка с кадастровым номером 34:13:020001:284 :

№ п/п	Наименование характеристики	Значение характеристики
1	2	3
1.	Адрес земельного участка	—
1.1.	Сведения о местоположении земельного участка (при отсутствии адреса) в структурированном в соответствии с федеральной информационной адресной системой виде	Российская Федерация, Волгоградская область, Котельниковский р-н, Генераловский х, Генералова ул, д 18
1.2.	Дополнительные сведения о местоположении земельного участка	—
2.	Площадь земельного участка ± величина погрешности определения (вычисления) площади ($P \pm \Delta P$), м ²	1 912 ± 15,00
3.	Формула, примененная для вычисления предельной погрешности определения площади земельного участка, с подставленными значениями и итоговые (вычисленные) значения	$3,5 * 0,10 * \sqrt{(1\ 912,00)} = 15$
4.	Площадь земельного участка согласно сведениям Единого государственного реестра недвижимости (Ркад), м ²	1 954,00
5.	Оценка расхождения Р и Ркад ($P - P_{кад}$), м ²	42
6.	Предельный минимальный и максимальный размеры земельного участка (Рмин и Рмакс), м ²	Рмин = Рмин = 400 Рмакс = Рмакс = 2 500
7.	Кадастровый или иной государственный учетный номер (инвентарный) здания, сооружения, объекта незавершенного строительства, расположенного на земельном участке	34:13:020001:1173
8.	Вид (виды) разрешенного использования	для ведения личного подсобного хозяйства
8.1.	Дополнительные сведения об использовании земельного участка	—

1	2	3
9.	Сведения о земельных участках (землях общего пользования, территории общего пользования), посредством которых обеспечивается доступ	Земли общего пользования
10.	Иные сведения	—

4. Пояснения к сведениям об уточняемом земельном участке с кадастровым номером 34:13:020001:284 :

1.	—
----	---

1. Сведения о характерных точках границ уточняемого земельного участка с кадастровым номером 34:13:020001:323 :

Система координат МСК-34, зона 1 Зона № 1

Обозначение характерных точек границ	Координаты, м				Метод определения координат	Формулы, примененные для расчета средней квадратической погрешности определения координат характерных точек границ (Mt), с подставленными в такие формулы значениями и итоговые (вычисленные) значения Mt, м	Описание закрепления точки
	содержатся в Едином государственном реестре недвижимости		определены в результате выполнения комплексных кадастровых работ				
	X	Y	X	Y			
1	2	3	4	5	6	7	8
н1069У	—	—	403 966,52	1 313 400,18	Метод спутниковых геодезических измерений (определений)	$\sqrt{(0,08^2 + 0,06^2)} = 0,10$	—
н1070У	—	—	403 965,14	1 313 432,60			
н1071У	—	—	403 931,20	1 313 429,22			
н1072У	—	—	403 916,98	1 313 426,95			
н1073У	—	—	403 913,17	1 313 422,97			
1074	403 912,52	1 313 416,84	403 912,52	1 313 416,84			
1075	403 913,69	1 313 410,80	403 913,69	1 313 410,80			
1076	403 918,53	1 313 410,79	403 918,53	1 313 410,79			

1	2	3	4	5	6	7	8
н1077У	—	—	403 920,24	1 313 397,10	Метод спутниковых геодезических измерений (определений)	$\sqrt{(0,08^2 + 0,06^2)} = 0,10$	—
1078	403 967,23	1 313 402,23	—	—		0,10	
1079	403 963,84	1 313 432,64	—	—			
1080	403 916,76	1 313 425,37	—	—			
1081	403 911,65	1 313 424,16	—	—			
н1069У	—	—	403 966,52	1 313 400,18		$\sqrt{(0,08^2 + 0,06^2)} = 0,10$	

2. Сведения о частях границ уточняемого земельного участка с кадастровым номером 34:13:020001:323 :

Обозначение части границ		Горизонтальное проложение (S), м	Описание прохождения части границ	Сведения о согласовании местоположения границ (согласовано/спорное)
от т.	до т.			
1	2	3	4	5
н1069У	н1070У	32,45	—	согласовано
н1070У	н1071У	34,11		
н1071У	н1072У	14,40		
н1072У	н1073У	5,51		
н1073У	1074	6,16		
1074	1075	6,15		
1075	1076	4,84		
1076	н1077У	13,80		
н1077У	н1069У	46,38		

3. Сведения о характеристиках уточняемого земельного участка с кадастровым номером 34:13:020001:323 :

№ п/п	Наименование характеристики	Значение характеристики
1	2	3
1.	Адрес земельного участка	—
1.1.	Сведения о местоположении земельного участка (при отсутствии адреса) в структурированном в соответствии с федеральной информационной адресной системой виде	Российская Федерация, Волгоградская область, Котельниковский р-н, Генераловский х, Советская ул, д 2
1.2.	Дополнительные сведения о местоположении земельного участка	—

1	2	3	4	5	6	7	8
н288У	—	—	403 718,86	1 312 736,96	Метод спутниковых геодезических измерений (определений)	$\sqrt{(0,08^2 + 0,06^2)} = 0,10$	—
278	403 717,76	1 312 761,69	403 717,76	1 312 761,69			
287	403 681,76	1 312 757,52	403 681,76	1 312 757,52			
286	403 673,69	1 312 757,15	403 673,69	1 312 757,15			
285	403 660,84	1 312 756,77	403 660,84	1 312 756,77			
н289У	—	—	403 663,51	1 312 721,77			
н290У	—	—	403 702,61	1 312 724,75			
291	403 702,03	1 312 732,28	—	—		0,10	
292	403 710,76	1 312 737,03	—	—			
293	403 712,61	1 312 737,81	—	—			
294	403 718,07	1 312 738,41	—	—			
н295У	—	—	403 702,26	1 312 731,19		$\sqrt{(0,08^2 + 0,06^2)} = 0,10$	
н296У	—	—	403 704,96	1 312 731,65			
н297У	—	—	403 718,98	1 312 732,44			
н288У	—	—	403 718,86	1 312 736,96			

2. Сведения о частях границ уточняемого земельного участка с кадастровым номером 34:13:020001:334 :

Обозначение части границ		Горизонтальное проложение (S), м	Описание прохождения части границ	Сведения о согласовании местоположения границ (согласовано/спорное)
от т.	до т.			
1	2	3	4	5
н288У	278	24,75	—	согласовано

1	2	3	4	5
278	287	36,24	—	согласовано
287	286	8,08		
286	285	12,86		
285	н289У	35,10		
н289У	н290У	39,21		
н290У	н295У	6,45		
н295У	н296У	2,74		
н296У	н297У	14,04		
н297У	н288У	4,52		

3. Сведения о характеристиках уточняемого земельного участка с кадастровым номером 34:13:020001:334 :

№ п/п	Наименование характеристики	Значение характеристики
1	2	3
1.	Адрес земельного участка	—
1.1.	Сведения о местоположении земельного участка (при отсутствии адреса) в структурированном в соответствии с федеральной информационной адресной системой виде	Российская Федерация, Волгоградская область, Котельниковский р-н, Генераловский х, Грейдерная ул, д 3/2
1.2.	Дополнительные сведения о местоположении земельного участка	—
2.	Площадь земельного участка ± величина погрешности определения (вычисления) площади ($P \pm \Delta P$), м ²	1 860 ± 15,00
3.	Формула, примененная для вычисления предельной погрешности определения площади земельного участка, с подставленными значениями и итоговые (вычисленные) значения	$3,5 * 0,10 * \sqrt{(1\ 860,00)} = 15$
4.	Площадь земельного участка согласно сведениям Единого государственного реестра недвижимости (Ркад), м ²	1 778,00
5.	Оценка расхождения Р и Ркад ($P - P_{кад}$), м ²	82
6.	Предельный минимальный и максимальный размеры земельного участка (Рмин и Рмакс), м ²	Рмин = Рмин = 400 Рмакс = Рмакс = 2 500
7.	Кадастровый или иной государственный учетный номер (инвентарный) здания, сооружения, объекта незавершенного строительства, расположенного на земельном участке	—
8.	Вид (виды) разрешенного использования	для эксплуатации изолированной части жилого дома и ведения личного подсобного хозяйства
8.1.	Дополнительные сведения об использовании земельного участка	—

1	2	3
9.	Сведения о земельных участках (землях общего пользования, территории общего пользования), посредством которых обеспечивается доступ	Земли общего пользования
10.	Иные сведения	—

4. Пояснения к сведениям об уточняемом земельном участке с кадастровым номером 34:13:020001:334 :

1.	—
----	---

1. Сведения о характерных точках границ уточняемого земельного участка с кадастровым номером 34:13:020001:335 :
Система координат МСК-34, зона 1 Зона № 1

Обозначение характерных точек границ	Координаты, м				Метод определения координат	Формулы, примененные для расчета средней квадратической погрешности определения координат характерных точек границ (Mt), с подставленными в такие формулы значениями и итоговые (вычисленные) значения Mt, м	Описание закрепления точки
	содержатся в Едином государственном реестре недвижимости		определены в результате выполнения комплексных кадастровых работ				
	X	Y	X	Y			
1	2	3	4	5	6	7	8
278	403 717,76	1 312 761,69	403 717,76	1 312 761,69	Метод спутниковых геодезических измерений (определений)	$\sqrt{(0,08^2 + 0,06^2)} = 0,10$	—
279	403 716,06	1 312 789,14	403 716,06	1 312 789,14		0,10	
280	403 697,36	1 312 788,42	—	—			
281	403 658,49	1 312 787,57	—	—			
282	—	—	403 713,03	1 312 789,36			
283	—	—	403 697,32	1 312 788,66		$\sqrt{(0,08^2 + 0,06^2)} = 0,10$	
284	—	—	403 658,49	1 312 787,79			
285	403 660,84	1 312 756,77	403 660,84	1 312 756,77			

1	2	3	4	5	6	7	8
286	403 673,69	1 312 757,15	403 673,69	1 312 757,15	Метод спутниковых геодезических измерений (определений)	$\sqrt{(0,08^2 + 0,06^2)} = 0,10$	—
287	403 681,76	1 312 757,52	403 681,76	1 312 757,52			
278	403 717,76	1 312 761,69	403 717,76	1 312 761,69			

2. Сведения о частях границ уточняемого земельного участка с кадастровым номером 34:13:020001:335 :

Обозначение части границ		Горизонтальное проложение (S), м	Описание прохождения части границ	Сведения о согласовании местоположения границ (согласовано/спорное)
от т.	до т.			
1	2	3	4	5
278	279	27,50	—	согласовано
279	282	3,04		
282	283	15,73		
283	284	38,84		
284	285	31,11		
285	286	12,86		
286	287	8,08		
287	278	36,24		

3. Сведения о характеристиках уточняемого земельного участка с кадастровым номером 34:13:020001:335 :

№ п/п	Наименование характеристики	Значение характеристики
1	2	3
1.	Адрес земельного участка	—
1.1.	Сведения о местоположении земельного участка (при отсутствии адреса) в структурированном в соответствии с федеральной информационной адресной системой виде	Российская Федерация, Волгоградская область, Котельниковский р-н, Генераловский х, Грейдерная ул, д 3/1
1.2.	Дополнительные сведения о местоположении земельного участка	—
2.	Площадь земельного участка ± величина погрешности определения (вычисления) площади ($P \pm \Delta P$), м ²	1 712 ± 14,00
3.	Формула, примененная для вычисления предельной погрешности определения площади земельного участка, с подставленными значениями и итоговые (вычисленные) значения	$3,5 * 0,10 * \sqrt{(1\ 712,00)} = 14$

1	2	3
4.	Площадь земельного участка согласно сведениям Единого государственного реестра недвижимости (Ркад), м ²	1 699,00
5.	Оценка расхождения Р и Ркад (Р - Ркад), м ²	13
6.	Предельный минимальный и максимальный размеры земельного участка (Рмин и Рмакс), м ²	Рмин = Рмин = 400 Рмакс = Рмакс = 2 500
7.	Кадастровый или иной государственный учетный номер (инвентарный) здания, сооружения, объекта незавершенного строительства, расположенного на земельном участке	—
8.	Вид (виды) разрешенного использования	для ведения личного подсобного хозяйства
8.1.	Дополнительные сведения об использовании земельного участка	—
9.	Сведения о земельных участках (землях общего пользования, территории общего пользования), посредством которых обеспечивается доступ	Земли общего пользования
10.	Иные сведения	—

4. Пояснения к сведениям об уточняемом земельном участке с кадастровым номером 34:13:020001:335 :

1.	—
----	---

1. Сведения о характерных точках границ уточняемого земельного участка с кадастровым номером 34:13:020001:356 :

Система координат МСК-34, зона 1 Зона № 1

Обозначение характерных точек границ	Координаты, м				Метод определения координат	Формулы, примененные для расчета средней квадратической погрешности определения координат характерных точек границ (Mt), с подставленными в такие формулы значениями и итоговые (вычисленные) значения Mt, м	Описание закрепления точки
	содержатся в Едином государственном реестре недвижимости		определены в результате выполнения комплексных кадастровых работ				
	X	Y	X	Y			
1	2	3	4	5	6	7	8
493	403 803,92	1 312 683,28	—	—	Метод спутниковых геодезических измерений (определений)	0,10	—
494	403 805,46	1 312 746,68	—	—			
495	403 785,07	1 312 747,39	—	—			

1	2	3	4	5	6	7	8
496	403 784,82	1 312 744,51	—	—	Метод спутниковых геодезических измерений (определений)	0,10	—
497	403 784,05	1 312 744,67	—	—			
498	403 783,92	1 312 683,20	—	—			
н499У	—	—	403 802,05	1 312 679,93			
н500У	—	—	403 802,03	1 312 686,20			
н501У	—	—	403 802,07	1 312 695,07			
н502У	—	—	403 801,55	1 312 743,39			
н503У	—	—	403 801,83	1 312 758,52			
н448У	—	—	403 784,57	1 312 757,37			
н447У	—	—	403 785,29	1 312 743,66			
н446У	—	—	403 785,10	1 312 740,78			
н445У	—	—	403 784,26	1 312 740,84			
н444У	—	—	403 782,72	1 312 679,46			
493	403 803,92	1 312 683,28	—	—		0,10	

2. Сведения о частях границ уточняемого земельного участка с кадастровым номером 34:13:020001:356 :

Обозначение части границ		Горизонтальное проложение (S), м	Описание прохождения части границ	Сведения о согласовании местоположения границ (согласовано/спорное)
от т.	до т.			
1	2	3	4	5
н499У	н500У	6,27	—	согласовано
н500У	н501У	8,87		
н501У	н502У	48,32		

1	2	3	4	5
н502У	н503У	15,13	—	согласовано
н503У	н448У	17,30		
н448У	н447У	13,73		
н447У	н446У	2,89		
н446У	н445У	0,84		
н445У	н444У	61,40		
н444У	н499У	19,34		

3. Сведения о характеристиках уточняемого земельного участка с кадастровым номером 34:13:020001:356 :

№ п/п	Наименование характеристики	Значение характеристики
1	2	3
1.	Адрес земельного участка	—
1.1.	Сведения о местоположении земельного участка (при отсутствии адреса) в структурированном в соответствии с федеральной информационной адресной системой виде	Российская Федерация, Волгоградская область, Котельниковский р-н, Генераловский х, Комарова ул, д 7/1
1.2.	Дополнительные сведения о местоположении земельного участка	—
2.	Площадь земельного участка ± величина погрешности определения (вычисления) площади ($P \pm \Delta P$), м ²	1 410 ± 13,00
3.	Формула, примененная для вычисления предельной погрешности определения площади земельного участка, с подставленными значениями и итоговые (вычисленные) значения	$3,5 * 0,10 * \sqrt{(1\ 410,00)} = 13$
4.	Площадь земельного участка согласно сведениям Единого государственного реестра недвижимости (Ркад), м ²	1 319,00
5.	Оценка расхождения Р и Ркад ($P - P_{кад}$), м ²	91
6.	Предельный минимальный и максимальный размеры земельного участка (Рмин и Рмакс), м ²	Рмин = Рмин = 400 Рмакс = Рмакс = 2 500
7.	Кадастровый или иной государственный учетный номер (инвентарный) здания, сооружения, объекта незавершенного строительства, расположенного на земельном участке	34:13:020001:950; 34:13:020001:778
8.	Вид (виды) разрешенного использования	для ведения личного подсобного хозяйства
8.1.	Дополнительные сведения об использовании земельного участка	—
9.	Сведения о земельных участках (землях общего пользования, территории общего пользования), посредством которых обеспечивается доступ	Земли общего пользования

1	2				3		
10.	Иные сведения				—		
4. Пояснения к сведениям об уточняемом земельном участке с кадастровым номером					34:13:020001:356		
1.	—				—		
1. Сведения о характерных точках границ уточняемого земельного участка с кадастровым номером					34:13:020001:372		
Система координат					МСК-34, зона 1		Зона № 1
Обозначение характерных точек границ	Координаты, м				Метод определения координат	Формулы, примененные для расчета средней квадратической погрешности определения координат характерных точек границ (Mt), с подставленными в такие формулы значениями и итоговые (вычисленные) значения Mt, м	Описание закрепления точки
	содержатся в Едином государственном реестре недвижимости		определены в результате выполнения комплексных кадастровых работ				
	X	Y	X	Y			
1	2	3	4	5	6	7	8
334	404 031,71	1 312 275,99	—	—	Метод спутниковых геодезических измерений (определений)	0,10	—
335	404 030,38	1 312 321,69	—	—			
336	403 981,78	1 312 321,90	—	—			
337	403 982,65	1 312 275,72	—	—			
н338У	—	—	404 028,81	1 312 268,21		$\sqrt{(0,08^2 + 0,06^2)} = 0,10$	
н339У	—	—	404 028,12	1 312 317,93			
н340У	—	—	403 978,30	1 312 316,79			
н341У	—	—	403 979,67	1 312 266,48			
334	404 031,71	1 312 275,99	—	—		0,10	

2. Сведения о частях границ уточняемого земельного участка с кадастровым номером 34:13:020001:372 :

Обозначение части границ		Горизонтальное проложение (S), м	Описание прохождения части границ	Сведения о согласовании местоположения границ (согласовано/спорное)
от т.	до т.			
1	2	3	4	5
н338У	н339У	49,72	—	согласовано
н339У	н340У	49,83		
н340У	н341У	50,33		
н341У	н338У	49,17		

3. Сведения о характеристиках уточняемого земельного участка с кадастровым номером 34:13:020001:372 :

№ п/п	Наименование характеристики	Значение характеристики
1	2	3
1.	Адрес земельного участка	—
1.1.	Сведения о местоположении земельного участка (при отсутствии адреса) в структурированном в соответствии с федеральной информационной адресной системой виде	Российская Федерация, Волгоградская область, Котельниковский р-н, Генераловский х, Западная ул, д 6
1.2.	Дополнительные сведения о местоположении земельного участка	—
2.	Площадь земельного участка ± величина погрешности определения (вычисления) площади ($P \pm \Delta P$), м ²	2 476 ± 17,00
3.	Формула, примененная для вычисления предельной погрешности определения площади земельного участка, с подставленными значениями и итоговые (вычисленные) значения	$3,5 * 0,10 * \sqrt{(2\ 476,00)} = 17$
4.	Площадь земельного участка согласно сведениям Единого государственного реестра недвижимости (Ркад), м ²	2 243,00
5.	Оценка расхождения Р и Ркад ($P - P_{кад}$), м ²	233
6.	Предельный минимальный и максимальный размеры земельного участка (Рмин и Рмакс), м ²	Рмин = Рмин = 400 Рмакс = Рмакс = 2 500
7.	Кадастровый или иной государственный учетный номер (инвентарный) здания, сооружения, объекта незавершенного строительства, расположенного на земельном участке	34:13:020001:500
8.	Вид (виды) разрешенного использования	для ведения личного подсобного хозяйства
8.1.	Дополнительные сведения об использовании земельного участка	—
9.	Сведения о земельных участках (землях общего пользования, территории общего пользования), посредством которых обеспечивается доступ	Земли общего пользования

1	2				3		
10.	Иные сведения				—		
4. Пояснения к сведениям об уточняемом земельном участке с кадастровым номером					34:13:020001:372		
1.	—				—		
1. Сведения о характерных точках границ уточняемого земельного участка с кадастровым номером					34:13:020001:373		
Система координат					МСК-34, зона 1		Зона № 1
Обозначение характерных точек границ	Координаты, м				Метод определения координат	Формулы, примененные для расчета средней квадратической погрешности определения координат характерных точек границ (Mt), с подставленными в такие формулы значениями и итоговые (вычисленные) значения Mt, м	Описание закрепления точки
	содержатся в Едином государственном реестре недвижимости		определены в результате выполнения комплексных кадастровых работ				
	X	Y	X	Y			
1	2	3	4	5	6	7	8
307	403 857,94	1 312 289,77	—	—	Метод спутниковых геодезических измерений (определений)	0,10	—
308	403 889,35	1 312 291,23	—	—			
309	403 885,28	1 312 339,23	—	—			
310	403 867,29	1 312 339,23	—	—			
311	403 867,56	1 312 332,23	—	—			
312	403 865,37	1 312 331,11	—	—			
313	403 866,33	1 312 311,68	—	—			
314	403 857,92	1 312 311,91	—	—			
н315У	—	—	403 885,44	1 312 262,11			
н316У	—	—	403 916,85	1 312 263,57			

1	2	3	4	5	6	7	8
н317У	—	—	403 912,78	1 312 311,57	Метод спутниковых геодезических измерений (определений)	$\sqrt{(0,08^2 + 0,06^2)} = 0,10$	—
н318У	—	—	403 894,79	1 312 311,57			
н319У	—	—	403 895,06	1 312 304,57			
н320У	—	—	403 892,87	1 312 303,45			
н321У	—	—	403 893,83	1 312 284,02			
н322У	—	—	403 885,42	1 312 284,25			
307	403 857,94	1 312 289,77	—	—		0,10	

2. Сведения о частях границ уточняемого земельного участка с кадастровым номером 34:13:020001:373 :

Обозначение части границ		Горизонтальное проложение (S), м	Описание прохождения части границ	Сведения о согласовании местоположения границ (согласовано/спорное)
от т.	до т.			
1	2	3	4	5
н315У	н316У	31,44	—	согласовано
н316У	н317У	48,17		
н317У	н318У	17,99		
н318У	н319У	7,01		
н319У	н320У	2,46		
н320У	н321У	19,45		
н321У	н322У	8,41		
н322У	н315У	22,14		

3. Сведения о характеристиках уточняемого земельного участка с кадастровым номером 34:13:020001:373 :

№ п/п	Наименование характеристики	Значение характеристики
1	2	3

1	2	3
1.	Адрес земельного участка	—
1.1.	Сведения о местоположении земельного участка (при отсутствии адреса) в структурированном в соответствии с федеральной информационной адресной системой виде	Российская Федерация, Волгоградская область, Котельниковский р-н, Генераловский х, Западная ул, д 2
1.2.	Дополнительные сведения о местоположении земельного участка	—
2.	Площадь земельного участка ± величина погрешности определения (вычисления) площади ($P \pm \Delta P$), м ²	1 204 ± 12,00
3.	Формула, примененная для вычисления предельной погрешности определения площади земельного участка, с подставленными значениями и итоговые (вычисленные) значения	$3,5 * 0,10 * \sqrt{(1\ 204,00)} = 12$
4.	Площадь земельного участка согласно сведениям Единого государственного реестра недвижимости (Ркад), м ²	1 204,00
5.	Оценка расхождения Р и Ркад ($P - P_{кад}$), м ²	0
6.	Предельный минимальный и максимальный размеры земельного участка (Рмин и Рмакс), м ²	Рмин = Рмин = 400 Рмакс = Рмакс = 2 500
7.	Кадастровый или иной государственный учетный номер (инвентарный) здания, сооружения, объекта незавершенного строительства, расположенного на земельном участке	34:13:020001:940
8.	Вид (виды) разрешенного использования	для ведения личного подсобного хозяйства
8.1.	Дополнительные сведения об использовании земельного участка	—
9.	Сведения о земельных участках (землях общего пользования, территории общего пользования), посредством которых обеспечивается доступ	Земли общего пользования
10.	Иные сведения	—
4. Пояснения к сведениям об уточняемом земельном участке с кадастровым номером		34:13:020001:373 :
1.	—	—

1. Сведения о характерных точках границ уточняемого земельного участка с кадастровым номером 34:13:020001:417 :
 Система координат МСК-34, зона 1 Зона № 1

Обозначение характерных точек границ	Координаты, м				Метод определения координат	Формулы, примененные для расчета средней квадратической погрешности определения координат характерных точек границ (Mt), с подставленными в такие формулы значениями и итоговые (вычисленные) значения Mt, м	Описание закрепления точки
	содержатся в Едином государственном реестре недвижимости		определены в результате выполнения комплексных кадастровых работ				
	X	Y	X	Y			
1	2	3	4	5	6	7	8
820	404 786,93	1 313 205,69	404 786,93	1 313 205,69	Метод спутниковых геодезических измерений (определений)	$\sqrt{(0,08^2 + 0,06^2)} = 0,10$	—
821	404 786,77	1 313 234,84	—	—		0,10	
822	404 773,79	1 313 234,67	—	—			
823	404 772,84	1 313 234,05	—	—			
824	404 753,08	1 313 233,32	—	—			
825	404 748,67	1 313 233,33	—	—			
826	404 730,28	1 313 232,68	—	—			
827	404 725,90	1 313 232,80	—	—			
828	404 725,72	1 313 229,61	—	—			
829	—	—	404 786,78	1 313 234,06			
830	—	—	404 786,77	1 313 235,26			
831	—	—	404 782,80	1 313 235,30			

1	2	3	4	5	6	7	8
832	—	—	404 773,58	1 313 235,41	Метод спутниковых геодезических измерений (определений)	$\sqrt{(0,08^2 + 0,06^2)} = 0,10$	—
833	—	—	404 772,46	1 313 234,66			
834	—	—	404 762,99	1 313 234,31			
835	—	—	404 752,65	1 313 234,11			
836	—	—	404 748,15	1 313 234,07			
837	—	—	404 730,03	1 313 233,49			
838	—	—	404 725,53	1 313 233,44			
839	—	—	404 725,58	1 313 230,05			
840	404 723,51	1 313 205,43	404 723,51	1 313 205,43			
841	404 728,43	1 313 205,38	404 728,43	1 313 205,38			
842	404 731,06	1 313 205,29	404 731,06	1 313 205,29			
843	404 743,83	1 313 204,76	404 743,83	1 313 204,76			
844	404 749,10	1 313 204,90	404 749,10	1 313 204,90			
845	404 767,74	1 313 205,16	404 767,74	1 313 205,16			
846	404 778,72	1 313 205,36	404 778,72	1 313 205,36			
847	404 783,03	1 313 205,47	404 783,03	1 313 205,47			
820	404 786,93	1 313 205,69	404 786,93	1 313 205,69			

2. Сведения о частях границ уточняемого земельного участка с кадастровым номером 34:13:020001:417 :

Обозначение части границ		Горизонтальное проложение (S), м	Описание прохождения части границ	Сведения о согласовании местоположения границ (согласовано/спорное)
от т.	до т.			
1	2	3	4	5
820	829	28,37	—	согласовано
829	830	1,20		
830	831	3,97		
831	832	9,22		
832	833	1,35		
833	834	9,48		
834	835	10,34		
835	836	4,50		
836	837	18,13		
837	838	4,50		
838	839	3,39		
839	840	24,71		
840	841	4,92		
841	842	2,63		
842	843	12,78		
843	844	5,27		
844	845	18,64		
845	846	10,98		
846	847	4,31		
847	820	3,91		

3. Сведения о характеристиках уточняемого земельного участка с кадастровым номером 34:13:020001:417 :

№ п/п	Наименование характеристики	Значение характеристики
1	2	3
1.	Адрес земельного участка	—
1.1.	Сведения о местоположении земельного участка (при отсутствии адреса) в структурированном в соответствии с федеральной информационной адресной системой виде	Российская Федерация, Волгоградская область, Котельниковский р-н, Генераловский х, Садовая ул, д 17
1.2.	Дополнительные сведения о местоположении земельного участка	—
2.	Площадь земельного участка ± величина погрешности определения (вычисления) площади ($P \pm \Delta P$), м ²	1 813 ± 15,00

1	2	3
3.	Формула, примененная для вычисления предельной погрешности определения площади земельного участка, с подставленными значениями и итоговые (вычисленные) значения	$3,5*0,10*\sqrt{(1\ 813,00)} = 15$
4.	Площадь земельного участка согласно сведениям Единого государственного реестра недвижимости (Ркад), м ²	1 768,00
5.	Оценка расхождения Р и Ркад (Р - Ркад), м ²	45
6.	Предельный минимальный и максимальный размеры земельного участка (Рмин и Рмакс), м ²	Рмин = Рмин = 400 Рмакс = Рмакс = 2 500
7.	Кадастровый или иной государственный учетный номер (инвентарный) здания, сооружения, объекта незавершенного строительства, расположенного на земельном участке	34:13:020001:823
8.	Вид (виды) разрешенного использования	для ведения личного подсобного хозяйства
8.1.	Дополнительные сведения об использовании земельного участка	—
9.	Сведения о земельных участках (землях общего пользования, территории общего пользования), посредством которых обеспечивается доступ	Земли общего пользования
10.	Иные сведения	—

4. Пояснения к сведениям об уточняемом земельном участке с кадастровым номером 34:13:020001:417 :

1.	—
----	---

1. Сведения о характерных точках границ уточняемого земельного участка с кадастровым номером 34:13:020001:419 :
Система координат МСК-34, зона 1 Зона № 1

Обозначение характерных точек границ	Координаты, м				Метод определения координат	Формулы, примененные для расчета средней квадратической погрешности определения координат характерных точек границ (Mt), с подставленными в такие формулы значениями и итоговые (вычисленные) значения Mt, м	Описание закрепления точки
	содержатся в Едином государственном реестре недвижимости		определены в результате выполнения комплексных кадастровых работ				
	X	Y	X	Y			
1	2	3	4	5	6	7	8
1098	403 952,22	1 312 435,39	—	—	Метод спутниковых геодезических измерений (определений)	0,10	—

1	2	3	4	5	6	7	8
1099	404 000,20	1 312 435,73	—	—	Метод спутниковых геодезических измерений (определений)	0,10	—
1100	403 999,36	1 312 467,03	—	—			
1101	403 951,45	1 312 466,58	—	—			
н1102У	—	—	403 975,75	1 312 432,70			
н1103У	—	—	403 997,92	1 312 434,06			
н1104У	—	—	404 022,94	1 312 436,00			
н1105У	—	—	404 022,12	1 312 454,61			
н1106У	—	—	404 023,48	1 312 454,65			
н1107У	—	—	404 023,35	1 312 459,06			
н1108У	—	—	404 022,16	1 312 459,03			
н1094У	—	—	404 021,46	1 312 467,82			
н1097У	—	—	403 973,59	1 312 465,88			
1098	403 952,22	1 312 435,39	—	—		0,10	

2. Сведения о частях границ уточняемого земельного участка с кадастровым номером 34:13:020001:419 :

Обозначение части границ		Горизонтальное проложение (S), м	Описание прохождения части границ	Сведения о согласовании местоположения границ (согласовано/спорное)
от т.	до т.			
1	2	3	4	5
н1102У	н1103У	22,21	—	согласовано
н1103У	н1104У	25,10		
н1104У	н1105У	18,63		
н1105У	н1106У	1,36		
н1106У	н1107У	4,41		

1	2	3	4	5
н1107У	н1108У	1,19	—	согласовано
н1108У	н1094У	8,82		
н1094У	н1097У	47,91		
н1097У	н1102У	33,25		

3. Сведения о характеристиках уточняемого земельного участка с кадастровым номером 34:13:020001:419 :

№ п/п	Наименование характеристики	Значение характеристики
1	2	3
1.	Адрес земельного участка	—
1.1.	Сведения о местоположении земельного участка (при отсутствии адреса) в структурированном в соответствии с федеральной информационной адресной системой виде	Российская Федерация, Волгоградская область, Котельниковский р-н, Генераловский х, Советская ул, д 28
1.2.	Дополнительные сведения о местоположении земельного участка	—
2.	Площадь земельного участка ± величина погрешности определения (вычисления) площади ($P \pm \Delta P$), м ²	1 562 ± 14,00
3.	Формула, примененная для вычисления предельной погрешности определения площади земельного участка, с подставленными значениями и итоговые (вычисленные) значения	$3,5 * 0,10 * \sqrt{(1\ 562,00)} = 14$
4.	Площадь земельного участка согласно сведениям Единого государственного реестра недвижимости (Ркад), м ²	1 498,00
5.	Оценка расхождения Р и Ркад ($P - P_{кад}$), м ²	64
6.	Предельный минимальный и максимальный размеры земельного участка (Рмин и Рмакс), м ²	Рмин = Рмин = 400 Рмакс = Рмакс = 2 500
7.	Кадастровый или иной государственный учетный номер (инвентарный) здания, сооружения, объекта незавершенного строительства, расположенного на земельном участке	34:13:020001:840; 34:13:020001:933
8.	Вид (виды) разрешенного использования	для ведения личного подсобного хозяйства
8.1.	Дополнительные сведения об использовании земельного участка	—
9.	Сведения о земельных участках (землях общего пользования, территории общего пользования), посредством которых обеспечивается доступ	Земли общего пользования
10.	Иные сведения	—

4. Пояснения к сведениям об уточняемом земельном участке с кадастровым номером 34:13:020001:419 :

1.	—
----	---

1. Сведения о характерных точках границ уточняемого земельного участка с кадастровым номером

34:13:020001:740

 Система координат МСК-34, зона 1

 Зона № 1

Обозначение характерных точек границ	Координаты, м				Метод определения координат	Формулы, примененные для расчета средней квадратической погрешности определения координат характерных точек границ (Mt), с подставленными в такие формулы значениями и итоговые (вычисленные) значения Mt, м	Описание закрепления точки
	содержатся в Едином государственном реестре недвижимости		определены в результате выполнения комплексных кадастровых работ				
	X	Y	X	Y			
1	2	3	4	5	6	7	8
681	404 079,90	1 313 248,72	—	—	Метод спутниковых геодезических измерений (определений)	0,10	—
680	404 078,84	1 313 278,55	—	—			
1050	404 075,55	1 313 278,58	—	—			
1051	404 071,08	1 313 278,18	—	—			
1052	404 070,84	1 313 279,98	—	—			
1053	404 025,56	1 313 275,07	—	—			
1054	404 025,53	1 313 271,60	—	—			
1055	404 025,69	1 313 267,49	—	—			
1056	404 026,76	1 313 242,86	—	—			
н685У	—	—	404 062,39	1 313 249,12			
н690У	—	—	404 060,56	1 313 259,86			
н689У	—	—	404 060,08	1 313 278,58			

$$\sqrt{(0,08^2 + 0,06^2)} = 0,10$$

1	2	3	4	5	6	7	8
1057	—	—	404 056,50	1 313 278,93	Метод спутниковых геодезических измерений (определений)	$\sqrt{(0,08^2 + 0,06^2)} = 0,10$	—
1058	—	—	404 007,33	1 313 274,69			
н1059У	—	—	404 009,42	1 313 241,71			
681	404 079,90	1 313 248,72	—	—		0,10	

2. Сведения о частях границ уточняемого земельного участка с кадастровым номером 34:13:020001:740 :

Обозначение части границ		Горизонтальное проложение (S), м	Описание прохождения части границ	Сведения о согласовании местоположения границ (согласовано/спорное)
от т.	до т.			
1	2	3	4	5
н685У	н690У	10,89	—	согласовано
н690У	н689У	18,73		
н689У	1057	3,60		
1057	1058	49,35		
1058	н1059У	33,05		
н1059У	н685У	53,49		

3. Сведения о характеристиках уточняемого земельного участка с кадастровым номером 34:13:020001:740 :

№ п/п	Наименование характеристики	Значение характеристики
1	2	3
1.	Адрес земельного участка	—
1.1.	Сведения о местоположении земельного участка (при отсутствии адреса) в структурированном в соответствии с федеральной информационной адресной системой виде	Российская Федерация, Волгоградская область, Котельниковский р-н, Генераловский х, Советская ул, д 11
1.2.	Дополнительные сведения о местоположении земельного участка	—
2.	Площадь земельного участка ± величина погрешности определения (вычисления) площади ($P \pm \Delta P$), м ²	1 664 ± 14,00
3.	Формула, примененная для вычисления предельной погрешности определения площади земельного участка, с подставленными значениями и итоговые (вычисленные) значения	$3,5 * 0,10 * \sqrt{(1 664,00)} = 14$

1	2	3
4.	Площадь земельного участка согласно сведениям Единого государственного реестра недвижимости (Ркад), м ²	1 704,00
5.	Оценка расхождения Р и Ркад (Р - Ркад), м ²	40
6.	Предельный минимальный и максимальный размеры земельного участка (Рмин и Рмакс), м ²	Рмин = Рмин = 400 Рмакс = Рмакс = 2 500
7.	Кадастровый или иной государственный учетный номер (инвентарный) здания, сооружения, объекта незавершенного строительства, расположенного на земельном участке	34:00:000000:18017
8.	Вид (виды) разрешенного использования	для ведения личного подсобного хозяйства
8.1.	Дополнительные сведения об использовании земельного участка	—
9.	Сведения о земельных участках (землях общего пользования, территории общего пользования), посредством которых обеспечивается доступ	Земли общего пользования
10.	Иные сведения	—

4. Пояснения к сведениям об уточняемом земельном участке с кадастровым номером 34:13:020001:740 :

1.	—
----	---

1. Сведения о характерных точках границ уточняемого земельного участка с кадастровым номером 34:13:020001:741 :

Система координат МСК-34, зона 1 Зона № 1

Обозначение характерных точек границ	Координаты, м				Метод определения координат	Формулы, примененные для расчета средней квадратической погрешности определения координат характерных точек границ (Mt), с подставленными в такие формулы значениями и итоговые (вычисленные) значения Mt, м	Описание закрепления точки
	содержатся в Едином государственном реестре недвижимости		определены в результате выполнения комплексных кадастровых работ				
	X	Y	X	Y			
1	2	3	4	5	6	7	8
678	404 129,21	1 313 251,75	—	—	Метод спутниковых геодезических измерений (определений)	0,10	—
679	404 125,73	1 313 286,75	—	—			
680	404 078,84	1 313 278,55	—	—			

1	2	3	4	5	6	7	8
681	404 079,90	1 313 248,72	—	—	Метод спутниковых геодезических измерений (определений)	0,10	—
682	404 080,69	1 313 244,88	—	—			
683	404 110,61	1 313 249,15	—	—			
684	404 115,03	1 313 250,34	—	—			
н685У	—	—	404 062,39	1 313 249,12		$\sqrt{(0,08^2 + 0,06^2)} = 0,10$	
н686У	—	—	404 063,05	1 313 245,28			
н687У	—	—	404 111,58	1 313 253,05			
н688У	—	—	404 107,71	1 313 288,10			
н689У	—	—	404 060,08	1 313 278,58			
н690У	—	—	404 060,56	1 313 259,86			
678	404 129,21	1 313 251,75	—	—	0,10		

2. Сведения о частях границ уточняемого земельного участка с кадастровым номером 34:13:020001:741 :

Обозначение части границ		Горизонтальное проложение (S), м	Описание прохождения части границ	Сведения о согласовании местоположения границ (согласовано/спорное)
от т.	до т.			
1	2	3	4	5
н685У	н686У	3,90	—	согласовано
н686У	н687У	49,15		
н687У	н688У	35,26		
н688У	н689У	48,57		
н689У	н690У	18,73		
н690У	н685У	10,89		

3. Сведения о характеристиках уточняемого земельного участка с кадастровым номером 34:13:020001:741 :

№ п/п	Наименование характеристики	Значение характеристики
-------	-----------------------------	-------------------------

1	2	3
1.	Адрес земельного участка	—
1.1.	Сведения о местоположении земельного участка (при отсутствии адреса) в структурированном в соответствии с федеральной информационной адресной системой виде	Российская Федерация, Волгоградская область, Котельниковский р-н, Генераловский х, Пугачева ул, д 14
1.2.	Дополнительные сведения о местоположении земельного участка	—
2.	Площадь земельного участка ± величина погрешности определения (вычисления) площади ($P \pm \Delta P$), м ²	1 693 ± 14,00
3.	Формула, примененная для вычисления предельной погрешности определения площади земельного участка, с подставленными значениями и итоговые (вычисленные) значения	$3,5 * 0,10 * \sqrt{(1\ 693,00)} = 14$
4.	Площадь земельного участка согласно сведениям Единого государственного реестра недвижимости (Ркад), м ²	1 662,00
5.	Оценка расхождения Р и Ркад ($P - P_{кад}$), м ²	31
6.	Предельный минимальный и максимальный размеры земельного участка (Рмин и Рмакс), м ²	Рмин = Рмин = 400 Рмакс = Рмакс = 2 500
7.	Кадастровый или иной государственный учетный номер (инвентарный) здания, сооружения, объекта незавершенного строительства, расположенного на земельном участке	34:13:020001:834
8.	Вид (виды) разрешенного использования	для ведения личного подсобного хозяйства
8.1.	Дополнительные сведения об использовании земельного участка	—
9.	Сведения о земельных участках (землях общего пользования, территории общего пользования), посредством которых обеспечивается доступ	Земли общего пользования
10.	Иные сведения	—
4. Пояснения к сведениям об уточняемом земельном участке с кадастровым номером		34:13:020001:741 :
1.	—	—

1. Сведения о характерных точках границ уточняемого земельного участка с кадастровым номером 34:13:020001:742 :
 Система координат МСК-34, зона 1 Зона № 1

Обозначение характерных точек границ	Координаты, м				Метод определения координат	Формулы, примененные для расчета средней квадратической погрешности определения координат характерных точек границ (Mt), с подставленными в такие формулы значениями и итоговые (вычисленные) значения Mt, м	Описание закрепления точки
	содержатся в Едином государственном реестре недвижимости		определены в результате выполнения комплексных кадастровых работ				
	X	Y	X	Y			
1	2	3	4	5	6	7	8
39	404 933,78	1 312 367,95	—	—	Метод спутниковых геодезических измерений (определений)	0,10	—
40	404 967,50	1 312 371,45	—	—			
41	404 961,48	1 312 416,31	—	—			
42	404 955,19	1 312 415,20	—	—			
43	404 926,17	1 312 411,55	—	—			
н44У	—	—	404 934,44	1 312 371,42		$\sqrt{(0,08^2 + 0,06^2)} = 0,10$	
н45У	—	—	404 966,92	1 312 375,13			
46	—	—	404 961,18	1 312 419,02			
47	—	—	404 925,78	1 312 414,51			
39	404 933,78	1 312 367,95	—	—			

2. Сведения о частях границ уточняемого земельного участка с кадастровым номером 34:13:020001:742 :

Обозначение части границ		Горизонтальное проложение (S), м	Описание прохождения части границ	Сведения о согласовании местоположения границ (согласовано/спорное)
от т.	до т.			
1	2	3	4	5

1	2	3	4	5
н44У	н45У	32,69	—	согласовано
н45У	46	44,26		
46	47	35,69		
47	н44У	43,95		

3. Сведения о характеристиках уточняемого земельного участка с кадастровым номером 34:13:020001:742 :

№ п/п	Наименование характеристики	Значение характеристики
1	2	3
1.	Адрес земельного участка	—
1.1.	Сведения о местоположении земельного участка (при отсутствии адреса) в структурированном в соответствии с федеральной информационной адресной системой виде	404372, Российская Федерация, Волгоградская область, Котельниковский р-н, Генераловский х, Молодежная ул, д 12
1.2.	Дополнительные сведения о местоположении земельного участка	—
2.	Площадь земельного участка ± величина погрешности определения (вычисления) площади ($P \pm \Delta P$), м ²	1 506 ± 14,00
3.	Формула, примененная для вычисления предельной погрешности определения площади земельного участка, с подставленными значениями и итоговые (вычисленные) значения	$3,5 * 0,10 * \sqrt{(1\ 506,00)} = 14$
4.	Площадь земельного участка согласно сведениям Единого государственного реестра недвижимости (Ркад), м ²	1 550,00
5.	Оценка расхождения Р и Ркад ($P - P_{кад}$), м ²	44
6.	Предельный минимальный и максимальный размеры земельного участка (Рмин и Рмакс), м ²	Рмин = Рмин = 400 Рмакс = Рмакс = 2 500
7.	Кадастровый или иной государственный учетный номер (инвентарный) здания, сооружения, объекта незавершенного строительства, расположенного на земельном участке	34:13:020001:923
8.	Вид (виды) разрешенного использования	для строительства жилого дома
8.1.	Дополнительные сведения об использовании земельного участка	—
9.	Сведения о земельных участках (землях общего пользования, территории общего пользования), посредством которых обеспечивается доступ	Земли общего пользования
10.	Иные сведения	—

4. Пояснения к сведениям об уточняемом земельном участке с кадастровым номером 34:13:020001:742 :

1.	—
----	---

1. Сведения о характерных точках границ уточняемого земельного участка с кадастровым номером 34:13:020001:874 :
 Система координат МСК-34, зона 1 Зона № 1

Обозначение характерных точек границ	Координаты, м				Метод определения координат	Формулы, примененные для расчета средней квадратической погрешности определения координат характерных точек границ (Mt), с подставленными в такие формулы значениями и итоговые (вычисленные) значения Mt, м	Описание закрепления точки
	содержатся в Едином государственном реестре недвижимости		определены в результате выполнения комплексных кадастровых работ				
	X	Y	X	Y			
1	2	3	4	5	6	7	8
1301	404 005,39	1 313 458,09	—	—	Метод спутниковых геодезических измерений (определений)	0,10	—
1302	404 005,22	1 313 464,09	—	—			
1303	403 995,22	1 313 463,81	—	—			
1304	403 995,39	1 313 457,82	—	—			
н1305У	—	—	404 001,34	1 313 465,01	Метод спутниковых геодезических измерений (определений)	$\sqrt{(0,08^2 + 0,06^2)} = 0,10$	—
н1306У	—	—	404 001,19	1 313 471,01			
н1307У	—	—	403 991,19	1 313 470,76			
н1308У	—	—	403 991,34	1 313 464,77			
1301	404 005,39	1 313 458,09	—	—		0,10	

2. Сведения о частях границ уточняемого земельного участка с кадастровым номером 34:13:020001:874 :

Обозначение части границ		Горизонтальное проложение (S), м	Описание прохождения части границ	Сведения о согласовании местоположения границ (согласовано/спорное)
от т.	до т.			
1	2	3	4	5
н1305У	н1306У	6,00	—	согласовано
н1306У	н1307У	10,00		

1	2	3	4	5
н1307У	н1308У	5,99	—	согласовано
н1308У	н1305У	10,00		

3. Сведения о характеристиках уточняемого земельного участка с кадастровым номером 34:13:020001:874 :

№ п/п	Наименование характеристики	Значение характеристики
1	2	3
1.	Адрес земельного участка	—
1.1.	Сведения о местоположении земельного участка (при отсутствии адреса) в структурированном в соответствии с федеральной информационной адресной системой виде	404372, Российская Федерация, Волгоградская область, Котельниковский р-н, Генераловский х
1.2.	Дополнительные сведения о местоположении земельного участка	—
2.	Площадь земельного участка ± величина погрешности определения (вычисления) площади ($P \pm \Delta P$), м ²	$60 \pm 3,00$
3.	Формула, примененная для вычисления предельной погрешности определения площади земельного участка, с подставленными значениями и итоговые (вычисленные) значения	$3,5 * 0,10 * \sqrt{(60,00)} = 3$
4.	Площадь земельного участка согласно сведениям Единого государственного реестра недвижимости (Ркад), м ²	60,00
5.	Оценка расхождения Р и Ркад ($P - P_{кад}$), м ²	0
6.	Предельный минимальный и максимальный размеры земельного участка (Рмин и Рмакс), м ²	Рмин = Рмин = 400 Рмакс = Рмакс = 2 500
7.	Кадастровый или иной государственный учетный номер (инвентарный) здания, сооружения, объекта незавершенного строительства, расположенного на земельном участке	—
8.	Вид (виды) разрешенного использования	Для эксплуатации наземных сооружений объекта "Газопровод межпоселковый от х. Дорофеевский к х. Сазонов, х. Генераловский Котельниковского района Волгоградской области"
8.1.	Дополнительные сведения об использовании земельного участка	—
9.	Сведения о земельных участках (землях общего пользования, территории общего пользования), посредством которых обеспечивается доступ	Земли общего пользования
10.	Иные сведения	—

4. Пояснения к сведениям об уточняемом земельном участке с кадастровым номером 34:13:020001:874 :

1.	—
----	---

1. Сведения о характерных точках границ уточняемого земельного участка с кадастровым номером 34:13:020001:890 :
 Система координат МСК-34, зона 1 Зона № 1

Обозначение характерных точек границ	Координаты, м				Метод определения координат	Формулы, примененные для расчета средней квадратической погрешности определения координат характерных точек границ (Mt), с подставленными в такие формулы значениями и итоговые (вычисленные) значения Mt, м	Описание закрепления точки
	содержатся в Едином государственном реестре недвижимости		определены в результате выполнения комплексных кадастровых работ				
	X	Y	X	Y			
1	2	3	4	5	6	7	8
54	404 402,75	1 313 032,90	—	—	Метод спутниковых геодезических измерений (определений)	0,10	—
55	404 402,31	1 313 059,14	—	—			
56	404 363,90	1 313 058,46	—	—			
57	404 363,95	1 313 032,91	—	—			
н58У	—	—	404 403,18	1 313 031,68		$\sqrt{(0,08^2 + 0,06^2)} = 0,10$	
н59У	—	—	404 402,74	1 313 057,92			
н60У	—	—	404 364,32	1 313 057,24			
н61У	—	—	404 364,38	1 313 031,69			
54	404 402,75	1 313 032,90	—	—		0,10	

2. Сведения о частях границ уточняемого земельного участка с кадастровым номером 34:13:020001:890 :

Обозначение части границ		Горизонтальное проложение (S), м	Описание прохождения части границ	Сведения о согласовании местоположения границ (согласовано/спорное)
от т.	до т.			
1	2	3	4	5
н58У	н59У	26,24	—	согласовано
н59У	н60У	38,43		

1	2	3	4	5
н60У	н61У	25,55	—	согласовано
н61У	н58У	38,80		

3. Сведения о характеристиках уточняемого земельного участка с кадастровым номером 34:13:020001:890 :

№ п/п	Наименование характеристики	Значение характеристики
1	2	3
1.	Адрес земельного участка	—
1.1.	Сведения о местоположении земельного участка (при отсутствии адреса) в структурированном в соответствии с федеральной информационной адресной системой виде	404372, Российская Федерация, Волгоградская область, Котельниковский р-н, Генераловский х, Октябрьская ул, уч 22
1.2.	Дополнительные сведения о местоположении земельного участка	—
2.	Площадь земельного участка ± величина погрешности определения (вычисления) площади ($P \pm \Delta P$), м ²	1 000 ± 11,00
3.	Формула, примененная для вычисления предельной погрешности определения площади земельного участка, с подставленными значениями и итоговые (вычисленные) значения	$3,5 * 0,10 * \sqrt{(1\ 000,00)} = 11$
4.	Площадь земельного участка согласно сведениям Единого государственного реестра недвижимости (Ркад), м ²	1 000,00
5.	Оценка расхождения Р и Ркад ($P - P_{кад}$), м ²	0
6.	Предельный минимальный и максимальный размеры земельного участка (Рмин и Рмакс), м ²	Рмин = Рмин = 400 Рмакс = Рмакс = 2 500
7.	Кадастровый или иной государственный учетный номер (инвентарный) здания, сооружения, объекта незавершенного строительства, расположенного на земельном участке	34:13:020001:939
8.	Вид (виды) разрешенного использования	для строительства жилого дома
8.1.	Дополнительные сведения об использовании земельного участка	—
9.	Сведения о земельных участках (землях общего пользования, территории общего пользования), посредством которых обеспечивается доступ	Земли общего пользования
10.	Иные сведения	—

4. Пояснения к сведениям об уточняемом земельном участке с кадастровым номером 34:13:020001:890 :

1.	—
----	---

1. Сведения о характерных точках границ уточняемого земельного участка с кадастровым номером					34:13:020001:913		
Система координат			МСК-34, зона 1		Зона № 1		
Обозначение характерных точек границ	Координаты, м				Метод определения координат	Формулы, примененные для расчета средней квадратической погрешности определения координат характерных точек границ (Mt), с подставленными в такие формулы значениями и итоговые (вычисленные) значения Mt, м	Описание закрепления точки
	содержатся в Едином государственном реестре недвижимости		определены в результате выполнения комплексных кадастровых работ				
	X	Y	X	Y			
1	2	3	4	5	6	7	8
34	404 221,22	1 312 808,11	—	—	Метод спутниковых геодезических измерений (определений)	0,10	—
33	404 217,53	1 312 858,63	—	—			
557	404 193,01	1 312 857,58	—	—			
556	404 197,44	1 312 806,94	—	—			
66	404 215,17	1 312 808,15	—	—			
н38У	—	—	404 219,80	1 312 806,45		$\sqrt{(0,08^2 + 0,06^2)} = 0,10$	
н37У	—	—	404 217,34	1 312 858,14			
н561У	—	—	404 194,00	1 312 856,80			
н560У	—	—	404 198,04	1 312 806,79			
н63У	—	—	404 215,48	1 312 806,39			
34	404 221,22	1 312 808,11	—	—	0,10		

2. Сведения о частях границ уточняемого земельного участка с кадастровым номером 34:13:020001:913 :

Обозначение части границ		Горизонтальное проложение (S), м	Описание прохождения части границ	Сведения о согласовании местоположения границ (согласовано/спорное)
от т.	до т.			
1	2	3	4	5
н38У	н37У	51,75	—	согласовано
н37У	н561У	23,38		
н561У	н560У	50,17		
н560У	н63У	17,44		
н63У	н38У	4,32		

3. Сведения о характеристиках уточняемого земельного участка с кадастровым номером 34:13:020001:913 :

№ п/п	Наименование характеристики	Значение характеристики
1	2	3
1.	Адрес земельного участка	—
1.1.	Сведения о местоположении земельного участка (при отсутствии адреса) в структурированном в соответствии с федеральной информационной адресной системой виде	Российская Федерация, Волгоградская область, Котельниковский р-н, Генераловский х, Ленина ул, д 26
1.2.	Дополнительные сведения о местоположении земельного участка	—
2.	Площадь земельного участка ± величина погрешности определения (вычисления) площади ($P \pm \Delta P$), м ²	1 150 ± 12,00
3.	Формула, примененная для вычисления предельной погрешности определения площади земельного участка, с подставленными значениями и итоговые (вычисленные) значения	$3,5 * 0,10 * \sqrt{(1\ 150,00)} = 12$
4.	Площадь земельного участка согласно сведениям Единого государственного реестра недвижимости (Ркад), м ²	1 222,00
5.	Оценка расхождения Р и Ркад ($P - P_{кад}$), м ²	72
6.	Предельный минимальный и максимальный размеры земельного участка (Рмин и Рмакс), м ²	Рмин = Рмин = 400 Рмакс = Рмакс = 2 500
7.	Кадастровый или иной государственный учетный номер (инвентарный) здания, сооружения, объекта незавершенного строительства, расположенного на земельном участке	34:13:020001:949
8.	Вид (виды) разрешенного использования	для строительства индивидуального жилого дома
8.1.	Дополнительные сведения об использовании земельного участка	—

1	2	3
9.	Сведения о земельных участках (землях общего пользования, территории общего пользования), посредством которых обеспечивается доступ	Земли общего пользования
10.	Иные сведения	—

4. Пояснения к сведениям об уточняемом земельном участке с кадастровым номером 34:13:020001:913 :

1.	—
----	---

1. Сведения о характерных точках границ уточняемого земельного участка с кадастровым номером 34:13:020001:914 :
Система координат МСК-34, зона 1 Зона № 1

Обозначение характерных точек границ	Координаты, м				Метод определения координат	Формулы, примененные для расчета средней квадратической погрешности определения координат характерных точек границ (Mt), с подставленными в такие формулы значениями и итоговые (вычисленные) значения Mt, м	Описание закрепления точки
	содержатся в Едином государственном реестре недвижимости		определены в результате выполнения комплексных кадастровых работ				
	X	Y	X	Y			
1	2	3	4	5	6	7	8
31	404 263,07	1 312 807,92	—	—	Метод спутниковых геодезических измерений (определений)	0,10	—
32	404 259,90	1 312 860,44	—	—			
33	404 217,53	1 312 858,63	—	—			
34	404 221,22	1 312 808,11	—	—			
н35У	—	—	404 263,96	1 312 805,75		$\sqrt{(0,08^2 + 0,06^2)} = 0,10$	
н36У	—	—	404 260,77	1 312 860,83			
н37У	—	—	404 217,34	1 312 858,14			
н38У	—	—	404 219,80	1 312 806,45			

1	2	3	4	5	6	7	8
31	404 263,07	1 312 807,92	—	—	Метод спутниковых геодезических измерений (определений)	0,10	—

2. Сведения о частях границ уточняемого земельного участка с кадастровым номером 34:13:020001:914 :

Обозначение части границ		Горизонтальное проложение (S), м	Описание прохождения части границ	Сведения о согласовании местоположения границ (согласовано/спорное)
от т.	до т.			
1	2	3	4	5
н35У	н36У	55,17	—	согласовано
н36У	н37У	43,51		
н37У	н38У	51,75		
н38У	н35У	44,17		

3. Сведения о характеристиках уточняемого земельного участка с кадастровым номером 34:13:020001:914 :

№ п/п	Наименование характеристики	Значение характеристики
1	2	3
1.	Адрес земельного участка	404372, Российская Федерация, Волгоградская область, Котельниковский р-н, Генераловский х, Ленина ул, д 28
1.1.	Сведения о местоположении земельного участка (при отсутствии адреса) в структурированном в соответствии с федеральной информационной адресной системой виде	—
1.2.	Дополнительные сведения о местоположении земельного участка	—
2.	Площадь земельного участка ± величина погрешности определения (вычисления) площади ($P \pm \Delta P$), м ²	2 341 ± 17,00
3.	Формула, примененная для вычисления предельной погрешности определения площади земельного участка, с подставленными значениями и итоговые (вычисленные) значения	$3,5 * 0,10 * \sqrt{(2\ 341,00)} = 17$
4.	Площадь земельного участка согласно сведениям Единого государственного реестра недвижимости (Ркад), м ²	2 172,00
5.	Оценка расхождения Р и Ркад ($P - P_{кад}$), м ²	169
6.	Предельный минимальный и максимальный размеры земельного участка (Рмин и Рмакс), м ²	Рмин = Рмин = 400 Рмакс = Рмакс = 2 500
7.	Кадастровый или иной государственный учетный номер (инвентарный) здания, сооружения, объекта незавершенного строительства, расположенного на земельном участке	34:13:020001:790
8.	Вид (виды) разрешенного использования	для строительства индивидуального жилого дома

1	2	3
8.1.	Дополнительные сведения об использовании земельного участка	—
9.	Сведения о земельных участках (землях общего пользования, территории общего пользования), посредством которых обеспечивается доступ	Земли общего пользования
10.	Иные сведения	—

4. Пояснения к сведениям об уточняемом земельном участке с кадастровым номером 34:13:020001:914 :

1.	—
----	---

1. Сведения о характерных точках границ уточняемого земельного участка с кадастровым номером 34:13:020001:1007 :
Система координат МСК-34, зона 1 Зона № 1

Обозначение характерных точек границ	Координаты, м				Метод определения координат	Формулы, примененные для расчета средней квадратической погрешности определения координат характерных точек границ (Mt), с подставленными в такие формулы значениями и итоговые (вычисленные) значения Mt, м	Описание закрепления точки
	содержатся в Едином государственном реестре недвижимости		определены в результате выполнения комплексных кадастровых работ				
	X	Y	X	Y			
1	2	3	4	5	6	7	8
н210У	—	—	403 953,56	1 312 342,07	Метод спутниковых геодезических измерений (определений)	$\sqrt{(0,08^2 + 0,06^2)} = 0,10$	—
н209У	—	—	403 950,53	1 312 412,12			
н1318У	—	—	403 925,82	1 312 410,55			
1319	403 953,68	1 312 344,38	—	—		0,10	
1320	403 950,38	1 312 414,54	—	—			
1321	403 925,15	1 312 412,54	—	—			
1322	403 925,67	1 312 401,19	403 925,67	1 312 401,19			
1323	403 929,46	1 312 344,92	—	—		0,10	

1	2	3	4	5	6	7	8
н1324У	—	—	403 929,91	1 312 342,98	Метод спутниковых геодезических измерений (определений)	$\sqrt{(0,08^2 + 0,06^2)} = 0,10$	—
н210У	—	—	403 953,56	1 312 342,07			

Вырез 1 из 2

1325	403 926,64	1 312 405,30	403 926,64	1 312 405,30	Метод спутниковых геодезических измерений (определений)	0,20	закрепление отсутствует
1326	403 926,64	1 312 405,70	403 926,64	1 312 405,70			
1327	403 926,24	1 312 405,70	403 926,24	1 312 405,70			
1328	403 926,24	1 312 405,30	403 926,24	1 312 405,30			
1325	403 926,64	1 312 405,30	403 926,64	1 312 405,30			

Вырез 2 из 2

1325	403 926,64	1 312 405,30	403 926,64	1 312 405,30	Метод спутниковых геодезических измерений (определений)	0,20	закрепление отсутствует
1326	403 926,64	1 312 405,70	403 926,64	1 312 405,70			
1327	403 926,24	1 312 405,70	403 926,24	1 312 405,70			
1328	403 926,24	1 312 405,30	403 926,24	1 312 405,30			
1325	403 926,64	1 312 405,30	403 926,64	1 312 405,30			

2. Сведения о частях границ уточняемого земельного участка с кадастровым номером 34:13:020001:1007 :

Обозначение части границ		Горизонтальное проложение (S), м	Описание прохождения части границ	Сведения о согласовании местоположения границ (согласовано/спорное)
от т.	до т.			
1	2	3	4	5
н210У	н209У	70,12	—	согласовано
н209У	н1318У	24,76		
н1318У	1322	9,36		
1322	н1324У	58,36		
н1324У	н210У	23,67		

1	2	3	4	5
Вырез 1 из 2				
1325	1326	0,40	—	согласовано
1326	1327	0,40		
1327	1328	0,40		
1328	1325	0,40		

Вырез 2 из 2				
1325	1326	0,40	—	согласовано
1326	1327	0,40		
1327	1328	0,40		
1328	1325	0,40		

3. Сведения о характеристиках уточняемого земельного участка с кадастровым номером 34:13:020001:1007 :

№ п/п	Наименование характеристики	Значение характеристики
1	2	3
1.	Адрес земельного участка	—
1.1.	Сведения о местоположении земельного участка (при отсутствии адреса) в структурированном в соответствии с федеральной информационной адресной системой виде	404372, Российская Федерация, Волгоградская область, Котельниковский р-н, Генераловский х, Южная ул, д 23
1.2.	Дополнительные сведения о местоположении земельного участка	—
2.	Площадь земельного участка ± величина погрешности определения (вычисления) площади ($P \pm \Delta P$), м ²	1 689 ± 14,00
3.	Формула, примененная для вычисления предельной погрешности определения площади земельного участка, с подставленными значениями и итоговые (вычисленные) значения	$3,5 * 0,10 * \sqrt{(1\ 689,00)} = 14$
4.	Площадь земельного участка согласно сведениям Единого государственного реестра недвижимости (Ркад), м ²	1 713,00
5.	Оценка расхождения Р и Ркад ($P - P_{кад}$), м ²	24
6.	Предельный минимальный и максимальный размеры земельного участка (Рмин и Рмакс), м ²	Рмин = Рмин = 400 Рмакс = Рмакс = 2 500
7.	Кадастровый или иной государственный учетный номер (инвентарный) здания, сооружения, объекта незавершенного строительства, расположенного на земельном участке	—
8.	Вид (виды) разрешенного использования	для ведения личного подсобного хозяйства
8.1.	Дополнительные сведения об использовании земельного участка	—

1	2	3
9.	Сведения о земельных участках (землях общего пользования, территории общего пользования), посредством которых обеспечивается доступ	Земли общего пользования
10.	Иные сведения	—

4. Пояснения к сведениям об уточняемом земельном участке с кадастровым номером 34:13:020001:1007 :

1.	—
----	---

1. Сведения о характерных точках границ уточняемого земельного участка с кадастровым номером 34:13:020001:1028 :
 Система координат МСК-34, зона 1 Зона № 1

Обозначение характерных точек границ	Координаты, м				Метод определения координат	Формулы, примененные для расчета средней квадратической погрешности определения координат характерных точек границ (Mt), с подставленными в такие формулы значениями и итоговые (вычисленные) значения Mt, м	Описание закрепления точки		
	содержатся в Едином государственном реестре недвижимости		определены в результате выполнения комплексных кадастровых работ						
	X	Y	X	Y					
1	2	3	4	5	6	7	8		
н62У	—	—	404 266,20	1 312 777,88	Метод спутниковых геодезических измерений (определений)	$\sqrt{(0,08^2 + 0,06^2)} = 0,10$	—		
н35У	—	—	404 263,96	1 312 805,75					
н38У	—	—	404 219,80	1 312 806,45					
н63У	—	—	404 215,48	1 312 806,39					
н64У	—	—	404 215,05	1 312 786,80					
65	404 264,88	1 312 777,28	—	—				0,10	—
31	404 263,07	1 312 807,92	—	—					
34	404 221,22	1 312 808,11	—	—					

1	2	3	4	5	6	7	8
66	404 215,17	1 312 808,15	—	—	Метод спутниковых геодезических измерений (определений)	0,10	—
н67У	—	—	404 214,86	1 312 777,90		$\sqrt{(0,08^2 + 0,06^2)} = 0,10$	
н62У	—	—	404 266,20	1 312 777,88			

2. Сведения о частях границ уточняемого земельного участка с кадастровым номером 34:13:020001:1028 :

Обозначение части границ		Горизонтальное проложение (S), м	Описание прохождения части границ	Сведения о согласовании местоположения границ (согласовано/спорное)
от т.	до т.			
1	2	3	4	5
н62У	н35У	27,96	—	согласовано
н35У	н38У	44,17		
н38У	н63У	4,32		
н63У	н64У	19,59		
н64У	н67У	8,90		
н67У	н62У	51,34		

3. Сведения о характеристиках уточняемого земельного участка с кадастровым номером 34:13:020001:1028 :

№ п/п	Наименование характеристики	Значение характеристики
1	2	3
1.	Адрес земельного участка	—
1.1.	Сведения о местоположении земельного участка (при отсутствии адреса) в структурированном в соответствии с федеральной информационной адресной системой виде	404372, Российская Федерация, Волгоградская область, Котельниковский р-н, Генераловский х, Разина ул, д 30
1.2.	Дополнительные сведения о местоположении земельного участка	—
2.	Площадь земельного участка ± величина погрешности определения (вычисления) площади ($P \pm \Delta P$), м ²	1 409 ± 13,00
3.	Формула, примененная для вычисления предельной погрешности определения площади земельного участка, с подставленными значениями и итоговые (вычисленные) значения	$3,5 * 0,10 * \sqrt{(1\ 409,00)} = 13$
4.	Площадь земельного участка согласно сведениям Единого государственного реестра недвижимости (Ркад), м ²	1 490,00
5.	Оценка расхождения Р и Ркад ($P - P_{кад}$), м ²	81

1	2	3
6.	Предельный минимальный и максимальный размеры земельного участка (Р _{мин} и Р _{макс}), м ²	Р _{мин} = Р _{мин} = 400 Р _{макс} = Р _{макс} = 2 500
7.	Кадастровый или иной государственный учетный номер (инвентарный) здания, сооружения, объекта незавершенного строительства, расположенного на земельном участке	34:13:020001:1042
8.	Вид (виды) разрешенного использования	для индивидуальной жилой застройки
8.1.	Дополнительные сведения об использовании земельного участка	—
9.	Сведения о земельных участках (землях общего пользования, территории общего пользования), посредством которых обеспечивается доступ	Земли общего пользования
10.	Иные сведения	—

4. Пояснения к сведениям об уточняемом земельном участке с кадастровым номером 34:13:020001:1028 :

1.	—
----	---

1. Сведения о характерных точках границ уточняемого земельного участка с кадастровым номером 34:13:020001:1030 :

Система координат МСК-34, зона 1 Зона № 1

Обозначение характерных точек границ	Координаты, м				Метод определения координат	Формулы, примененные для расчета средней квадратической погрешности определения координат характерных точек границ (Mt), с подставленными в такие формулы значениями и итоговые (вычисленные) значения Mt, м	Описание закрепления точки
	содержатся в Едином государственном реестре недвижимости		определены в результате выполнения комплексных кадастровых работ				
	X	Y	X	Y			
1	2	3	4	5	6	7	8
н1295У	—	—	404 105,62	1 313 327,52	Метод спутниковых геодезических измерений (определений)	$\sqrt{(0,08^2 + 0,06^2)} = 0,10$	—
1296	404 098,85	1 313 381,11	404 098,85	1 313 381,11			
1297	404 049,76	1 313 372,27	404 049,76	1 313 372,27			
1298	404 054,05	1 313 321,05	—	—		0,10	
1299	404 101,26	1 313 329,71	—	—			

1	2	3	4	5	6	7	8
н1300У	—	—	404 058,41	1 313 318,86	Метод спутниковых геодезических измерений (определений)	$\sqrt{(0,08^2 + 0,06^2)} = 0,10$	—
н1295У	—	—	404 105,62	1 313 327,52			

2. Сведения о частях границ уточняемого земельного участка с кадастровым номером 34:13:020001:1030 :

Обозначение части границ		Горизонтальное проложение (S), м	Описание прохождения части границ	Сведения о согласовании местоположения границ (согласовано/спорное)
от т.	до т.			
1	2	3	4	5
н1295У	1296	54,02	—	согласовано
1296	1297	49,88		
1297	н1300У	54,11		
н1300У	н1295У	48,00		

3. Сведения о характеристиках уточняемого земельного участка с кадастровым номером 34:13:020001:1030 :

№ п/п	Наименование характеристики	Значение характеристики
1	2	3
1.	Адрес земельного участка	404372, Российская Федерация, Волгоградская область, Котельниковский р-н, Генераловский х
1.1.	Сведения о местоположении земельного участка (при отсутствии адреса) в структурированном в соответствии с федеральной информационной адресной системой виде	—
1.2.	Дополнительные сведения о местоположении земельного участка	—
2.	Площадь земельного участка ± величина погрешности определения (вычисления) площади ($P \pm \Delta P$), м ²	2 643 ± 18,00
3.	Формула, примененная для вычисления предельной погрешности определения площади земельного участка, с подставленными значениями и итоговые (вычисленные) значения	$3,5 * 0,10 * \sqrt{(2\ 643,00)} = 18$
4.	Площадь земельного участка согласно сведениям Единого государственного реестра недвижимости (Ркад), м ²	2 500,00
5.	Оценка расхождения Р и Ркад ($P - P_{кад}$), м ²	143
6.	Предельный минимальный и максимальный размеры земельного участка (Рмин и Рмакс), м ²	Рмин = Рмин = 400 Рмакс = Рмакс = 2 500

1	2	3
7.	Кадастровый или иной государственный учетный номер (инвентарный) здания, сооружения, объекта незавершенного строительства, расположенного на земельном участке	—
8.	Вид (виды) разрешенного использования	для ведения личного подсобного хозяйства
8.1.	Дополнительные сведения об использовании земельного участка	—
9.	Сведения о земельных участках (землях общего пользования, территории общего пользования), посредством которых обеспечивается доступ	Земли общего пользования
10.	Иные сведения	—

4. Пояснения к сведениям об уточняемом земельном участке с кадастровым номером 34:13:020001:1030 :

1. —

1. Сведения о характерных точках границ уточняемого земельного участка с кадастровым номером 34:13:020001:1182 :

Система координат МСК-34, зона 1 Зона № 1

Обозначение характерных точек границ	Координаты, м				Метод определения координат	Формулы, примененные для расчета средней квадратической погрешности определения координат характерных точек границ (Mt), с подставленными в такие формулы значениями и итоговые (вычисленные) значения Mt, м	Описание закрепления точки
	содержатся в Едином государственном реестре недвижимости		определены в результате выполнения комплексных кадастровых работ				
	X	Y	X	Y			
1	2	3	4	5	6	7	8
125	403 994,61	1 313 059,49	—	—	Метод спутниковых геодезических измерений (определений)	0,10	—
126	403 993,80	1 313 084,48	—	—			
127	403 992,99	1 313 109,47	—	—			
116	403 968,09	1 313 108,66	—	—			
115	403 969,55	1 313 058,69	—	—			
n128У	—	—	403 995,24	1 313 062,90			

1	2	3	4	5	6	7	8
н129У	—	—	403 994,40	1 313 087,89	Метод спутниковых геодезических измерений (определений)	$\sqrt{(0,08^2 + 0,06^2)} = 0,10$	—
н130У	—	—	403 993,56	1 313 112,88			
н121У	—	—	403 968,66	1 313 112,04			
н120У	—	—	403 970,18	1 313 062,07			
125	403 994,61	1 313 059,49	—	—		0,10	

2. Сведения о частях границ уточняемого земельного участка с кадастровым номером 34:13:020001:1182 :

Обозначение части границ		Горизонтальное проложение (S), м	Описание прохождения части границ	Сведения о согласовании местоположения границ (согласовано/спорное)
от т.	до т.			
1	2	3	4	5
н128У	н129У	25,00	—	согласовано
н129У	н130У	25,00		
н130У	н121У	24,91		
н121У	н120У	49,99		
н120У	н128У	25,07		

3. Сведения о характеристиках уточняемого земельного участка с кадастровым номером 34:13:020001:1182 :

№ п/п	Наименование характеристики	Значение характеристики
1	2	3
1.	Адрес земельного участка	404372, Российская Федерация, Волгоградская область, Котельниковский р-н, Генераловский х, Сулацкого ул, д 2Б
1.1.	Сведения о местоположении земельного участка (при отсутствии адреса) в структурированном в соответствии с федеральной информационной адресной системой виде	—
1.2.	Дополнительные сведения о местоположении земельного участка	—
2.	Площадь земельного участка ± величина погрешности определения (вычисления) площади ($P \pm \Delta P$), м ²	1 250 ± 12,00
3.	Формула, примененная для вычисления предельной погрешности определения площади земельного участка, с подставленными значениями и итоговые (вычисленные) значения	$3,5 * 0,10 * \sqrt{(1\ 250,00)} = 12$

1	2	3
4.	Площадь земельного участка согласно сведениям Единого государственного реестра недвижимости (Ркад), м ²	1 250,00
5.	Оценка расхождения Р и Ркад (Р - Ркад), м ²	0
6.	Предельный минимальный и максимальный размеры земельного участка (Рмин и Рмакс), м ²	Рмин = Рмин = 400 Рмакс = Рмакс = 2 500
7.	Кадастровый или иной государственный учетный номер (инвентарный) здания, сооружения, объекта незавершенного строительства, расположенного на земельном участке	34:13:020001:1179
8.	Вид (виды) разрешенного использования	для размещения индивидуального жилого дома (индивидуальных жилых домов) с правом содержания скота и птицы
8.1.	Дополнительные сведения об использовании земельного участка	—
9.	Сведения о земельных участках (землях общего пользования, территории общего пользования), посредством которых обеспечивается доступ	Земли общего пользования
10.	Иные сведения	—

4. Пояснения к сведениям об уточняемом земельном участке с кадастровым номером 34:13:020001:1182 :

1.	—
----	---

1. Сведения о характерных точках границ уточняемого земельного участка с кадастровым номером 34:13:020001:1183 :

Система координат МСК-34, зона 1 Зона № 1

Обозначение характерных точек границ	Координаты, м				Метод определения координат	Формулы, примененные для расчета средней квадратической погрешности определения координат характерных точек границ (Mt), с подставленными в такие формулы значениями и итоговые (вычисленные) значения Mt, м	Описание закрепления точки
	содержатся в Едином государственном реестре недвижимости		определены в результате выполнения комплексных кадастровых работ				
	X	Y	X	Y			
1	2	3	4	5	6	7	8
115	403 969,55	1 313 058,69	—	—	Метод спутниковых геодезических измерений (определений)	0,10	—
116	403 968,09	1 313 108,66	—	—			
117	403 943,02	1 313 107,85	—	—			

1	2	3	4	5	6	7	8
118	403 943,83	1 313 082,86	—	—	Метод спутниковых геодезических измерений (определений)	0,10	—
119	403 944,63	1 313 057,88	—	—			
н120У	—	—	403 970,18	1 313 062,07			
н121У	—	—	403 968,66	1 313 112,04			
н122У	—	—	403 943,59	1 313 111,20			
н123У	—	—	403 944,43	1 313 086,21			
н124У	—	—	403 945,26	1 313 061,23			
115	403 969,55	1 313 058,69	—	—		0,10	

2. Сведения о частях границ уточняемого земельного участка с кадастровым номером 34:13:020001:1183 :

Обозначение части границ		Горизонтальное проложение (S), м	Описание прохождения части границ	Сведения о согласовании местоположения границ (согласовано/спорное)
от т.	до т.			
1	2	3	4	5
н120У	н121У	49,99	—	согласовано
н121У	н122У	25,08		
н122У	н123У	25,00		
н123У	н124У	24,99		
н124У	н120У	24,93		

3. Сведения о характеристиках уточняемого земельного участка с кадастровым номером 34:13:020001:1183 :

№ п/п	Наименование характеристики	Значение характеристики
1	2	3

1	2	3
1.	Адрес земельного участка	404372, Российская Федерация, Волгоградская область, Котельниковский р-н, Генераловский х, Сулацкого ул, д 2А
1.1.	Сведения о местоположении земельного участка (при отсутствии адреса) в структурированном в соответствии с федеральной информационной адресной системой виде	—
1.2.	Дополнительные сведения о местоположении земельного участка	—
2.	Площадь земельного участка \pm величина погрешности определения (вычисления) площади ($P \pm \Delta P$), м ²	1 250 \pm 12,00
3.	Формула, примененная для вычисления предельной погрешности определения площади земельного участка, с подставленными значениями и итоговые (вычисленные) значения	$3,5 * 0,10 * \sqrt{(1\ 250,00)} = 12$
4.	Площадь земельного участка согласно сведениям Единого государственного реестра недвижимости (Ркад), м ²	1 250,00
5.	Оценка расхождения Р и Ркад ($P - P_{кад}$), м ²	0
6.	Предельный минимальный и максимальный размеры земельного участка (Рмин и Рмакс), м ²	Рмин = Рмин = 400 Рмакс = Рмакс = 2 500
7.	Кадастровый или иной государственный учетный номер (инвентарный) здания, сооружения, объекта незавершенного строительства, расположенного на земельном участке	34:13:020001:1189
8.	Вид (виды) разрешенного использования	для размещения индивидуального жилого дома (индивидуальных жилых домов) с правом содержания скота и птицы
8.1.	Дополнительные сведения об использовании земельного участка	—
9.	Сведения о земельных участках (землях общего пользования, территории общего пользования), посредством которых обеспечивается доступ	Земли общего пользования
10.	Иные сведения	—
4. Пояснения к сведениям об уточняемом земельном участке с кадастровым номером		34:13:020001:1183 :
1.	—	—

Описание местоположения здания, сооружения, объекта незавершенного строительства на земельном участке

1. Сведения о характерных точках контура объекта недвижимости с кадастровым номером 34:00:000000:17980 :

Система координат МСК-34, зона 1 Зона № 1

Обозначение характерных точек границ	Содержатся в Едином государственном реестре недвижимости			Определены в ходе выполнения комплексных кадастровых работ			Метод определения координат	Формулы, примененные для расчета средней квадратической погрешности определения координат характерных точек (Mt), м, с подставленными в такие формулы значениями и итоговые (вычисленные) значения Mt, м
	координаты, м		Радиус, м	координаты, м		Радиус, м		
	X	Y	R	X	Y	R		
1	2	3	4	5	6	7	8	9
н18830	—	—	—	404 412,66	1 312 513,32	—	Метод спутниковых геодезических измерений (определений)	$\sqrt{(0,08^2 + 0,06^2)} = 0,10$
н18840	—	—	—	404 412,39	1 312 522,60	—		
н18850	—	—	—	404 403,08	1 312 522,33	—		
н18860	—	—	—	404 403,35	1 312 513,05	—		
н18830	—	—	—	404 412,66	1 312 513,32	—		

2. Сведения о характеристиках объекта недвижимости с кадастровым номером 34:00:000000:17980 :

№ п/п	Наименование характеристики	Значение характеристики
1	2	3
1.	Вид объекта недвижимости	Здание
2.	Ранее присвоенный государственный учетный номер (инвентарный) здания, сооружения, объекта незавершенного строительства	—
3.	Кадастровый номер земельного участка (земельных участков), в границах которого (которых) расположены здание, сооружение, объект незавершенного строительства	34:13:020001:183
4.	Уникальный учетный номер кадастрового квартала, в границах которого расположены здание, сооружение, объект незавершенного строительства	34:13:020001

1	2	3
5.	Адрес здания, сооружения, объекта незавершенного строительства	обл. Волгоградская, р-н Котельниковский, х. Генераловский, ул. Октябрьская, 42
5.1.	Сведения о местоположении здания, сооружения, объекта незавершенного строительства (при отсутствии адреса) в структурированном в соответствии с федеральной информационной адресной системой виде	—
5.2.	Дополнительные сведения о местоположении	—
6.	Иные сведения	—

3. Пояснения к сведениям об объекте недвижимости с кадастровым номером 34:00:000000:17980 :

1.	—
----	---

1. Сведения о характерных точках контура объекта недвижимости с кадастровым номером 34:00:000000:17981 :

Система координат	<u>МСК-34, зона 1</u>	Зона №	<u>1</u>
-------------------	-----------------------	--------	----------

Обозначение характерных точек границ	Содержатся в Едином государственном реестре недвижимости			Определены в ходе выполнения комплексных кадастровых работ			Метод определения координат	Формулы, примененные для расчета средней квадратической погрешности определения координат характерных точек (Mt), м, с подставленными в такие формулы значениями и итоговые (вычисленные) значения Mt, м
	координаты, м		Радиус, м	координаты, м		Радиус, м		
	X	Y	R	X	Y	R		
1	2	3	4	5	6	7	8	9
н18870	—	—	—	404 144,46	1 312 592,34	—	Метод спутниковых геодезических измерений (определений)	$\sqrt{(0,08^2 + 0,06^2)} = 0,10$
н18880	—	—	—	404 144,29	1 312 598,67	—		
н18890	—	—	—	404 137,90	1 312 598,50	—		
н18900	—	—	—	404 138,07	1 312 592,17	—		
н18870	—	—	—	404 144,46	1 312 592,34	—		

2. Сведения о характеристиках объекта недвижимости с кадастровым номером 34:00:000000:17981 :

№ п/п	Наименование характеристики	Значение характеристики
1	2	3
1.	Вид объекта недвижимости	Здание

1	2	3
2.	Ранее присвоенный государственный учетный номер (инвентарный) здания, сооружения, объекта незавершенного строительства	—
3.	Кадастровый номер земельного участка (земельных участков), в границах которого (которых) расположены здание, сооружение, объект незавершенного строительства	34:13:020001:270
4.	Уникальный учетный номер кадастрового квартала, в границах которого расположены здание, сооружение, объект незавершенного строительства	34:13:020001
5.	Адрес здания, сооружения, объекта незавершенного строительства	—
5.1.	Сведения о местоположении здания, сооружения, объекта незавершенного строительства (при отсутствии адреса) в структурированном в соответствии с федеральной информационной адресной системой виде	Российская Федерация, Волгоградская область, Котельниковский р-н, Генераловский х, Пугачева ул, д 46
5.2.	Дополнительные сведения о местоположении	—
6.	Иные сведения	—

3. Пояснения к сведениям об объекте недвижимости с кадастровым номером 34:00:000000:17981 :

1.	—
----	---

1. Сведения о характерных точках контура объекта недвижимости с кадастровым номером 34:00:000000:17985 :

Система координат МСК-34, зона 1 Зона № 1

Обозначение характерных точек границ	Содержатся в Едином государственном реестре недвижимости			Определены в ходе выполнения комплексных кадастровых работ			Метод определения координат	Формулы, примененные для расчета средней квадратической погрешности определения координат характерных точек (Mt), м, с подставленными в такие формулы значениями и итоговые (вычисленные) значения Mt, м
	координаты, м		Радиус, м	координаты, м		Радиус, м		
	X	Y	R	X	Y	R		
1	2	3	4	5	6	7	8	9
н1891О	—	—	—	404 566,02	1 313 272,21	—	Метод спутниковых геодезических измерений (определений)	$\sqrt{(0,08^2 + 0,06^2)} = 0,10$
н1892О	—	—	—	404 572,74	1 313 271,71	—		
н1893О	—	—	—	404 572,94	1 313 274,47	—		

1	2	3	4	5	6	7	8	9
н18940	—	—	—	404 575,52	1 313 274,26	—	Метод спутниковых геодезических измерений (определений)	$\sqrt{(0,08^2 + 0,06^2)} = 0,10$
н18950	—	—	404 575,88	1 313 278,65	—			
н18960	—	—	—	404 566,56	1 313 279,41	—		
н18910	—	—	—	404 566,02	1 313 272,21	—		

2. Сведения о характеристиках объекта недвижимости с кадастровым номером 34:00:000000:17985 :

№ п/п	Наименование характеристики	Значение характеристики
1	2	3
1.	Вид объекта недвижимости	Здание
2.	Ранее присвоенный государственный учетный номер (инвентарный) здания, сооружения, объекта незавершенного строительства	—
3.	Кадастровый номер земельного участка (земельных участков), в границах которого (которых) расположены здание, сооружение, объект незавершенного строительства	34:13:020001:110
4.	Уникальный учетный номер кадастрового квартала, в границах которого расположены здание, сооружение, объект незавершенного строительства	34:13:020001
5.	Адрес здания, сооружения, объекта незавершенного строительства	обл. Волгоградская, р-н Котельниковский, х. Генераловский, ул. Улесова, д. 10
5.1.	Сведения о местоположении здания, сооружения, объекта незавершенного строительства (при отсутствии адреса) в структурированном в соответствии с федеральной информационной адресной системой виде	—
5.2.	Дополнительные сведения о местоположении	—
6.	Иные сведения	—

3. Пояснения к сведениям об объекте недвижимости с кадастровым номером 34:00:000000:17985 :

1.	—
----	---

1. Сведения о характерных точках контура объекта недвижимости с кадастровым номером 34:00:000000:17993 :

Система координат		МСК-34, зона 1					Зона №		1
Обозначение характерных точек границ	Содержатся в Едином государственном реестре недвижимости			Определены в ходе выполнения комплексных кадастровых работ			Метод определения координат	Формулы, примененные для расчета средней квадратической погрешности определения координат характерных точек (Mt), м, с подставленными в такие формулы значениями и итоговые (вычисленные) значения Mt, м	
	координаты, м		Радиус, м	координаты, м		Радиус, м			
	X	Y	R	X	Y	R			
1	2	3	4	5	6	7	8	9	
н17160	—	—	—	404 293,51	1 312 902,31	—	Метод спутниковых геодезических измерений (определений)	$\sqrt{(0,08^2 + 0,06^2)} = 0,10$	
н17170	—	—	—	404 286,36	1 312 901,97	—			
н17180	—	—	—	404 286,71	1 312 894,46	—			
н17190	—	—	—	404 293,86	1 312 894,79	—			
н17160	—	—	—	404 293,51	1 312 902,31	—			

2. Сведения о характеристиках объекта недвижимости с кадастровым номером 34:00:000000:17993 :

№ п/п	Наименование характеристики	Значение характеристики
1	2	3
1.	Вид объекта недвижимости	Здание
2.	Ранее присвоенный государственный учетный номер (инвентарный) здания, сооружения, объекта незавершенного строительства	—
3.	Кадастровый номер земельного участка (земельных участков), в границах которого (которых) расположены здание, сооружение, объект незавершенного строительства	34:13:020001:229
4.	Уникальный учетный номер кадастрового квартала, в границах которого расположены здание, сооружение, объект незавершенного строительства	34:13:020001

1	2	3
5.	Адрес здания, сооружения, объекта незавершенного строительства	—
5.1.	Сведения о местоположении здания, сооружения, объекта незавершенного строительства (при отсутствии адреса) в структурированном в соответствии с федеральной информационной адресной системой виде	Российская Федерация, Волгоградская область, Котельниковский р-н, Генераловский х, Разина ул, д 9
5.2.	Дополнительные сведения о местоположении	—
6.	Иные сведения	—

3. Пояснения к сведениям об объекте недвижимости с кадастровым номером 34:00:000000:17993 :

1.	—
----	---

1. Сведения о характерных точках контура объекта недвижимости с кадастровым номером 34:00:000000:18002 :

Система координат	<u>МСК-34, зона 1</u>	Зона №	<u>1</u>
-------------------	-----------------------	--------	----------

Обозначение характерных точек границ	Содержатся в Едином государственном реестре недвижимости			Определены в ходе выполнения комплексных кадастровых работ			Метод определения координат	Формулы, примененные для расчета средней квадратической погрешности определения координат характерных точек (Mt), м, с подставленными в такие формулы значениями и итоговые (вычисленные) значения Mt, м
	координаты, м		Радиус, м	координаты, м		Радиус, м		
	X	Y	R	X	Y	R		
1	2	3	4	5	6	7	8	9
н18970	—	—	—	404 704,33	1 312 826,94	—	Метод спутниковых геодезических измерений (определений)	$\sqrt{(0,08^2 + 0,06^2)} = 0,10$
н18980	—	—	—	404 704,30	1 312 820,52	—		
н18990	—	—	—	404 710,97	1 312 820,49	—		
н19000	—	—	—	404 710,99	1 312 826,91	—		
н18970	—	—	—	404 704,33	1 312 826,94	—		

2. Сведения о характеристиках объекта недвижимости с кадастровым номером 34:00:000000:18002 :

№ п/п	Наименование характеристики	Значение характеристики
1	2	3
1.	Вид объекта недвижимости	Здание

1	2	3
2.	Ранее присвоенный государственный учетный номер (инвентарный) здания, сооружения, объекта незавершенного строительства	—
3.	Кадастровый номер земельного участка (земельных участков), в границах которого (которых) расположены здание, сооружение, объект незавершенного строительства	34:13:020001:78
4.	Уникальный учетный номер кадастрового квартала, в границах которого расположены здание, сооружение, объект незавершенного строительства	34:13:020001
5.	Адрес здания, сооружения, объекта незавершенного строительства	обл. Волгоградская, р-н Котельниковский, х. Генераловский, ул. Садовая, д. 43
5.1.	Сведения о местоположении здания, сооружения, объекта незавершенного строительства (при отсутствии адреса) в структурированном в соответствии с федеральной информационной адресной системой виде	—
5.2.	Дополнительные сведения о местоположении	—
6.	Иные сведения	—

3. Пояснения к сведениям об объекте недвижимости с кадастровым номером 34:00:000000:18002 :

1.	—
----	---

1. Сведения о характерных точках контура объекта недвижимости с кадастровым номером 34:00:000000:18010 :

Система координат МСК-34, зона 1 Зона № 1

Обозначение характерных точек границ	Содержатся в Едином государственном реестре недвижимости			Определены в ходе выполнения комплексных кадастровых работ			Метод определения координат	Формулы, примененные для расчета средней квадратической погрешности определения координат характерных точек (Mt), м, с подставленными в такие формулы значениями и итоговые (вычисленные) значения Mt, м
	координаты, м		Радиус, м	координаты, м		Радиус, м		
	X	Y	R	X	Y	R		
1	2	3	4	5	6	7	8	9
н1901О	—	—	—	404 444,87	1 313 316,02	—	Метод спутниковых геодезических измерений (определений)	$\sqrt{(0,08^2 + 0,06^2)} = 0,10$
н1902О	—	—	—	404 434,48	1 313 317,20	—		
н1903О	—	—	—	404 433,39	1 313 307,70	—		

1	2	3	4	5	6	7	8	9
н19040	—	—	—	404 443,78	1 313 306,51	—	Метод спутниковых геодезических измерений (определений)	$\sqrt{(0,08^2 + 0,06^2)} = 0,10$
н19010	—	—	—	404 444,87	1 313 316,02	—		

2. Сведения о характеристиках объекта недвижимости с кадастровым номером 34:00:000000:18010 :

№ п/п	Наименование характеристики	Значение характеристики
1	2	3
1.	Вид объекта недвижимости	Здание
2.	Ранее присвоенный государственный учетный номер (инвентарный) здания, сооружения, объекта незавершенного строительства	—
3.	Кадастровый номер земельного участка (земельных участков), в границах которого (которых) расположены здание, сооружение, объект незавершенного строительства	34:13:020001:140
4.	Уникальный учетный номер кадастрового квартала, в границах которого расположены здание, сооружение, объект незавершенного строительства	34:13:020001
5.	Адрес здания, сооружения, объекта незавершенного строительства	—
5.1.	Сведения о местоположении здания, сооружения, объекта незавершенного строительства (при отсутствии адреса) в структурированном в соответствии с федеральной информационной адресной системой виде	Российская Федерация, Волгоградская область, Котельниковский р-н, Генераловский х, Октябрьская ул, д 9
5.2.	Дополнительные сведения о местоположении	—
6.	Иные сведения	—

3. Пояснения к сведениям об объекте недвижимости с кадастровым номером 34:00:000000:18010 :

1.	—
----	---

1. Сведения о характерных точках контура объекта недвижимости с кадастровым номером 34:00:000000:18017 :

Система координат		МСК-34, зона 1					Зона № 1	
Обозначение характерных точек границ	Содержатся в Едином государственном реестре недвижимости			Определены в ходе выполнения комплексных кадастровых работ			Метод определения координат	Формулы, примененные для расчета средней квадратической погрешности определения координат характерных точек (Mt), м, с подставленными в такие формулы значениями и итоговые (вычисленные) значения Mt, м
	координаты, м		Радиус, м	координаты, м		Радиус, м		
	X	Y	R	X	Y	R		
1	2	3	4	5	6	7	8	9
н17830	—	—	—	404 026,33	1 313 259,80	—	Метод спутниковых геодезических измерений (определений)	$\sqrt{(0,08^2 + 0,06^2)} = 0,10$
н17840	—	—	—	404 025,38	1 313 268,87	—		
н17850	—	—	—	404 016,52	1 313 267,94	—		
н17860	—	—	—	404 017,46	1 313 258,88	—		
н17830	—	—	—	404 026,33	1 313 259,80	—		

2. Сведения о характеристиках объекта недвижимости с кадастровым номером 34:00:000000:18017 :

№ п/п	Наименование характеристики	Значение характеристики
1	2	3
1.	Вид объекта недвижимости	Здание
2.	Ранее присвоенный государственный учетный номер (инвентарный) здания, сооружения, объекта незавершенного строительства	—
3.	Кадастровый номер земельного участка (земельных участков), в границах которого (которых) расположены здание, сооружение, объект незавершенного строительства	34:13:020001:740
4.	Уникальный учетный номер кадастрового квартала, в границах которого расположены здание, сооружение, объект незавершенного строительства	34:13:020001

1	2	3
5.	Адрес здания, сооружения, объекта незавершенного строительства	—
5.1.	Сведения о местоположении здания, сооружения, объекта незавершенного строительства (при отсутствии адреса) в структурированном в соответствии с федеральной информационной адресной системой виде	Российская Федерация, Волгоградская область, Котельниковский р-н, Генераловский х, Советская ул, д 11
5.2.	Дополнительные сведения о местоположении	—
6.	Иные сведения	—

3. Пояснения к сведениям об объекте недвижимости с кадастровым номером 34:00:000000:18017 :

1.	—
----	---

1. Сведения о характерных точках контура объекта недвижимости с кадастровым номером 34:00:000000:18032 :

Система координат	<u>МСК-34, зона 1</u>	Зона №	<u>1</u>
-------------------	-----------------------	--------	----------

Обозначение характерных точек границ	Содержатся в Едином государственном реестре недвижимости			Определены в ходе выполнения комплексных кадастровых работ			Метод определения координат	Формулы, примененные для расчета средней квадратической погрешности определения координат характерных точек (Mt), м, с подставленными в такие формулы значениями и итоговые (вычисленные) значения Mt, м
	координаты, м		Радиус, м	координаты, м		Радиус, м		
	X	Y	R	X	Y	R		
1	2	3	4	5	6	7	8	9
н19050	—	—	—	404 081,59	1 312 896,99	—	Метод спутниковых геодезических измерений (определений)	$\sqrt{(0,08^2 + 0,06^2)} = 0,10$
н19060	—	—	—	404 074,80	1 312 896,73	—		
н19070	—	—	—	404 075,11	1 312 888,51	—		
н19080	—	—	—	404 081,90	1 312 888,77	—		
н19050	—	—	—	404 081,59	1 312 896,99	—		

2. Сведения о характеристиках объекта недвижимости с кадастровым номером 34:00:000000:18032 :

№ п/п	Наименование характеристики	Значение характеристики
1	2	3
1.	Вид объекта недвижимости	Здание

1	2	3
2.	Ранее присвоенный государственный учетный номер (инвентарный) здания, сооружения, объекта незавершенного строительства	—
3.	Кадастровый номер земельного участка (земельных участков), в границах которого (которых) расположены здание, сооружение, объект незавершенного строительства	34:13:020001:310
4.	Уникальный учетный номер кадастрового квартала, в границах которого расположены здание, сооружение, объект незавершенного строительства	34:13:020001
5.	Адрес здания, сооружения, объекта незавершенного строительства	обл. Волгоградская, р-н Котельниковский, х. Генераловский, ул. Ленина, 17
5.1.	Сведения о местоположении здания, сооружения, объекта незавершенного строительства (при отсутствии адреса) в структурированном в соответствии с федеральной информационной адресной системой виде	—
5.2.	Дополнительные сведения о местоположении	—
6.	Иные сведения	—

3. Пояснения к сведениям об объекте недвижимости с кадастровым номером 34:00:000000:18032 :

1.	—
----	---

1. Сведения о характерных точках контура объекта недвижимости с кадастровым номером 34:00:000000:18044 :

Система координат		МСК-34, зона 1					Зона № 1	
Обозначение характерных точек границ	Содержатся в Едином государственном реестре недвижимости			Определены в ходе выполнения комплексных кадастровых работ			Метод определения координат	Формулы, примененные для расчета средней квадратической погрешности определения координат характерных точек (Mt), м, с подставленными в такие формулы значениями и итоговые (вычисленные) значения Mt, м
	координаты, м		Радиус, м	координаты, м		Радиус, м		
	X	Y	R	X	Y	R		
1	2	3	4	5	6	7	8	9
н19090	—	—	—	404 097,04	1 312 848,30	—	Метод спутниковых геодезических измерений (определений)	$\sqrt{(0,08^2 + 0,06^2)} = 0,10$
н19100	—	—	—	404 088,90	1 312 847,84	—		
н19110	—	—	—	404 089,49	1 312 837,40	—		

1	2	3	4	5	6	7	8	9
н1912О	—	—	—	404 097,63	1 312 837,86	—	Метод спутниковых геодезических измерений (определений)	$\sqrt{(0,08^2 + 0,06^2)} = 0,10$
н1909О	—	—	—	404 097,04	1 312 848,30	—		

2. Сведения о характеристиках объекта недвижимости с кадастровым номером 34:00:000000:18044 :

№ п/п	Наименование характеристики	Значение характеристики
1	2	3
1.	Вид объекта недвижимости	Здание
2.	Ранее присвоенный государственный учетный номер (инвентарный) здания, сооружения, объекта незавершенного строительства	—
3.	Кадастровый номер земельного участка (земельных участков), в границах которого (которых) расположены здание, сооружение, объект незавершенного строительства	34:13:020001:309
4.	Уникальный учетный номер кадастрового квартала, в границах которого расположены здание, сооружение, объект незавершенного строительства	34:13:020001
5.	Адрес здания, сооружения, объекта незавершенного строительства	обл. Волгоградская, р-н. Котельниковский, х. Генераловский, ул. Ленина, 20
5.1.	Сведения о местоположении здания, сооружения, объекта незавершенного строительства (при отсутствии адреса) в структурированном в соответствии с федеральной информационной адресной системой виде	—
5.2.	Дополнительные сведения о местоположении	—
6.	Иные сведения	—

3. Пояснения к сведениям об объекте недвижимости с кадастровым номером 34:00:000000:18044 :

1.	—
----	---

1. Сведения о характерных точках контура объекта недвижимости с кадастровым номером 34:00:000000:18049 :

Система координат		МСК-34, зона 1					Зона № 1	
Обозначение характерных точек границ	Содержатся в Едином государственном реестре недвижимости			Определены в ходе выполнения комплексных кадастровых работ			Метод определения координат	Формулы, примененные для расчета средней квадратической погрешности определения координат характерных точек (Mt), м, с подставленными в такие формулы значениями и итоговые (вычисленные) значения Mt, м
	координаты, м		Радиус, м	координаты, м		Радиус, м		
	X	Y	R	X	Y	R		
1	2	3	4	5	6	7	8	9
н19130	—	—	—	404 164,86	1 312 985,60	—	Метод спутниковых геодезических измерений (определений)	$\sqrt{(0,08^2 + 0,06^2)} = 0,10$
н19140	—	—	—	404 164,30	1 312 991,60	—		
н19150	—	—	—	404 155,83	1 312 990,81	—		
н19160	—	—	—	404 156,39	1 312 984,81	—		
н19130	—	—	—	404 164,86	1 312 985,60	—		

2. Сведения о характеристиках объекта недвижимости с кадастровым номером 34:00:000000:18049 :

№ п/п	Наименование характеристики	Значение характеристики
1	2	3
1.	Вид объекта недвижимости	Здание
2.	Ранее присвоенный государственный учетный номер (инвентарный) здания, сооружения, объекта незавершенного строительства	—
3.	Кадастровый номер земельного участка (земельных участков), в границах которого (которых) расположены здание, сооружение, объект незавершенного строительства	34:13:020001:256
4.	Уникальный учетный номер кадастрового квартала, в границах которого расположены здание, сооружение, объект незавершенного строительства	34:13:020001

1	2	3
5.	Адрес здания, сооружения, объекта незавершенного строительства	—
5.1.	Сведения о местоположении здания, сооружения, объекта незавершенного строительства (при отсутствии адреса) в структурированном в соответствии с федеральной информационной адресной системой виде	Российская Федерация, Волгоградская область, Котельниковский р-н, Генераловский х, Пугачева ул, д 23
5.2.	Дополнительные сведения о местоположении	—
6.	Иные сведения	—

3. Пояснения к сведениям об объекте недвижимости с кадастровым номером 34:00:000000:18049 :

1.	—
----	---

1. Сведения о характерных точках контура объекта недвижимости с кадастровым номером 34:00:000000:125551 :

Система координат	<u>МСК-34, зона 1</u>	Зона №	<u>1</u>
-------------------	-----------------------	--------	----------

Обозначение характерных точек границ	Содержатся в Едином государственном реестре недвижимости			Определены в ходе выполнения комплексных кадастровых работ			Метод определения координат	Формулы, примененные для расчета средней квадратической погрешности определения координат характерных точек (Mt), м, с подставленными в такие формулы значениями и итоговые (вычисленные) значения Mt, м
	координаты, м		Радиус, м	координаты, м		Радиус, м		
	X	Y	R	X	Y	R		
1	2	3	4	5	6	7	8	9
н18750	—	—	—	404 452,12	1 312 791,10	—	Метод спутниковых геодезических измерений (определений)	$\sqrt{(0,08^2 + 0,06^2)} = 0,10$
н18760	—	—	—	404 445,16	1 312 791,55	—		
н18770	—	—	—	404 444,85	1 312 786,45	—		
н18780	—	—	—	404 442,90	1 312 786,62	—		
н18790	—	—	—	404 442,57	1 312 781,93	—		
н18800	—	—	—	404 444,48	1 312 781,79	—		
н18810	—	—	—	404 444,23	1 312 777,45	—		

1	2	3	4	5	6	7	8	9
н18820	—	—	—	404 451,19	1 312 777,05	—	Метод спутниковых геодезических измерений (определений)	$\sqrt{(0,08^2 + 0,06^2)} = 0,10$
н18750	—	—	—	404 452,12	1 312 791,10	—		

2. Сведения о характеристиках объекта недвижимости с кадастровым номером 34:00:000000:125551 :

№ п/п	Наименование характеристики	Значение характеристики
1	2	3
1.	Вид объекта недвижимости	Здание
2.	Ранее присвоенный государственный учетный номер (инвентарный) здания, сооружения, объекта незавершенного строительства	—
3.	Кадастровый номер земельного участка (земельных участков), в границах которого (которых) расположены здание, сооружение, объект незавершенного строительства	34:13:020001:1177
4.	Уникальный учетный номер кадастрового квартала, в границах которого расположены здание, сооружение, объект незавершенного строительства	34:13:020001
5.	Адрес здания, сооружения, объекта незавершенного строительства	обл. Волгоградская, р-н Котельниковский, х. Генераловский, ул. Октябрьская, д. 31
5.1.	Сведения о местоположении здания, сооружения, объекта незавершенного строительства (при отсутствии адреса) в структурированном в соответствии с федеральной информационной адресной системой виде	—
5.2.	Дополнительные сведения о местоположении	—
6.	Иные сведения	—

3. Пояснения к сведениям об объекте недвижимости с кадастровым номером 34:00:000000:125551 :

1.	—
----	---

1. Сведения о характерных точках контура объекта недвижимости с кадастровым номером 34:13:020001:429 :

Система координат МСК-34, зона 1 Зона № 1

Обозначение характерных точек границ	Содержатся в Едином государственном реестре недвижимости			Определены в ходе выполнения комплексных кадастровых работ			Метод определения координат	Формулы, примененные для расчета средней квадратической погрешности определения координат характерных точек (Mt), м, с подставленными в такие формулы значениями и итоговые (вычисленные) значения Mt, м
	координаты, м		Радиус, м	координаты, м		Радиус, м		
	X	Y	R	X	Y	R		
1	2	3	4	5	6	7	8	9
н5150	—	—	—	404 942,13	1 312 461,49	—	Метод спутниковых геодезических измерений (определений)	$\sqrt{(0,08^2 + 0,06^2)} = 0,10$
н5160	—	—	—	404 944,80	1 312 461,89	—		
н5170	—	—	—	404 944,58	1 312 463,39	—		
н5180	—	—	—	404 948,93	1 312 464,04	—		
н5190	—	—	—	404 948,55	1 312 466,81	—		
н5200	—	—	—	404 947,56	1 312 472,31	—		
н5210	—	—	—	404 934,92	1 312 470,39	—		
н5220	—	—	—	404 936,42	1 312 462,14	—		
н5230	—	—	—	404 941,83	1 312 463,12	—		
н5150	—	—	—	404 942,13	1 312 461,49	—		

2. Сведения о характеристиках объекта недвижимости с кадастровым номером 34:13:020001:429 :

№ п/п	Наименование характеристики	Значение характеристики
1	2	3
1.	Вид объекта недвижимости	Здание

1	2	3
2.	Ранее присвоенный государственный учетный номер (инвентарный) здания, сооружения, объекта незавершенного строительства	—
3.	Кадастровый номер земельного участка (земельных участков), в границах которого (которых) расположены здание, сооружение, объект незавершенного строительства	34:13:020001:420
4.	Уникальный учетный номер кадастрового квартала, в границах которого расположены здание, сооружение, объект незавершенного строительства	34:13:020001
5.	Адрес здания, сооружения, объекта незавершенного строительства	обл. Волгоградская, р-н Котельниковский, х. Генераловский, ул. Молодежная, д. 8/2
5.1.	Сведения о местоположении здания, сооружения, объекта незавершенного строительства (при отсутствии адреса) в структурированном в соответствии с федеральной информационной адресной системой виде	—
5.2.	Дополнительные сведения о местоположении	—
6.	Иные сведения	—

3. Пояснения к сведениям об объекте недвижимости с кадастровым номером 34:13:020001:429 :

1.	—
----	---

1. Сведения о характерных точках контура объекта недвижимости с кадастровым номером 34:13:020001:432 :

Система координат		МСК-34, зона 1					Зона № 1	
Обозначение характерных точек границ	Содержатся в Едином государственном реестре недвижимости			Определены в ходе выполнения комплексных кадастровых работ			Метод определения координат	Формулы, примененные для расчета средней квадратической погрешности определения координат характерных точек (Mt), м, с подставленными в такие формулы значениями и итоговые (вычисленные) значения Mt, м
	координаты, м		Радиус, м	координаты, м		Радиус, м		
	X	Y	R	X	Y	R		
1	2	3	4	5	6	7	8	9
н1530	—	—	—	403 811,64	1 312 399,00	—	Метод спутниковых геодезических измерений (определений)	$\sqrt{(0,08^2 + 0,06^2)} = 0,10$
н1540	—	—	—	403 803,29	1 312 398,56	—		
н1550	—	—	—	403 803,42	1 312 393,99	—		

1	2	3	4	5	6	7	8	9
н1560	—	—	—	403 801,61	1 312 393,97	—	Метод спутниковых геодезических измерений (определений)	$\sqrt{(0,08^2 + 0,06^2)} = 0,10$
н1570	—	—	—	403 801,63	1 312 391,74	—		
н1580	—	—	—	403 803,62	1 312 391,76	—		
н1590	—	—	—	403 803,65	1 312 388,53	—		
н1600	—	—	—	403 812,19	1 312 388,61	—		
н1530	—	—	—	403 811,64	1 312 399,00	—		

2. Сведения о характеристиках объекта недвижимости с кадастровым номером 34:13:020001:432 :

№ п/п	Наименование характеристики	Значение характеристики
1	2	3
1.	Вид объекта недвижимости	Здание
2.	Ранее присвоенный государственный учетный номер (инвентарный) здания, сооружения, объекта незавершенного строительства	—
3.	Кадастровый номер земельного участка (земельных участков), в границах которого (которых) расположены здание, сооружение, объект незавершенного строительства	34:13:020001:376
4.	Уникальный учетный номер кадастрового квартала, в границах которого расположены здание, сооружение, объект незавершенного строительства	34:13:020001
5.	Адрес здания, сооружения, объекта незавершенного строительства	обл. Волгоградская, р-н. Котельниковский, х. Генераловский, ул. Генералова, д. 6
5.1.	Сведения о местоположении здания, сооружения, объекта незавершенного строительства (при отсутствии адреса) в структурированном в соответствии с федеральной информационной адресной системой виде	—
5.2.	Дополнительные сведения о местоположении	—
6.	Иные сведения	—

3. Пояснения к сведениям об объекте недвижимости с кадастровым номером 34:13:020001:432 :

1.	—
----	---

1. Сведения о характерных точках контура объекта недвижимости с кадастровым номером 34:13:020001:434 :

Система координат		МСК-34, зона 1					Зона № 1	
Обозначение характерных точек границ	Содержатся в Едином государственном реестре недвижимости			Определены в ходе выполнения комплексных кадастровых работ			Метод определения координат	Формулы, примененные для расчета средней квадратической погрешности определения координат характерных точек (Mt), м, с подставленными в такие формулы значениями и итоговые (вычисленные) значения Mt, м
	координаты, м		Радиус, м	координаты, м		Радиус, м		
	X	Y	R	X	Y	R		
1	2	3	4	5	6	7	8	9
н17520	—	—	—	404 701,68	1 312 918,26	—	Метод спутниковых геодезических измерений (определений)	$\sqrt{(0,08^2 + 0,06^2)} = 0,10$
н17530	—	—	—	404 702,03	1 312 913,12	—		
н17540	—	—	—	404 708,90	1 312 913,59	—		
н17550	—	—	—	404 709,03	1 312 911,81	—		
н17560	—	—	—	404 711,66	1 312 912,00	—		
н17570	—	—	—	404 711,16	1 312 918,90	—		
н17520	—	—	—	404 701,68	1 312 918,26	—		

2. Сведения о характеристиках объекта недвижимости с кадастровым номером 34:13:020001:434 :

№ п/п	Наименование характеристики	Значение характеристики
1	2	3
1.	Вид объекта недвижимости	Здание
2.	Ранее присвоенный государственный учетный номер (инвентарный) здания, сооружения, объекта незавершенного строительства	—
3.	Кадастровый номер земельного участка (земельных участков), в границах которого (которых) расположены здание, сооружение, объект незавершенного строительства	34:13:020001:82

1	2	3
4.	Уникальный учетный номер кадастрового квартала, в границах которого расположены здание, сооружение, объект незавершенного строительства	34:13:020001
5.	Адрес здания, сооружения, объекта незавершенного строительства	—
5.1.	Сведения о местоположении здания, сооружения, объекта незавершенного строительства (при отсутствии адреса) в структурированном в соответствии с федеральной информационной адресной системой виде	Российская Федерация, Волгоградская область, Котельниковский р-н, Генераловский х, Садовая ул, д 37
5.2.	Дополнительные сведения о местоположении	—
6.	Иные сведения	—

3. Пояснения к сведениям об объекте недвижимости с кадастровым номером 34:13:020001:434 :

1. —

1. Сведения о характерных точках контура объекта недвижимости с кадастровым номером 34:13:020001:435 :

Система координат МСК-34, зона 1 Зона № 1

Обозначение характерных точек границ	Содержатся в Едином государственном реестре недвижимости			Определены в ходе выполнения комплексных кадастровых работ			Метод определения координат	Формулы, примененные для расчета средней квадратической погрешности определения координат характерных точек (Mt), м, с подставленными в такие формулы значениями и итоговые (вычисленные) значения Mt, м
	координаты, м		Радиус, м	координаты, м		Радиус, м		
	X	Y	R	X	Y	R		
1	2	3	4	5	6	7	8	9
н14550	—	—	—	404 580,46	1 312 369,15	—	Метод спутниковых геодезических измерений (определений)	$\sqrt{(0,08^2 + 0,06^2)} = 0,10$
н14560	—	—	—	404 572,83	1 312 368,96	—		
н14570	—	—	—	404 572,98	1 312 362,64	—		
н14580	—	—	—	404 580,61	1 312 362,82	—		
н14550	—	—	—	404 580,46	1 312 369,15	—		

2. Сведения о характеристиках объекта недвижимости с кадастровым номером 34:13:020001:435 :

№ п/п	Наименование характеристики	Значение характеристики
1	2	3
1.	Вид объекта недвижимости	Здание
2.	Ранее присвоенный государственный учетный номер (инвентарный) здания, сооружения, объекта незавершенного строительства	—
3.	Кадастровый номер земельного участка (земельных участков), в границах которого (которых) расположены здание, сооружение, объект незавершенного строительства	34:13:020001:194
4.	Уникальный учетный номер кадастрового квартала, в границах которого расположены здание, сооружение, объект незавершенного строительства	34:13:020001
5.	Адрес здания, сооружения, объекта незавершенного строительства	—
5.1.	Сведения о местоположении здания, сооружения, объекта незавершенного строительства (при отсутствии адреса) в структурированном в соответствии с федеральной информационной адресной системой виде	Российская Федерация, Волгоградская область, Котельниковский р-н, Генераловский х, Западная ул, д 21
5.2.	Дополнительные сведения о местоположении	—
6.	Иные сведения	—

3. Пояснения к сведениям об объекте недвижимости с кадастровым номером 34:13:020001:435 :

1.	—
----	---

1. Сведения о характерных точках контура объекта недвижимости с кадастровым номером 34:13:020001:436 :

Система координат		МСК-34, зона 1					Зона № 1	
Обозначение характерных точек границ	Содержатся в Едином государственном реестре недвижимости			Определены в ходе выполнения комплексных кадастровых работ			Метод определения координат	Формулы, примененные для расчета средней квадратической погрешности определения координат характерных точек (Mt), м, с подставленными в такие формулы значениями и итоговые (вычисленные) значения Mt, м
	координаты, м		Радиус, м	координаты, м		Радиус, м		
	X	Y	R	X	Y	R		
1	2	3	4	5	6	7	8	9
н17200	—	—	—	404 763,12	1 313 481,74	—	Метод спутниковых геодезических измерений (определений)	$\sqrt{(0,08^2 + 0,06^2)} = 0,10$

1	2	3	4	5	6	7	8	9
н17210	—	—	—	404 763,47	1 313 490,09	—	Метод спутниковых геодезических измерений (определений)	$\sqrt{(0,08^2 + 0,06^2)} = 0,10$
н17220	—	—	404 754,94	1 313 490,45	—			
н17230	—	—	—	404 754,59	1 313 482,10	—		
н17200	—	—	—	404 763,12	1 313 481,74	—		

2. Сведения о характеристиках объекта недвижимости с кадастровым номером 34:13:020001:436 :

№ п/п	Наименование характеристики	Значение характеристики
1	2	3
1.	Вид объекта недвижимости	Здание
2.	Ранее присвоенный государственный учетный номер (инвентарный) здания, сооружения, объекта незавершенного строительства	—
3.	Кадастровый номер земельного участка (земельных участков), в границах которого (которых) расположены здание, сооружение, объект незавершенного строительства	34:13:020001:103
4.	Уникальный учетный номер кадастрового квартала, в границах которого расположены здание, сооружение, объект незавершенного строительства	34:13:020001
5.	Адрес здания, сооружения, объекта незавершенного строительства	—
5.1.	Сведения о местоположении здания, сооружения, объекта незавершенного строительства (при отсутствии адреса) в структурированном в соответствии с федеральной информационной адресной системой виде	Российская Федерация, Волгоградская область, Котельниковский р-н, Генераловский х, Садовая ул, д 1
5.2.	Дополнительные сведения о местоположении	—
6.	Иные сведения	—

3. Пояснения к сведениям об объекте недвижимости с кадастровым номером 34:13:020001:436 :

1.	—
----	---

1. Сведения о характерных точках контура объекта недвижимости с кадастровым номером 34:13:020001:437 :

Система координат		МСК-34, зона 1					Зона № 1	
Обозначение характерных точек границ	Содержатся в Едином государственном реестре недвижимости			Определены в ходе выполнения комплексных кадастровых работ			Метод определения координат	Формулы, примененные для расчета средней квадратической погрешности определения координат характерных точек (Mt), м, с подставленными в такие формулы значениями и итоговые (вычисленные) значения Mt, м
	координаты, м		Радиус, м	координаты, м		Радиус, м		
	X	Y	R	X	Y	R		
1	2	3	4	5	6	7	8	9
н14870	—	—	—	404 182,49	1 312 662,48	—	Метод спутниковых геодезических измерений (определений)	$\sqrt{(0,08^2 + 0,06^2)} = 0,10$
н14880	—	—	—	404 177,78	1 312 662,12	—		
н14890	—	—	—	404 178,29	1 312 655,36	—		
н14900	—	—	—	404 187,10	1 312 656,04	—		
н14910	—	—	—	404 186,37	1 312 665,59	—		
н14920	—	—	—	404 182,28	1 312 665,28	—		
н14870	—	—	—	404 182,49	1 312 662,48	—		

2. Сведения о характеристиках объекта недвижимости с кадастровым номером 34:13:020001:437 :

№ п/п	Наименование характеристики	Значение характеристики
1	2	3
1.	Вид объекта недвижимости	Здание
2.	Ранее присвоенный государственный учетный номер (инвентарный) здания, сооружения, объекта незавершенного строительства	—
3.	Кадастровый номер земельного участка (земельных участков), в границах которого (которых) расположены здание, сооружение, объект незавершенного строительства	34:13:020001:269

1	2	3
4.	Уникальный учетный номер кадастрового квартала, в границах которого расположены здание, сооружение, объект незавершенного строительства	34:13:020001
5.	Адрес здания, сооружения, объекта незавершенного строительства	—
5.1.	Сведения о местоположении здания, сооружения, объекта незавершенного строительства (при отсутствии адреса) в структурированном в соответствии с федеральной информационной адресной системой виде	Российская Федерация, Волгоградская область, Котельниковский р-н, Генераловский х, Комарова ул, д 22
5.2.	Дополнительные сведения о местоположении	—
6.	Иные сведения	—

3. Пояснения к сведениям об объекте недвижимости с кадастровым номером 34:13:020001:437 :

1. —

1. Сведения о характерных точках контура объекта недвижимости с кадастровым номером 34:13:020001:438 :

Система координат МСК-34, зона 1 Зона № 1

Обозначение характерных точек границ	Содержатся в Едином государственном реестре недвижимости			Определены в ходе выполнения комплексных кадастровых работ			Метод определения координат	Формулы, примененные для расчета средней квадратической погрешности определения координат характерных точек (Mt), м, с подставленными в такие формулы значениями и итоговые (вычисленные) значения Mt, м
	координаты, м		Радиус, м	координаты, м		Радиус, м		
	X	Y	R	X	Y	R		
1	2	3	4	5	6	7	8	9
н14350	—	—	—	404 524,13	1 313 282,80	—	Метод спутниковых геодезических измерений (определений)	$\sqrt{(0,08^2 + 0,06^2)} = 0,10$
н14360	—	—	—	404 517,51	1 313 283,42	—		
н14370	—	—	—	404 516,84	1 313 276,22	—		
н14380	—	—	—	404 523,46	1 313 275,60	—		
н14350	—	—	—	404 524,13	1 313 282,80	—		

2. Сведения о характеристиках объекта недвижимости с кадастровым номером 34:13:020001:438 :

№ п/п	Наименование характеристики	Значение характеристики
1	2	3
1.	Вид объекта недвижимости	Здание
2.	Ранее присвоенный государственный учетный номер (инвентарный) здания, сооружения, объекта незавершенного строительства	—
3.	Кадастровый номер земельного участка (земельных участков), в границах которого (которых) расположены здание, сооружение, объект незавершенного строительства	34:13:020001:144
4.	Уникальный учетный номер кадастрового квартала, в границах которого расположены здание, сооружение, объект незавершенного строительства	34:13:020001
5.	Адрес здания, сооружения, объекта незавершенного строительства	—
5.1.	Сведения о местоположении здания, сооружения, объекта незавершенного строительства (при отсутствии адреса) в структурированном в соответствии с федеральной информационной адресной системой виде	Российская Федерация, Волгоградская область, Котельниковский р-н, Генераловский х, Донская ул, д 13
5.2.	Дополнительные сведения о местоположении	—
6.	Иные сведения	—

3. Пояснения к сведениям об объекте недвижимости с кадастровым номером 34:13:020001:438 :

1.	—
----	---

1. Сведения о характерных точках контура объекта недвижимости с кадастровым номером 34:13:020001:439 :

Система координат		<u>МСК-34, зона 1</u>					Зона № <u>1</u>	
Обозначение характерных точек границ	Содержатся в Едином государственном реестре недвижимости			Определены в ходе выполнения комплексных кадастровых работ			Метод определения координат	Формулы, примененные для расчета средней квадратической погрешности определения координат характерных точек (Mt), м, с подставленными в такие формулы значениями и итоговые (вычисленные) значения Mt, м
	координаты, м		Радиус, м	координаты, м		Радиус, м		
	X	Y	R	X	Y	R		
1	2	3	4	5	6	7	8	9
н17990	—	—	—	403 962,76	1 313 384,66	—	Метод спутниковых геодезических измерений (определений)	$\sqrt{(0,08^2 + 0,06^2)} = 0,10$

1	2	3	4	5	6	7	8	9
н18000	—	—	—	403 951,39	1 313 384,11	—	Метод спутниковых геодезических измерений (определений)	$\sqrt{(0,08^2 + 0,06^2)} = 0,10$
н18010	—	—	403 951,77	1 313 376,47	—			
н18020	—	—	403 963,14	1 313 377,02	—			
н17990	—	—	403 962,76	1 313 384,66	—			

2. Сведения о характеристиках объекта недвижимости с кадастровым номером 34:13:020001:439 :

№ п/п	Наименование характеристики	Значение характеристики
1	2	3
1.	Вид объекта недвижимости	Здание
2.	Ранее присвоенный государственный учетный номер (инвентарный) здания, сооружения, объекта незавершенного строительства	—
3.	Кадастровый номер земельного участка (земельных участков), в границах которого (которых) расположены здание, сооружение, объект незавершенного строительства	34:13:020001:324
4.	Уникальный учетный номер кадастрового квартала, в границах которого расположены здание, сооружение, объект незавершенного строительства	34:13:020001
5.	Адрес здания, сооружения, объекта незавершенного строительства	—
5.1.	Сведения о местоположении здания, сооружения, объекта незавершенного строительства (при отсутствии адреса) в структурированном в соответствии с федеральной информационной адресной системой виде	Российская Федерация, Волгоградская область, Котельниковский р-н, Генераловский х, Советская ул, д 4
5.2.	Дополнительные сведения о местоположении	—
6.	Иные сведения	—

3. Пояснения к сведениям об объекте недвижимости с кадастровым номером 34:13:020001:439 :

1.	—
----	---

1. Сведения о характерных точках контура объекта недвижимости с кадастровым номером 34:13:020001:440 :

Система координат		МСК-34, зона 1					Зона № 1	
Обозначение характерных точек границ	Содержатся в Едином государственном реестре недвижимости			Определены в ходе выполнения комплексных кадастровых работ			Метод определения координат	Формулы, примененные для расчета средней квадратической погрешности определения координат характерных точек (Mt), м, с подставленными в такие формулы значениями и итоговые (вычисленные) значения Mt, м
	координаты, м		Радиус, м	координаты, м		Радиус, м		
	X	Y	R	X	Y	R		
1	2	3	4	5	6	7	8	9
н18330	—	—	—	403 868,54	1 313 385,52	—	Метод спутниковых геодезических измерений (определений)	$\sqrt{(0,08^2 + 0,06^2)} = 0,10$
н18340	—	—	—	403 878,86	1 313 385,74	—		
н18350	—	—	—	403 878,87	1 313 388,20	—		
н18360	—	—	—	403 882,81	1 313 388,19	—		
н18370	—	—	—	403 882,83	1 313 392,45	—		
н18380	—	—	—	403 868,57	1 313 392,45	—		
н18330	—	—	—	403 868,54	1 313 385,52	—		

2. Сведения о характеристиках объекта недвижимости с кадастровым номером 34:13:020001:440 :

№ п/п	Наименование характеристики	Значение характеристики
1	2	3
1.	Вид объекта недвижимости	Здание
2.	Ранее присвоенный государственный учетный номер (инвентарный) здания, сооружения, объекта незавершенного строительства	—
3.	Кадастровый номер земельного участка (земельных участков), в границах которого (которых) расположены здание, сооружение, объект незавершенного строительства	34:13:020001:325

1	2		3					
4.	Уникальный учетный номер кадастрового квартала, в границах которого расположены здание, сооружение, объект незавершенного строительства		34:13:020001					
5.	Адрес здания, сооружения, объекта незавершенного строительства		—					
5.1.	Сведения о местоположении здания, сооружения, объекта незавершенного строительства (при отсутствии адреса) в структурированном в соответствии с федеральной информационной адресной системой виде		Российская Федерация, Волгоградская область, Котельниковский р-н, Генераловский х, Южная ул, д 1					
5.2.	Дополнительные сведения о местоположении		—					
6.	Иные сведения		—					
3. Пояснения к сведениям об объекте недвижимости с кадастровым номером			34:13:020001:440 :					
1.	—		—					
1. Сведения о характерных точках контура объекта недвижимости с кадастровым номером			34:13:020001:441 :					
Система координат			МСК-34, зона 1			Зона №	1	
Обозначение характерных точек границ	Содержатся в Едином государственном реестре недвижимости			Определены в ходе выполнения комплексных кадастровых работ			Метод определения координат	Формулы, примененные для расчета средней квадратической погрешности определения координат характерных точек (Mt), м, с подставленными в такие формулы значениями и итоговые (вычисленные) значения Mt, м
	координаты, м		Радиус, м	координаты, м		Радиус, м		
	X	Y	R	X	Y	R		
1	2	3	4	5	6	7	8	9
н17660	—	—	—	404 751,84	1 313 342,25	—	Метод спутниковых геодезических измерений (определений)	$\sqrt{(0,08^2 + 0,06^2)} = 0,10$
н17670	—	—	—	404 753,13	1 313 349,86	—		
н17680	—	—	—	404 744,50	1 313 351,32	—		
н17690	—	—	—	404 743,21	1 313 343,71	—		
н17660	—	—	—	404 751,84	1 313 342,25	—		

2. Сведения о характеристиках объекта недвижимости с кадастровым номером 34:13:020001:441 :

№ п/п	Наименование характеристики	Значение характеристики
1	2	3
1.	Вид объекта недвижимости	Здание
2.	Ранее присвоенный государственный учетный номер (инвентарный) здания, сооружения, объекта незавершенного строительства	—
3.	Кадастровый номер земельного участка (земельных участков), в границах которого (которых) расположены здание, сооружение, объект незавершенного строительства	34:13:020001:98
4.	Уникальный учетный номер кадастрового квартала, в границах которого расположены здание, сооружение, объект незавершенного строительства	34:13:020001
5.	Адрес здания, сооружения, объекта незавершенного строительства	—
5.1.	Сведения о местоположении здания, сооружения, объекта незавершенного строительства (при отсутствии адреса) в структурированном в соответствии с федеральной информационной адресной системой виде	Российская Федерация, Волгоградская область, Котельниковский р-н, Генераловский х, Садовая ул, д 9
5.2.	Дополнительные сведения о местоположении	—
6.	Иные сведения	—

3. Пояснения к сведениям об объекте недвижимости с кадастровым номером 34:13:020001:441 :

1.	—
----	---

1. Сведения о характерных точках контура объекта недвижимости с кадастровым номером 34:13:020001:442 :

Система координат		<u>МСК-34, зона 1</u>					Зона № <u>1</u>	
Обозначение характерных точек границ	Содержатся в Едином государственном реестре недвижимости			Определены в ходе выполнения комплексных кадастровых работ			Метод определения координат	Формулы, примененные для расчета средней квадратической погрешности определения координат характерных точек (Mt), м, с подставленными в такие формулы значениями и итоговые (вычисленные) значения Mt, м
	координаты, м		Радиус, м	координаты, м		Радиус, м		
	X	Y	R	X	Y	R		
1	2	3	4	5	6	7	8	9
н13850	—	—	—	403 763,15	1 312 551,70	—	Метод спутниковых геодезических измерений (определений)	$\sqrt{(0,08^2 + 0,06^2)} = 0,10$

1	2	3	4	5	6	7	8	9
н13860	—	—	—	403 762,28	1 312 563,93	—	Метод спутниковых геодезических измерений (определений)	$\sqrt{(0,08^2 + 0,06^2)} = 0,10$
н13870	—	—	403 754,40	1 312 563,37	—			
н13880	—	—	403 755,27	1 312 551,13	—			
н13850	—	—	403 763,15	1 312 551,70	—			

2. Сведения о характеристиках объекта недвижимости с кадастровым номером 34:13:020001:442 :

№ п/п	Наименование характеристики	Значение характеристики
1	2	3
1.	Вид объекта недвижимости	Здание
2.	Ранее присвоенный государственный учетный номер (инвентарный) здания, сооружения, объекта незавершенного строительства	—
3.	Кадастровый номер земельного участка (земельных участков), в границах которого (которых) расположены здание, сооружение, объект незавершенного строительства	34:13:020001:365
4.	Уникальный учетный номер кадастрового квартала, в границах которого расположены здание, сооружение, объект незавершенного строительства	34:13:020001
5.	Адрес здания, сооружения, объекта незавершенного строительства	—
5.1.	Сведения о местоположении здания, сооружения, объекта незавершенного строительства (при отсутствии адреса) в структурированном в соответствии с федеральной информационной адресной системой виде	Российская Федерация, Волгоградская область, Котельниковский р-н, Генераловский х, Южный пер, д 1
5.2.	Дополнительные сведения о местоположении	—
6.	Иные сведения	—

3. Пояснения к сведениям об объекте недвижимости с кадастровым номером 34:13:020001:442 :

1.	—
----	---

1. Сведения о характерных точках контура объекта недвижимости с кадастровым номером 34:13:020001:448 :

Система координат		МСК-34, зона 1					Зона № 1	
Обозначение характерных точек границ	Содержатся в Едином государственном реестре недвижимости			Определены в ходе выполнения комплексных кадастровых работ			Метод определения координат	Формулы, примененные для расчета средней квадратической погрешности определения координат характерных точек (Mt), м, с подставленными в такие формулы значениями и итоговые (вычисленные) значения Mt, м
	координаты, м		Радиус, м	координаты, м		Радиус, м		
	X	Y	R	X	Y	R		
1	2	3	4	5	6	7	8	9
н17790	—	—	—	404 009,66	1 313 426,19	—	Метод спутниковых геодезических измерений (определений)	$\sqrt{(0,08^2 + 0,06^2)} = 0,10$
н17800	—	—	—	404 009,24	1 313 434,43	—		
н17810	—	—	—	404 001,09	1 313 434,02	—		
н17820	—	—	—	404 001,51	1 313 425,77	—		
н17790	—	—	—	404 009,66	1 313 426,19	—		

2. Сведения о характеристиках объекта недвижимости с кадастровым номером 34:13:020001:448 :

№ п/п	Наименование характеристики	Значение характеристики
1	2	3
1.	Вид объекта недвижимости	Здание
2.	Ранее присвоенный государственный учетный номер (инвентарный) здания, сооружения, объекта незавершенного строительства	—
3.	Кадастровый номер земельного участка (земельных участков), в границах которого (которых) расположены здание, сооружение, объект незавершенного строительства	34:13:020001:322
4.	Уникальный учетный номер кадастрового квартала, в границах которого расположены здание, сооружение, объект незавершенного строительства	34:13:020001

1	2	3
5.	Адрес здания, сооружения, объекта незавершенного строительства	—
5.1.	Сведения о местоположении здания, сооружения, объекта незавершенного строительства (при отсутствии адреса) в структурированном в соответствии с федеральной информационной адресной системой виде	Российская Федерация, Волгоградская область, Котельниковский р-н, Генераловский х, Советская ул, д 1
5.2.	Дополнительные сведения о местоположении	—
6.	Иные сведения	—

3. Пояснения к сведениям об объекте недвижимости с кадастровым номером 34:13:020001:448 :

1.	—
----	---

1. Сведения о характерных точках контура объекта недвижимости с кадастровым номером 34:13:020001:452 :

Система координат	<u>МСК-34, зона 1</u>	Зона №	<u>1</u>
-------------------	-----------------------	--------	----------

Обозначение характерных точек границ	Содержатся в Едином государственном реестре недвижимости			Определены в ходе выполнения комплексных кадастровых работ			Метод определения координат	Формулы, примененные для расчета средней квадратической погрешности определения координат характерных точек (Mt), м, с подставленными в такие формулы значениями и итоговые (вычисленные) значения Mt, м
	координаты, м		Радиус, м	координаты, м		Радиус, м		
	X	Y	R	X	Y	R		
1	2	3	4	5	6	7	8	9
н18550	—	—	—	403 913,07	1 312 812,88	—	Метод спутниковых геодезических измерений (определений)	$\sqrt{(0,08^2 + 0,06^2)} = 0,10$
н18560	—	—	—	403 909,37	1 312 812,53	—		
н18570	—	—	—	403 909,62	1 312 809,92	—		
н18580	—	—	—	403 908,63	1 312 809,85	—		
н18590	—	—	—	403 909,15	1 312 803,20	—		
н18600	—	—	—	403 916,76	1 312 803,70	—		
н18610	—	—	—	403 916,32	1 312 810,29	—		

1	2	3	4	5	6	7	8	9
н18620	—	—	—	403 913,25	1 312 810,08	—	Метод спутниковых геодезических измерений (определений)	$\sqrt{(0,08^2 + 0,06^2)} = 0,10$
н18550	—	—	—	403 913,07	1 312 812,88	—		

2. Сведения о характеристиках объекта недвижимости с кадастровым номером 34:13:020001:452 :

№ п/п	Наименование характеристики	Значение характеристики
1	2	3
1.	Вид объекта недвижимости	Здание
2.	Ранее присвоенный государственный учетный номер (инвентарный) здания, сооружения, объекта незавершенного строительства	—
3.	Кадастровый номер земельного участка (земельных участков), в границах которого (которых) расположены здание, сооружение, объект незавершенного строительства	34:13:020001:340
4.	Уникальный учетный номер кадастрового квартала, в границах которого расположены здание, сооружение, объект незавершенного строительства	34:13:020001
5.	Адрес здания, сооружения, объекта незавершенного строительства	—
5.1.	Сведения о местоположении здания, сооружения, объекта незавершенного строительства (при отсутствии адреса) в структурированном в соответствии с федеральной информационной адресной системой виде	Российская Федерация, Волгоградская область, Котельниковский р-н, Генераловский х, Южная ул, д 7
5.2.	Дополнительные сведения о местоположении	—
6.	Иные сведения	—

3. Пояснения к сведениям об объекте недвижимости с кадастровым номером 34:13:020001:452 :

1.	—
----	---

1. Сведения о характерных точках контура объекта недвижимости с кадастровым номером 34:13:020001:453 :

Система координат		МСК-34, зона 1					Зона № 1	
Обозначение характерных точек границ	Содержатся в Едином государственном реестре недвижимости			Определены в ходе выполнения комплексных кадастровых работ			Метод определения координат	Формулы, примененные для расчета средней квадратической погрешности определения координат характерных точек (Mt), м, с подставленными в такие формулы значениями и итоговые (вычисленные) значения Mt, м
	координаты, м		Радиус, м	координаты, м		Радиус, м		
	X	Y	R	X	Y	R		
1	2	3	4	5	6	7	8	9
н14790	—	—	—	404 056,70	1 312 649,44	—	Метод спутниковых геодезических измерений (определений)	$\sqrt{(0,08^2 + 0,06^2)} = 0,10$
н14800	—	—	—	404 056,49	1 312 657,79	—		
н14810	—	—	—	404 049,89	1 312 657,63	—		
н14820	—	—	—	404 050,09	1 312 649,28	—		
н14790	—	—	—	404 056,70	1 312 649,44	—		

2. Сведения о характеристиках объекта недвижимости с кадастровым номером 34:13:020001:453 :

№ п/п	Наименование характеристики	Значение характеристики
1	2	3
1.	Вид объекта недвижимости	Здание
2.	Ранее присвоенный государственный учетный номер (инвентарный) здания, сооружения, объекта незавершенного строительства	—
3.	Кадастровый номер земельного участка (земельных участков), в границах которого (которых) расположены здание, сооружение, объект незавершенного строительства	34:13:020001:296
4.	Уникальный учетный номер кадастрового квартала, в границах которого расположены здание, сооружение, объект незавершенного строительства	34:13:020001

1	2	3
5.	Адрес здания, сооружения, объекта незавершенного строительства	—
5.1.	Сведения о местоположении здания, сооружения, объекта незавершенного строительства (при отсутствии адреса) в структурированном в соответствии с федеральной информационной адресной системой виде	Российская Федерация, Волгоградская область, Котельниковский р-н, Генераловский х, Комарова ул, д 14
5.2.	Дополнительные сведения о местоположении	—
6.	Иные сведения	—

3. Пояснения к сведениям об объекте недвижимости с кадастровым номером 34:13:020001:453 :

1.	—
----	---

1. Сведения о характерных точках контура объекта недвижимости с кадастровым номером 34:13:020001:454 :

Система координат	<u>МСК-34, зона 1</u>	Зона №	<u>1</u>
-------------------	-----------------------	--------	----------

Обозначение характерных точек границ	Содержатся в Едином государственном реестре недвижимости			Определены в ходе выполнения комплексных кадастровых работ			Метод определения координат	Формулы, примененные для расчета средней квадратической погрешности определения координат характерных точек (Mt), м, с подставленными в такие формулы значениями и итоговые (вычисленные) значения Mt, м
	координаты, м		Радиус, м	координаты, м		Радиус, м		
	X	Y	R	X	Y	R		
1	2	3	4	5	6	7	8	9
н17870	—	—	—	404 012,79	1 312 545,05	—	Метод спутниковых геодезических измерений (определений)	$\sqrt{(0,08^2 + 0,06^2)} = 0,10$
н17880	—	—	—	404 012,41	1 312 555,65	—		
н17890	—	—	—	404 005,31	1 312 555,40	—		
н17900	—	—	—	404 005,69	1 312 544,79	—		
н17870	—	—	—	404 012,79	1 312 545,05	—		

2. Сведения о характеристиках объекта недвижимости с кадастровым номером 34:13:020001:454 :

№ п/п	Наименование характеристики	Значение характеристики
1	2	3
1.	Вид объекта недвижимости	Здание

1	2	3
2.	Ранее присвоенный государственный учетный номер (инвентарный) здания, сооружения, объекта незавершенного строительства	—
3.	Кадастровый номер земельного участка (земельных участков), в границах которого (которых) расположены здание, сооружение, объект незавершенного строительства	34:13:020001:289
4.	Уникальный учетный номер кадастрового квартала, в границах которого расположены здание, сооружение, объект незавершенного строительства	34:13:020001
5.	Адрес здания, сооружения, объекта незавершенного строительства	—
5.1.	Сведения о местоположении здания, сооружения, объекта незавершенного строительства (при отсутствии адреса) в структурированном в соответствии с федеральной информационной адресной системой виде	Российская Федерация, Волгоградская область, Котельниковский р-н, Генераловский х, Советская ул, д 22
5.2.	Дополнительные сведения о местоположении	—
6.	Иные сведения	—

3. Пояснения к сведениям об объекте недвижимости с кадастровым номером 34:13:020001:454 :

1.	—
----	---

1. Сведения о характерных точках контура объекта недвижимости с кадастровым номером 34:13:020001:455 :

Система координат		МСК-34, зона 1					Зона № 1	
Обозначение характерных точек границ	Содержатся в Едином государственном реестре недвижимости			Определены в ходе выполнения комплексных кадастровых работ			Метод определения координат	Формулы, примененные для расчета средней квадратической погрешности определения координат характерных точек (Mt), м, с подставленными в такие формулы значениями и итоговые (вычисленные) значения Mt, м
	координаты, м		Радиус, м	координаты, м		Радиус, м		
	X	Y	R	X	Y	R		
1	2	3	4	5	6	7	8	9
н1700О	—	—	—	404 312,52	1 312 603,38	—	Метод спутниковых геодезических измерений (определений)	$\sqrt{(0,08^2 + 0,06^2)} = 0,10$
н1701О	—	—	—	404 306,33	1 312 602,95	—		
н1702О	—	—	—	404 306,83	1 312 595,62	—		

1	2	3	4	5	6	7	8	9
н1703О	—	—	—	404 313,03	1 312 596,05	—	Метод спутниковых геодезических измерений (определений)	$\sqrt{(0,08^2 + 0,06^2)} = 0,10$
н1700О	—	—	—	404 312,52	1 312 603,38	—		

2. Сведения о характеристиках объекта недвижимости с кадастровым номером 34:13:020001:455 :

№ п/п	Наименование характеристики	Значение характеристики
1	2	3
1.	Вид объекта недвижимости	Здание
2.	Ранее присвоенный государственный учетный номер (инвентарный) здания, сооружения, объекта незавершенного строительства	—
3.	Кадастровый номер земельного участка (земельных участков), в границах которого (которых) расположены здание, сооружение, объект незавершенного строительства	34:13:020001:213
4.	Уникальный учетный номер кадастрового квартала, в границах которого расположены здание, сооружение, объект незавершенного строительства	34:13:020001
5.	Адрес здания, сооружения, объекта незавершенного строительства	—
5.1.	Сведения о местоположении здания, сооружения, объекта незавершенного строительства (при отсутствии адреса) в структурированном в соответствии с федеральной информационной адресной системой виде	Российская Федерация, Волгоградская область, Котельниковский р-н, Генераловский х, Разина ул, д 27
5.2.	Дополнительные сведения о местоположении	—
6.	Иные сведения	—

3. Пояснения к сведениям об объекте недвижимости с кадастровым номером 34:13:020001:455 :

1.	—
----	---

1. Сведения о характерных точках контура объекта недвижимости с кадастровым номером 34:13:020001:458 :

Система координат		МСК-34, зона 1					Зона № 1	
Обозначение характерных точек границ	Содержатся в Едином государственном реестре недвижимости			Определены в ходе выполнения комплексных кадастровых работ			Метод определения координат	Формулы, примененные для расчета средней квадратической погрешности определения координат характерных точек (Mt), м, с подставленными в такие формулы значениями и итоговые (вычисленные) значения Mt, м
	координаты, м		Радиус, м	координаты, м		Радиус, м		
	X	Y	R	X	Y	R		
1	2	3	4	5	6	7	8	9
н17910	—	—	—	404 013,36	1 312 516,43	—	Метод спутниковых геодезических измерений (определений)	$\sqrt{(0,08^2 + 0,06^2)} = 0,10$
н17920	—	—	—	404 013,11	1 312 525,01	—		
н17930	—	—	—	404 005,05	1 312 524,77	—		
н17940	—	—	—	404 005,30	1 312 516,19	—		
н17910	—	—	—	404 013,36	1 312 516,43	—		

2. Сведения о характеристиках объекта недвижимости с кадастровым номером 34:13:020001:458 :

№ п/п	Наименование характеристики	Значение характеристики
1	2	3
1.	Вид объекта недвижимости	Здание
2.	Ранее присвоенный государственный учетный номер (инвентарный) здания, сооружения, объекта незавершенного строительства	—
3.	Кадастровый номер земельного участка (земельных участков), в границах которого (которых) расположены здание, сооружение, объект незавершенного строительства	34:13:020001:288
4.	Уникальный учетный номер кадастрового квартала, в границах которого расположены здание, сооружение, объект незавершенного строительства	34:13:020001

1	2	3
5.	Адрес здания, сооружения, объекта незавершенного строительства	—
5.1.	Сведения о местоположении здания, сооружения, объекта незавершенного строительства (при отсутствии адреса) в структурированном в соответствии с федеральной информационной адресной системой виде	Российская Федерация, Волгоградская область, Котельниковский р-н, Генераловский х, Советская ул, д 24
5.2.	Дополнительные сведения о местоположении	—
6.	Иные сведения	—

3. Пояснения к сведениям об объекте недвижимости с кадастровым номером 34:13:020001:458 :

1.	—
----	---

1. Сведения о характерных точках контура объекта недвижимости с кадастровым номером 34:13:020001:459 :

Система координат	<u>МСК-34, зона 1</u>	Зона №	<u>1</u>
-------------------	-----------------------	--------	----------

Обозначение характерных точек границ	Содержатся в Едином государственном реестре недвижимости			Определены в ходе выполнения комплексных кадастровых работ			Метод определения координат	Формулы, примененные для расчета средней квадратической погрешности определения координат характерных точек (Mt), м, с подставленными в такие формулы значениями и итоговые (вычисленные) значения Mt, м
	координаты, м		Радиус, м	координаты, м		Радиус, м		
	X	Y	R	X	Y	R		
1	2	3	4	5	6	7	8	9
н14970	—	—	—	404 545,64	1 312 726,50	—	Метод спутниковых геодезических измерений (определений)	$\sqrt{(0,08^2 + 0,06^2)} = 0,10$
н14980	—	—	—	404 538,36	1 312 726,50	—		
н14990	—	—	—	404 538,36	1 312 716,90	—		
н15000	—	—	—	404 545,64	1 312 716,90	—		
н14970	—	—	—	404 545,64	1 312 726,50	—		

2. Сведения о характеристиках объекта недвижимости с кадастровым номером 34:13:020001:459 :

№ п/п	Наименование характеристики	Значение характеристики
1	2	3
1.	Вид объекта недвижимости	Здание

1	2	3
2.	Ранее присвоенный государственный учетный номер (инвентарный) здания, сооружения, объекта незавершенного строительства	—
3.	Кадастровый номер земельного участка (земельных участков), в границах которого (которых) расположены здание, сооружение, объект незавершенного строительства	34:13:020001:164
4.	Уникальный учетный номер кадастрового квартала, в границах которого расположены здание, сооружение, объект незавершенного строительства	34:13:020001
5.	Адрес здания, сооружения, объекта незавершенного строительства	—
5.1.	Сведения о местоположении здания, сооружения, объекта незавершенного строительства (при отсутствии адреса) в структурированном в соответствии с федеральной информационной адресной системой виде	Российская Федерация, Волгоградская область, Котельниковский р-н, Генераловский х, Комарова ул, д 39
5.2.	Дополнительные сведения о местоположении	—
6.	Иные сведения	—

3. Пояснения к сведениям об объекте недвижимости с кадастровым номером 34:13:020001:459 :

1.	—
----	---

1. Сведения о характерных точках контура объекта недвижимости с кадастровым номером 34:13:020001:460 :

Система координат		МСК-34, зона 1					Зона № 1	
Обозначение характерных точек границ	Содержатся в Едином государственном реестре недвижимости			Определены в ходе выполнения комплексных кадастровых работ			Метод определения координат	Формулы, примененные для расчета средней квадратической погрешности определения координат характерных точек (Mt), м, с подставленными в такие формулы значениями и итоговые (вычисленные) значения Mt, м
	координаты, м		Радиус, м	координаты, м		Радиус, м		
	X	Y	R	X	Y	R		
1	2	3	4	5	6	7	8	9
н15090	—	—	—	405 098,10	1 312 782,32	—	Метод спутниковых геодезических измерений (определений)	$\sqrt{(0,08^2 + 0,06^2)} = 0,10$
н15100	—	—	—	405 103,24	1 312 783,27	—		
н15110	—	—	—	405 101,40	1 312 792,80	—		

1	2	3	4	5	6	7	8	9
н15120	—	—	—	405 094,00	1 312 791,26	—	Метод спутниковых геодезических измерений (определений)	$\sqrt{(0,08^2 + 0,06^2)} = 0,10$
н15130	—	—	405 094,89	1 312 786,97	—			
н15140	—	—	405 097,04	1 312 787,42	—			
н15090	—	—	405 098,10	1 312 782,32	—			

2. Сведения о характеристиках объекта недвижимости с кадастровым номером 34:13:020001:460 :

№ п/п	Наименование характеристики	Значение характеристики
1	2	3
1.	Вид объекта недвижимости	Здание
2.	Ранее присвоенный государственный учетный номер (инвентарный) здания, сооружения, объекта незавершенного строительства	—
3.	Кадастровый номер земельного участка (земельных участков), в границах которого (которых) расположены здание, сооружение, объект незавершенного строительства	34:13:020001:14
4.	Уникальный учетный номер кадастрового квартала, в границах которого расположены здание, сооружение, объект незавершенного строительства	34:13:020001
5.	Адрес здания, сооружения, объекта незавершенного строительства	—
5.1.	Сведения о местоположении здания, сооружения, объекта незавершенного строительства (при отсутствии адреса) в структурированном в соответствии с федеральной информационной адресной системой виде	Российская Федерация, Волгоградская область, Котельниковский р-н, Генераловский х, Комарова ул, д 65
5.2.	Дополнительные сведения о местоположении	—
6.	Иные сведения	—

3. Пояснения к сведениям об объекте недвижимости с кадастровым номером 34:13:020001:460 :

1.	—
----	---

1. Сведения о характерных точках контура объекта недвижимости с кадастровым номером 34:13:020001:462 :

Система координат		МСК-34, зона 1					Зона № 1	
Обозначение характерных точек границ	Содержатся в Едином государственном реестре недвижимости			Определены в ходе выполнения комплексных кадастровых работ			Метод определения координат	Формулы, примененные для расчета средней квадратической погрешности определения координат характерных точек (Mt), м, с подставленными в такие формулы значениями и итоговые (вычисленные) значения Mt, м
	координаты, м		Радиус, м	координаты, м		Радиус, м		
	X	Y	R	X	Y	R		
1	2	3	4	5	6	7	8	9
н1803О	—	—	—	404 002,37	1 312 810,44	—	Метод спутниковых геодезических измерений (определений)	$\sqrt{(0,08^2 + 0,06^2)} = 0,10$
н1804О	—	—	—	403 994,66	1 312 810,11	—		
н1805О	—	—	—	403 994,93	1 312 803,81	—		
н1806О	—	—	—	404 002,64	1 312 804,14	—		
н1803О	—	—	—	404 002,37	1 312 810,44	—		

2. Сведения о характеристиках объекта недвижимости с кадастровым номером 34:13:020001:462 :

№ п/п	Наименование характеристики	Значение характеристики
1	2	3
1.	Вид объекта недвижимости	Здание
2.	Ранее присвоенный государственный учетный номер (инвентарный) здания, сооружения, объекта незавершенного строительства	—
3.	Кадастровый номер земельного участка (земельных участков), в границах которого (которых) расположены здание, сооружение, объект незавершенного строительства	34:13:020001:306
4.	Уникальный учетный номер кадастрового квартала, в границах которого расположены здание, сооружение, объект незавершенного строительства	34:13:020001

1	2	3
5.	Адрес здания, сооружения, объекта незавершенного строительства	—
5.1.	Сведения о местоположении здания, сооружения, объекта незавершенного строительства (при отсутствии адреса) в структурированном в соответствии с федеральной информационной адресной системой виде	Российская Федерация, Волгоградская область, Котельниковский р-н, Генераловский х, Советская ул, д 8
5.2.	Дополнительные сведения о местоположении	—
6.	Иные сведения	—

3. Пояснения к сведениям об объекте недвижимости с кадастровым номером 34:13:020001:462 :

1.	—
----	---

1. Сведения о характерных точках контура объекта недвижимости с кадастровым номером 34:13:020001:463 :

Система координат	<u>МСК-34, зона 1</u>	Зона №	<u>1</u>
-------------------	-----------------------	--------	----------

Обозначение характерных точек границ	Содержатся в Едином государственном реестре недвижимости			Определены в ходе выполнения комплексных кадастровых работ			Метод определения координат	Формулы, примененные для расчета средней квадратической погрешности определения координат характерных точек (Mt), м, с подставленными в такие формулы значениями и итоговые (вычисленные) значения Mt, м
	координаты, м		Радиус, м	координаты, м		Радиус, м		
	X	Y	R	X	Y	R		
1	2	3	4	5	6	7	8	9
н14750	—	—	—	404 007,17	1 312 686,88	—	Метод спутниковых геодезических измерений (определений)	$\sqrt{(0,08^2 + 0,06^2)} = 0,10$
н14760	—	—	—	404 006,83	1 312 697,29	—		
н14770	—	—	—	403 998,94	1 312 697,04	—		
н14780	—	—	—	403 999,28	1 312 686,62	—		
н14750	—	—	—	404 007,17	1 312 686,88	—		

2. Сведения о характеристиках объекта недвижимости с кадастровым номером 34:13:020001:463 :

№ п/п	Наименование характеристики	Значение характеристики
1	2	3
1.	Вид объекта недвижимости	Здание

1	2	3
2.	Ранее присвоенный государственный учетный номер (инвентарный) здания, сооружения, объекта незавершенного строительства	—
3.	Кадастровый номер земельного участка (земельных участков), в границах которого (которых) расположены здание, сооружение, объект незавершенного строительства	34:13:020001:300
4.	Уникальный учетный номер кадастрового квартала, в границах которого расположены здание, сооружение, объект незавершенного строительства	34:13:020001
5.	Адрес здания, сооружения, объекта незавершенного строительства	—
5.1.	Сведения о местоположении здания, сооружения, объекта незавершенного строительства (при отсутствии адреса) в структурированном в соответствии с федеральной информационной адресной системой виде	Российская Федерация, Волгоградская область, Котельниковский р-н, Генераловский х, Комарова ул, д 13
5.2.	Дополнительные сведения о местоположении	—
6.	Иные сведения	—

3. Пояснения к сведениям об объекте недвижимости с кадастровым номером 34:13:020001:463 :

1.	—
----	---

1. Сведения о характерных точках контура объекта недвижимости с кадастровым номером 34:13:020001:464 :

Система координат <u>МСК-34, зона 1</u>		Зона № <u>1</u>						
Обозначение характерных точек границ	Содержатся в Едином государственном реестре недвижимости		Определены в ходе выполнения комплексных кадастровых работ			Метод определения координат	Формулы, примененные для расчета средней квадратической погрешности определения координат характерных точек (Mt), м, с подставленными в такие формулы значениями и итоговые (вычисленные) значения Mt, м	
	координаты, м		координаты, м		Радиус, м			
	X	Y	X	Y	R			
1	2	3	4	5	6	7	8	9
н18430	—	—	—	403 925,61	1 312 447,56	—	Метод спутниковых геодезических измерений (определений)	$\sqrt{(0,08^2 + 0,06^2)} = 0,10$
н18440	—	—	—	403 927,63	1 312 447,59	—		
н18450	—	—	—	403 927,71	1 312 441,93	—		

1	2	3	4	5	6	7	8	9
н18460	—	—	—	403 935,02	1 312 442,10	—	Метод спутниковых геодезических измерений (определений)	$\sqrt{(0,08^2 + 0,06^2)} = 0,10$
н18470	—	—	403 934,81	1 312 451,38	—			
н18480	—	—	—	403 925,62	1 312 451,17	—		
н18430	—	—	—	403 925,61	1 312 447,56	—		

2. Сведения о характеристиках объекта недвижимости с кадастровым номером 34:13:020001:464 :

№ п/п	Наименование характеристики	Значение характеристики
1	2	3
1.	Вид объекта недвижимости	Здание
2.	Ранее присвоенный государственный учетный номер (инвентарный) здания, сооружения, объекта незавершенного строительства	—
3.	Кадастровый номер земельного участка (земельных участков), в границах которого (которых) расположены здание, сооружение, объект незавершенного строительства	34:13:020001:371
4.	Уникальный учетный номер кадастрового квартала, в границах которого расположены здание, сооружение, объект незавершенного строительства	34:13:020001
5.	Адрес здания, сооружения, объекта незавершенного строительства	—
5.1.	Сведения о местоположении здания, сооружения, объекта незавершенного строительства (при отсутствии адреса) в структурированном в соответствии с федеральной информационной адресной системой виде	Российская Федерация, Волгоградская область, Котельниковский р-н, Генераловский х, Южная ул, д 21
5.2.	Дополнительные сведения о местоположении	—
6.	Иные сведения	—

3. Пояснения к сведениям об объекте недвижимости с кадастровым номером 34:13:020001:464 :

1.	—
----	---

1. Сведения о характерных точках контура объекта недвижимости с кадастровым номером 34:13:020001:465 :

Система координат		МСК-34, зона 1					Зона № <u>1</u>	
Обозначение характерных точек границ	Содержатся в Едином государственном реестре недвижимости			Определены в ходе выполнения комплексных кадастровых работ			Метод определения координат	Формулы, примененные для расчета средней квадратической погрешности определения координат характерных точек (Mt), м, с подставленными в такие формулы значениями и итоговые (вычисленные) значения Mt, м
	координаты, м		Радиус, м	координаты, м		Радиус, м		
	X	Y	R	X	Y	R		
1	2	3	4	5	6	7	8	9
н14830	—	—	—	404 086,56	1 312 658,91	—	Метод спутниковых геодезических измерений (определений)	$\sqrt{(0,08^2 + 0,06^2)} = 0,10$
н14840	—	—	—	404 080,03	1 312 658,98	—		
н14850	—	—	—	404 079,94	1 312 649,36	—		
н14860	—	—	—	404 086,46	1 312 649,30	—		
н14830	—	—	—	404 086,56	1 312 658,91	—		

2. Сведения о характеристиках объекта недвижимости с кадастровым номером 34:13:020001:465 :

№ п/п	Наименование характеристики	Значение характеристики
1	2	3
1.	Вид объекта недвижимости	Здание
2.	Ранее присвоенный государственный учетный номер (инвентарный) здания, сооружения, объекта незавершенного строительства	—
3.	Кадастровый номер земельного участка (земельных участков), в границах которого (которых) расположены здание, сооружение, объект незавершенного строительства	34:13:020001:297
4.	Уникальный учетный номер кадастрового квартала, в границах которого расположены здание, сооружение, объект незавершенного строительства	34:13:020001

1	2	3
5.	Адрес здания, сооружения, объекта незавершенного строительства	—
5.1.	Сведения о местоположении здания, сооружения, объекта незавершенного строительства (при отсутствии адреса) в структурированном в соответствии с федеральной информационной адресной системой виде	Российская Федерация, Волгоградская область, Котельниковский р-н, Генераловский х, Комарова ул, д 16
5.2.	Дополнительные сведения о местоположении	—
6.	Иные сведения	—

3. Пояснения к сведениям об объекте недвижимости с кадастровым номером 34:13:020001:465 :

1.	—
----	---

1. Сведения о характерных точках контура объекта недвижимости с кадастровым номером 34:13:020001:466 :

Система координат	<u>МСК-34, зона 1</u>	Зона №	<u>1</u>
-------------------	-----------------------	--------	----------

Обозначение характерных точек границ	Содержатся в Едином государственном реестре недвижимости			Определены в ходе выполнения комплексных кадастровых работ			Метод определения координат	Формулы, примененные для расчета средней квадратической погрешности определения координат характерных точек (Mt), м, с подставленными в такие формулы значениями и итоговые (вычисленные) значения Mt, м
	координаты, м		Радиус, м	координаты, м		Радиус, м		
	X	Y	R	X	Y	R		
1	2	3	4	5	6	7	8	9
н13930	—	—	—	405 228,25	1 312 908,36	—	Метод спутниковых геодезических измерений (определений)	$\sqrt{(0,08^2 + 0,06^2)} = 0,10$
н13940	—	—	—	405 234,97	1 312 913,28	—		
н13950	—	—	—	405 229,86	1 312 920,27	—		
н13960	—	—	—	405 223,14	1 312 915,36	—		
н13930	—	—	—	405 228,25	1 312 908,36	—		

2. Сведения о характеристиках объекта недвижимости с кадастровым номером 34:13:020001:466 :

№ п/п	Наименование характеристики	Значение характеристики
1	2	3
1.	Вид объекта недвижимости	Здание

1	2	3
2.	Ранее присвоенный государственный учетный номер (инвентарный) здания, сооружения, объекта незавершенного строительства	—
3.	Кадастровый номер земельного участка (земельных участков), в границах которого (которых) расположены здание, сооружение, объект незавершенного строительства	34:13:020001:11
4.	Уникальный учетный номер кадастрового квартала, в границах которого расположены здание, сооружение, объект незавершенного строительства	34:13:020001
5.	Адрес здания, сооружения, объекта незавершенного строительства	—
5.1.	Сведения о местоположении здания, сооружения, объекта незавершенного строительства (при отсутствии адреса) в структурированном в соответствии с федеральной информационной адресной системой виде	Российская Федерация, Волгоградская область, Котельниковский р-н, Генераловский х, Аксайская ул, д 2
5.2.	Дополнительные сведения о местоположении	—
6.	Иные сведения	—

3. Пояснения к сведениям об объекте недвижимости с кадастровым номером 34:13:020001:466 :

1.	—
----	---

1. Сведения о характерных точках контура объекта недвижимости с кадастровым номером 34:13:020001:468 :

Система координат		МСК-34, зона 1					Зона № 1	
Обозначение характерных точек границ	Содержатся в Едином государственном реестре недвижимости			Определены в ходе выполнения комплексных кадастровых работ			Метод определения координат	Формулы, примененные для расчета средней квадратической погрешности определения координат характерных точек (Mt), м, с подставленными в такие формулы значениями и итоговые (вычисленные) значения Mt, м
	координаты, м		Радиус, м	координаты, м		Радиус, м		
	X	Y	R	X	Y	R		
1	2	3	4	5	6	7	8	9
н15050	—	—	—	403 843,44	1 312 645,15	—	Метод спутниковых геодезических измерений (определений)	$\sqrt{(0,08^2 + 0,06^2)} = 0,10$
н15060	—	—	—	403 837,24	1 312 644,91	—		
н15070	—	—	—	403 837,56	1 312 636,60	—		

1	2	3	4	5	6	7	8	9
н15080	—	—	—	403 843,76	1 312 636,84	—	Метод спутниковых геодезических измерений (определений)	$\sqrt{(0,08^2 + 0,06^2)} = 0,10$
н15050	—	—	—	403 843,44	1 312 645,15	—		

2. Сведения о характеристиках объекта недвижимости с кадастровым номером 34:13:020001:468 :

№ п/п	Наименование характеристики	Значение характеристики
1	2	3
1.	Вид объекта недвижимости	Здание
2.	Ранее присвоенный государственный учетный номер (инвентарный) здания, сооружения, объекта незавершенного строительства	—
3.	Кадастровый номер земельного участка (земельных участков), в границах которого (которых) расположены здание, сооружение, объект незавершенного строительства	34:13:020001:357
4.	Уникальный учетный номер кадастрового квартала, в границах которого расположены здание, сооружение, объект незавершенного строительства	34:13:020001
5.	Адрес здания, сооружения, объекта незавершенного строительства	—
5.1.	Сведения о местоположении здания, сооружения, объекта незавершенного строительства (при отсутствии адреса) в структурированном в соответствии с федеральной информационной адресной системой виде	Российская Федерация, Волгоградская область, Котельниковский р-н, Генераловский х, Комарова ул, д 6
5.2.	Дополнительные сведения о местоположении	—
6.	Иные сведения	—

3. Пояснения к сведениям об объекте недвижимости с кадастровым номером 34:13:020001:468 :

1.	—
----	---

1. Сведения о характерных точках контура объекта недвижимости с кадастровым номером 34:13:020001:469 :

Система координат		МСК-34, зона 1					Зона № 1	
Обозначение характерных точек границ	Содержатся в Едином государственном реестре недвижимости			Определены в ходе выполнения комплексных кадастровых работ			Метод определения координат	Формулы, примененные для расчета средней квадратической погрешности определения координат характерных точек (Mt), м, с подставленными в такие формулы значениями и итоговые (вычисленные) значения Mt, м
	координаты, м		Радиус, м	координаты, м		Радиус, м		
	X	Y	R	X	Y	R		
1	2	3	4	5	6	7	8	9
н1381О	—	—	—	404 679,76	1 312 593,17	—	Метод спутниковых геодезических измерений (определений)	$\sqrt{(0,08^2 + 0,06^2)} = 0,10$
н1382О	—	—	—	404 679,33	1 312 602,85	—		
н1383О	—	—	—	404 673,52	1 312 602,59	—		
н1384О	—	—	—	404 673,95	1 312 592,91	—		
н1381О	—	—	—	404 679,76	1 312 593,17	—		

2. Сведения о характеристиках объекта недвижимости с кадастровым номером 34:13:020001:469 :

№ п/п	Наименование характеристики	Значение характеристики
1	2	3
1.	Вид объекта недвижимости	Здание
2.	Ранее присвоенный государственный учетный номер (инвентарный) здания, сооружения, объекта незавершенного строительства	—
3.	Кадастровый номер земельного участка (земельных участков), в границах которого (которых) расположены здание, сооружение, объект незавершенного строительства	34:13:020001:70
4.	Уникальный учетный номер кадастрового квартала, в границах которого расположены здание, сооружение, объект незавершенного строительства	34:13:020001

1	2	3
5.	Адрес здания, сооружения, объекта незавершенного строительства	—
5.1.	Сведения о местоположении здания, сооружения, объекта незавершенного строительства (при отсутствии адреса) в структурированном в соответствии с федеральной информационной адресной системой виде	Российская Федерация, Волгоградская область, Котельниковский р-н, Генераловский х, Сельский пер, д 17
5.2.	Дополнительные сведения о местоположении	—
6.	Иные сведения	—

3. Пояснения к сведениям об объекте недвижимости с кадастровым номером 34:13:020001:469 :

1.	—
----	---

1. Сведения о характерных точках контура объекта недвижимости с кадастровым номером 34:13:020001:470 :

Система координат	<u>МСК-34, зона 1</u>	Зона №	<u>1</u>
-------------------	-----------------------	--------	----------

Обозначение характерных точек границ	Содержатся в Едином государственном реестре недвижимости			Определены в ходе выполнения комплексных кадастровых работ			Метод определения координат	Формулы, примененные для расчета средней квадратической погрешности определения координат характерных точек (Mt), м, с подставленными в такие формулы значениями и итоговые (вычисленные) значения Mt, м
	координаты, м		Радиус, м	координаты, м		Радиус, м		
	X	Y	R	X	Y	R		
1	2	3	4	5	6	7	8	9
н16800	—	—	—	404 145,01	1 312 412,26	—	Метод спутниковых геодезических измерений (определений)	$\sqrt{(0,08^2 + 0,06^2)} = 0,10$
н16810	—	—	—	404 135,39	1 312 411,83	—		
н16820	—	—	—	404 137,04	1 312 378,28	—		
н16830	—	—	—	404 146,66	1 312 378,79	—		
н16840	—	—	—	404 145,52	1 312 400,67	—		
н16850	—	—	—	404 147,23	1 312 400,80	—		
н16860	—	—	—	404 147,18	1 312 402,72	—		

1	2	3	4	5	6	7	8	9
н16870	—	—	—	404 145,43	1 312 402,68	—	Метод спутниковых геодезических измерений (определений)	$\sqrt{(0,08^2 + 0,06^2)} = 0,10$
н16800	—	—	—	404 145,01	1 312 412,26	—		

2. Сведения о характеристиках объекта недвижимости с кадастровым номером 34:13:020001:470 :

№ п/п	Наименование характеристики	Значение характеристики
1	2	3
1.	Вид объекта недвижимости	Здание
2.	Ранее присвоенный государственный учетный номер (инвентарный) здания, сооружения, объекта незавершенного строительства	—
3.	Кадастровый номер земельного участка (земельных участков), в границах которого (которых) расположены здание, сооружение, объект незавершенного строительства	34:13:020001:396
4.	Уникальный учетный номер кадастрового квартала, в границах которого расположены здание, сооружение, объект незавершенного строительства	34:13:020001
5.	Адрес здания, сооружения, объекта незавершенного строительства	—
5.1.	Сведения о местоположении здания, сооружения, объекта незавершенного строительства (при отсутствии адреса) в структурированном в соответствии с федеральной информационной адресной системой виде	Российская Федерация, Волгоградская область, Котельниковский р-н, Генераловский х, Пугачева ул, д 56
5.2.	Дополнительные сведения о местоположении	—
6.	Иные сведения	—

3. Пояснения к сведениям об объекте недвижимости с кадастровым номером 34:13:020001:470 :

1.	—
----	---

1. Сведения о характерных точках контура объекта недвижимости с кадастровым номером 34:13:020001:472 :

Система координат		МСК-34, зона 1					Зона № 1	
Обозначение характерных точек границ	Содержатся в Едином государственном реестре недвижимости			Определены в ходе выполнения комплексных кадастровых работ			Метод определения координат	Формулы, примененные для расчета средней квадратической погрешности определения координат характерных точек (Mt), м, с подставленными в такие формулы значениями и итоговые (вычисленные) значения Mt, м
	координаты, м		Радиус, м	координаты, м		Радиус, м		
	X	Y	R	X	Y	R		
1	2	3	4	5	6	7	8	9
н18070	—	—	—	404 969,78	1 313 012,82	—	Метод спутниковых геодезических измерений (определений)	$\sqrt{(0,08^2 + 0,06^2)} = 0,10$
н18080	—	—	—	404 962,66	1 313 010,54	—		
н18090	—	—	—	404 963,94	1 313 006,54	—		
н18100	—	—	—	404 971,06	1 313 008,82	—		
н18070	—	—	—	404 969,78	1 313 012,82	—		

2. Сведения о характеристиках объекта недвижимости с кадастровым номером 34:13:020001:472 :

№ п/п	Наименование характеристики	Значение характеристики
1	2	3
1.	Вид объекта недвижимости	Здание
2.	Ранее присвоенный государственный учетный номер (инвентарный) здания, сооружения, объекта незавершенного строительства	—
3.	Кадастровый номер земельного участка (земельных участков), в границах которого (которых) расположены здание, сооружение, объект незавершенного строительства	34:13:020001:17
4.	Уникальный учетный номер кадастрового квартала, в границах которого расположены здание, сооружение, объект незавершенного строительства	34:13:020001

1	2	3
5.	Адрес здания, сооружения, объекта незавершенного строительства	—
5.1.	Сведения о местоположении здания, сооружения, объекта незавершенного строительства (при отсутствии адреса) в структурированном в соответствии с федеральной информационной адресной системой виде	Российская Федерация, Волгоградская область, Котельниковский р-н, Генераловский х, Степная ул, д 12
5.2.	Дополнительные сведения о местоположении	—
6.	Иные сведения	—

3. Пояснения к сведениям об объекте недвижимости с кадастровым номером 34:13:020001:472 :

1.	—
----	---

1. Сведения о характерных точках контура объекта недвижимости с кадастровым номером 34:13:020001:483 :

Система координат	<u>МСК-34, зона 1</u>	Зона №	<u>1</u>
-------------------	-----------------------	--------	----------

Обозначение характерных точек границ	Содержатся в Едином государственном реестре недвижимости			Определены в ходе выполнения комплексных кадастровых работ			Метод определения координат	Формулы, примененные для расчета средней квадратической погрешности определения координат характерных точек (Mt), м, с подставленными в такие формулы значениями и итоговые (вычисленные) значения Mt, м
	координаты, м		Радиус, м	координаты, м		Радиус, м		
	X	Y	R	X	Y	R		
1	2	3	4	5	6	7	8	9
н16000	—	—	—	404 529,96	1 312 798,79	—	Метод спутниковых геодезических измерений (определений)	$\sqrt{(0,08^2 + 0,06^2)} = 0,10$
н16010	—	—	—	404 530,78	1 312 809,65	—		
н16020	—	—	—	404 522,73	1 312 810,25	—		
н16030	—	—	—	404 521,91	1 312 799,40	—		
н16000	—	—	—	404 529,96	1 312 798,79	—		

2. Сведения о характеристиках объекта недвижимости с кадастровым номером 34:13:020001:483 :

№ п/п	Наименование характеристики	Значение характеристики
1	2	3
1.	Вид объекта недвижимости	Здание

1	2	3
2.	Ранее присвоенный государственный учетный номер (инвентарный) здания, сооружения, объекта незавершенного строительства	—
3.	Кадастровый номер земельного участка (земельных участков), в границах которого (которых) расположены здание, сооружение, объект незавершенного строительства	34:13:020001:124
4.	Уникальный учетный номер кадастрового квартала, в границах которого расположены здание, сооружение, объект незавершенного строительства	34:13:020001
5.	Адрес здания, сооружения, объекта незавершенного строительства	—
5.1.	Сведения о местоположении здания, сооружения, объекта незавершенного строительства (при отсутствии адреса) в структурированном в соответствии с федеральной информационной адресной системой виде	Российская Федерация, Волгоградская область, Котельниковский р-н, Генераловский х, Октябрьская ул, д 27а
5.2.	Дополнительные сведения о местоположении	—
6.	Иные сведения	—

3. Пояснения к сведениям об объекте недвижимости с кадастровым номером 34:13:020001:483 :

1.	—
----	---

1. Сведения о характерных точках контура объекта недвижимости с кадастровым номером 34:13:020001:487 :

Система координат МСК-34, зона 1 Зона № 1

Обозначение характерных точек границ	Содержатся в Едином государственном реестре недвижимости			Определены в ходе выполнения комплексных кадастровых работ			Метод определения координат	Формулы, примененные для расчета средней квадратической погрешности определения координат характерных точек (Mt), м, с подставленными в такие формулы значениями и итоговые (вычисленные) значения Mt, м
	координаты, м		Радиус, м	координаты, м		Радиус, м		
	X	Y	R	X	Y	R		
1	2	3	4	5	6	7	8	9
н12020	—	—	—	404 301,30	1 312 704,51	—	Метод спутниковых геодезических измерений (определений)	$\sqrt{(0,08^2 + 0,06^2)} = 0,10$
н12030	—	—	—	404 310,26	1 312 704,38	—		
н12040	—	—	—	404 310,36	1 312 711,60	—		

1	2	3	4	5	6	7	8	9
н12050	—	—	—	404 301,40	1 312 711,73	—	Метод спутниковых геодезических измерений (определений)	$\sqrt{(0,08^2 + 0,06^2)} = 0,10$
н12020	—	—	—	404 301,30	1 312 704,51	—		

2. Сведения о характеристиках объекта недвижимости с кадастровым номером 34:13:020001:487 :

№ п/п	Наименование характеристики	Значение характеристики
1	2	3
1.	Вид объекта недвижимости	Здание
2.	Ранее присвоенный государственный учетный номер (инвентарный) здания, сооружения, объекта незавершенного строительства	—
3.	Кадастровый номер земельного участка (земельных участков), в границах которого (которых) расположены здание, сооружение, объект незавершенного строительства	34:13:020001:220
4.	Уникальный учетный номер кадастрового квартала, в границах которого расположены здание, сооружение, объект незавершенного строительства	34:13:020001
5.	Адрес здания, сооружения, объекта незавершенного строительства	—
5.1.	Сведения о местоположении здания, сооружения, объекта незавершенного строительства (при отсутствии адреса) в структурированном в соответствии с федеральной информационной адресной системой виде	Российская Федерация, Волгоградская область, Котельниковский р-н, Генераловский х, д 217
5.2.	Дополнительные сведения о местоположении	—
6.	Иные сведения	—

3. Пояснения к сведениям об объекте недвижимости с кадастровым номером 34:13:020001:487 :

1.	—
----	---

1. Сведения о характерных точках контура объекта недвижимости с кадастровым номером 34:13:020001:489 :

Система координат		МСК-34, зона 1					Зона № 1	
Обозначение характерных точек границ	Содержатся в Едином государственном реестре недвижимости			Определены в ходе выполнения комплексных кадастровых работ			Метод определения координат	Формулы, примененные для расчета средней квадратической погрешности определения координат характерных точек (Mt), м, с подставленными в такие формулы значениями и итоговые (вычисленные) значения Mt, м
	координаты, м		Радиус, м	координаты, м		Радиус, м		
	X	Y	R	X	Y	R		
1	2	3	4	5	6	7	8	9
н18670	—	—	—	404 839,22	1 312 825,10	—	Метод спутниковых геодезических измерений (определений)	$\sqrt{(0,08^2 + 0,06^2)} = 0,10$
н18680	—	—	—	404 838,08	1 312 834,06	—		
н18690	—	—	—	404 832,80	1 312 833,38	—		
н18700	—	—	—	404 833,93	1 312 824,43	—		
н18670	—	—	—	404 839,22	1 312 825,10	—		

2. Сведения о характеристиках объекта недвижимости с кадастровым номером 34:13:020001:489 :

№ п/п	Наименование характеристики	Значение характеристики
1	2	3
1.	Вид объекта недвижимости	Здание
2.	Ранее присвоенный государственный учетный номер (инвентарный) здания, сооружения, объекта незавершенного строительства	—
3.	Кадастровый номер земельного участка (земельных участков), в границах которого (которых) расположены здание, сооружение, объект незавершенного строительства	34:13:020001:25
4.	Уникальный учетный номер кадастрового квартала, в границах которого расположены здание, сооружение, объект незавершенного строительства	34:13:020001

1	2	3
5.	Адрес здания, сооружения, объекта незавершенного строительства	—
5.1.	Сведения о местоположении здания, сооружения, объекта незавершенного строительства (при отсутствии адреса) в структурированном в соответствии с федеральной информационной адресной системой виде	Российская Федерация, Волгоградская область, Котельниковский р-н, Генераловский х, Степной пер, д 6
5.2.	Дополнительные сведения о местоположении	—
6.	Иные сведения	—

3. Пояснения к сведениям об объекте недвижимости с кадастровым номером 34:13:020001:489 :

1. —

1. Сведения о характерных точках контура объекта недвижимости с кадастровым номером 34:13:020001:495 :

Система координат МСК-34, зона 1 Зона № 1

Обозначение характерных точек границ	Содержатся в Едином государственном реестре недвижимости			Определены в ходе выполнения комплексных кадастровых работ			Метод определения координат	Формулы, примененные для расчета средней квадратической погрешности определения координат характерных точек (Mt), м, с подставленными в такие формулы значениями и итоговые (вычисленные) значения Mt, м
	координаты, м		Радиус, м	координаты, м		Радиус, м		
	X	Y	R	X	Y	R		
1	2	3	4	5	6	7	8	9
н11630	—	—	—	404 560,19	1 312 868,25	—	Метод спутниковых геодезических измерений (определений)	$\sqrt{(0,08^2 + 0,06^2)} = 0,10$
н11640	—	—	—	404 554,92	1 312 868,15	—		
н11650	—	—	—	404 555,04	1 312 861,48	—		
н11660	—	—	—	404 551,92	1 312 861,42	—		
н11670	—	—	—	404 552,11	1 312 851,45	—		
н11680	—	—	—	404 555,81	1 312 851,52	—		
н11690	—	—	—	404 556,05	1 312 838,75	—		

1	2	3	4	5	6	7	8	9
н11700	—	—	—	404 552,44	1 312 838,68	—	Метод спутниковых геодезических измерений (определений)	$\sqrt{(0,08^2 + 0,06^2)} = 0,10$
н11710	—	—	404 552,57	1 312 832,17	—			
н11720	—	—	404 560,87	1 312 832,33	—			
н11630	—	—	404 560,19	1 312 868,25	—			

2. Сведения о характеристиках объекта недвижимости с кадастровым номером 34:13:020001:495 :

№ п/п	Наименование характеристики	Значение характеристики
1	2	3
1.	Вид объекта недвижимости	Здание
2.	Ранее присвоенный государственный учетный номер (инвентарный) здания, сооружения, объекта незавершенного строительства	—
3.	Кадастровый номер земельного участка (земельных участков), в границах которого (которых) расположены здание, сооружение, объект незавершенного строительства	34:13:020001:404
4.	Уникальный учетный номер кадастрового квартала, в границах которого расположены здание, сооружение, объект незавершенного строительства	34:13:020001
5.	Адрес здания, сооружения, объекта незавершенного строительства	обл. Волгоградская, р-н Котельниковский, х. Генераловский
5.1.	Сведения о местоположении здания, сооружения, объекта незавершенного строительства (при отсутствии адреса) в структурированном в соответствии с федеральной информационной адресной системой виде	—
5.2.	Дополнительные сведения о местоположении	—
6.	Иные сведения	—

3. Пояснения к сведениям об объекте недвижимости с кадастровым номером 34:13:020001:495 :

1.	—
----	---

1. Сведения о характерных точках контура объекта недвижимости с кадастровым номером 34:13:020001:498 :

Система координат		МСК-34, зона 1					Зона № 1	
Обозначение характерных точек границ	Содержатся в Едином государственном реестре недвижимости			Определены в ходе выполнения комплексных кадастровых работ			Метод определения координат	Формулы, примененные для расчета средней квадратической погрешности определения координат характерных точек (Mt), м, с подставленными в такие формулы значениями и итоговые (вычисленные) значения Mt, м
	координаты, м		Радиус, м	координаты, м		Радиус, м		
	X	Y	R	X	Y	R		
1	2	3	4	5	6	7	8	9
н1501О	—	—	—	404 558,40	1 312 678,20	—	Метод спутниковых геодезических измерений (определений)	$\sqrt{(0,08^2 + 0,06^2)} = 0,10$
н1502О	—	—	—	404 550,79	1 312 678,07	—		
н1503О	—	—	—	404 550,91	1 312 670,59	—		
н1504О	—	—	—	404 558,53	1 312 670,72	—		
н1501О	—	—	—	404 558,40	1 312 678,20	—		

2. Сведения о характеристиках объекта недвижимости с кадастровым номером 34:13:020001:498 :

№ п/п	Наименование характеристики	Значение характеристики
1	2	3
1.	Вид объекта недвижимости	Здание
2.	Ранее присвоенный государственный учетный номер (инвентарный) здания, сооружения, объекта незавершенного строительства	—
3.	Кадастровый номер земельного участка (земельных участков), в границах которого (которых) расположены здание, сооружение, объект незавершенного строительства	34:13:020001:169
4.	Уникальный учетный номер кадастрового квартала, в границах которого расположены здание, сооружение, объект незавершенного строительства	34:13:020001

1	2	3
5.	Адрес здания, сооружения, объекта незавершенного строительства	—
5.1.	Сведения о местоположении здания, сооружения, объекта незавершенного строительства (при отсутствии адреса) в структурированном в соответствии с федеральной информационной адресной системой виде	Российская Федерация, Волгоградская область, Котельниковский р-н, Генераловский х, Комарова ул, д 42
5.2.	Дополнительные сведения о местоположении	—
6.	Иные сведения	—

3. Пояснения к сведениям об объекте недвижимости с кадастровым номером 34:13:020001:498 :

1. —

1. Сведения о характерных точках контура объекта недвижимости с кадастровым номером 34:13:020001:499 :

Система координат МСК-34, зона 1 Зона № 1

Обозначение характерных точек границ	Содержатся в Едином государственном реестре недвижимости			Определены в ходе выполнения комплексных кадастровых работ			Метод определения координат	Формулы, примененные для расчета средней квадратической погрешности определения координат характерных точек (Mt), м, с подставленными в такие формулы значениями и итоговые (вычисленные) значения Mt, м
	координаты, м		Радиус, м	координаты, м		Радиус, м		
	X	Y	R	X	Y	R		
1	2	3	4	5	6	7	8	9
н15810	—	—	—	404 975,32	1 312 517,82	—	Метод спутниковых геодезических измерений (определений)	$\sqrt{(0,08^2 + 0,06^2)} = 0,10$
н15820	—	—	—	404 975,64	1 312 514,84	—		
н15830	—	—	—	404 977,17	1 312 502,58	—		
н15840	—	—	—	404 977,39	1 312 501,47	—		
н15850	—	—	—	404 977,64	1 312 499,69	—		
н15860	—	—	—	404 989,71	1 312 501,38	—		
н15870	—	—	—	404 987,23	1 312 519,09	—		

1	2	3	4	5	6	7	8	9
n15810	—	—	—	404 975,32	1 312 517,82	—	Метод спутниковых геодезических измерений (определений)	$\sqrt{(0,08^2 + 0,06^2)} = 0,10$

2. Сведения о характеристиках объекта недвижимости с кадастровым номером 34:13:020001:499 :

№ п/п	Наименование характеристики	Значение характеристики
1	2	3
1.	Вид объекта недвижимости	Здание
2.	Ранее присвоенный государственный учетный номер (инвентарный) здания, сооружения, объекта незавершенного строительства	—
3.	Кадастровый номер земельного участка (земельных участков), в границах которого (которых) расположены здание, сооружение, объект незавершенного строительства	34:13:020001:36
4.	Уникальный учетный номер кадастрового квартала, в границах которого расположены здание, сооружение, объект незавершенного строительства	34:13:020001
5.	Адрес здания, сооружения, объекта незавершенного строительства	—
5.1.	Сведения о местоположении здания, сооружения, объекта незавершенного строительства (при отсутствии адреса) в структурированном в соответствии с федеральной информационной адресной системой виде	Российская Федерация, Волгоградская область, Котельниковский р-н, Генераловский х, Молодежная ул, д 5
5.2.	Дополнительные сведения о местоположении	—
6.	Иные сведения	—

3. Пояснения к сведениям об объекте недвижимости с кадастровым номером 34:13:020001:499 :

1.	—
----	---

1. Сведения о характерных точках контура объекта недвижимости с кадастровым номером 34:13:020001:501 :

Система координат <u>МСК-34, зона 1</u>		Зона № <u>1</u>						
Обозначение характерных точек границ	Содержатся в Едином государственном реестре недвижимости		Определены в ходе выполнения комплексных кадастровых работ		Метод определения координат	Формулы, примененные для расчета средней квадратической погрешности определения координат характерных точек (Mt), м, с подставленными в такие формулы значениями и итоговые (вычисленные) значения Mt, м		
	координаты, м		Радиус, м	координаты, м			Радиус, м	
	X	Y	R	X			Y	R

1	2	3	4	5	6	7	8	9
н12620	—	—	—	404 442,99	1 313 233,35	—	Метод спутниковых геодезических измерений (определений)	$\sqrt{(0,08^2 + 0,06^2)} = 0,10$
н12630	—	—	—	404 443,61	1 313 242,30	—		
н12640	—	—	—	404 432,86	1 313 242,82	—		
н12650	—	—	—	404 432,52	1 313 233,68	—		
н12620	—	—	—	404 442,99	1 313 233,35	—		

2. Сведения о характеристиках объекта недвижимости с кадастровым номером 34:13:020001:501 :

№ п/п	Наименование характеристики	Значение характеристики
1	2	3
1.	Вид объекта недвижимости	Здание
2.	Ранее присвоенный государственный учетный номер (инвентарный) здания, сооружения, объекта незавершенного строительства	—
3.	Кадастровый номер земельного участка (земельных участков), в границах которого (которых) расположены здание, сооружение, объект незавершенного строительства	34:13:020001:149
4.	Уникальный учетный номер кадастрового квартала, в границах которого расположены здание, сооружение, объект незавершенного строительства	34:13:020001
5.	Адрес здания, сооружения, объекта незавершенного строительства	—
5.1.	Сведения о местоположении здания, сооружения, объекта незавершенного строительства (при отсутствии адреса) в структурированном в соответствии с федеральной информационной адресной системой виде	Российская Федерация, Волгоградская область, Котельниковский р-н, Генераловский х, Октябрьская ул, д 13
5.2.	Дополнительные сведения о местоположении	—
6.	Иные сведения	—

3. Пояснения к сведениям об объекте недвижимости с кадастровым номером 34:13:020001:501 :

1.	—
----	---

1. Сведения о характерных точках контура объекта недвижимости с кадастровым номером 34:13:020001:503 :

Система координат МСК-34, зона 1 Зона № 1

Обозначение характерных точек границ	Содержатся в Едином государственном реестре недвижимости			Определены в ходе выполнения комплексных кадастровых работ			Метод определения координат	Формулы, примененные для расчета средней квадратической погрешности определения координат характерных точек (Mt), м, с подставленными в такие формулы значениями и итоговые (вычисленные) значения Mt, м
	координаты, м		Радиус, м	координаты, м		Радиус, м		
	X	Y	R	X	Y	R		
1	2	3	4	5	6	7	8	9
н11850	—	—	—	404 568,44	1 312 470,64	—	Метод спутниковых геодезических измерений (определений)	$\sqrt{(0,08^2 + 0,06^2)} = 0,10$
н11860	—	—	—	404 567,51	1 312 479,63	—		
н11870	—	—	—	404 562,16	1 312 479,07	—		
н11880	—	—	—	404 559,23	1 312 478,77	—		
н11890	—	—	—	404 559,70	1 312 474,28	—		
н11900	—	—	—	404 562,62	1 312 474,58	—		
н11910	—	—	—	404 563,08	1 312 470,09	—		
н11850	—	—	—	404 568,44	1 312 470,64	—		

2. Сведения о характеристиках объекта недвижимости с кадастровым номером 34:13:020001:503 :

№ п/п	Наименование характеристики	Значение характеристики
1	2	3
1.	Вид объекта недвижимости	Здание
2.	Ранее присвоенный государственный учетный номер (инвентарный) здания, сооружения, объекта незавершенного строительства	—
3.	Кадастровый номер земельного участка (земельных участков), в границах которого (которых) расположены здание, сооружение, объект незавершенного строительства	34:13:020001:186

1	2	3
4.	Уникальный учетный номер кадастрового квартала, в границах которого расположены здание, сооружение, объект незавершенного строительства	34:13:020001
5.	Адрес здания, сооружения, объекта незавершенного строительства	—
5.1.	Сведения о местоположении здания, сооружения, объекта незавершенного строительства (при отсутствии адреса) в структурированном в соответствии с федеральной информационной адресной системой виде	Российская Федерация, Волгоградская область, Котельниковский р-н, Генераловский х, д 179
5.2.	Дополнительные сведения о местоположении	—
6.	Иные сведения	—

3. Пояснения к сведениям об объекте недвижимости с кадастровым номером 34:13:020001:503 :

1. —

1. Сведения о характерных точках контура объекта недвижимости с кадастровым номером 34:13:020001:504 :

Система координат МСК-34, зона 1 Зона № 1

Обозначение характерных точек границ	Содержатся в Едином государственном реестре недвижимости			Определены в ходе выполнения комплексных кадастровых работ			Метод определения координат	Формулы, примененные для расчета средней квадратической погрешности определения координат характерных точек (Mt), м, с подставленными в такие формулы значениями и итоговые (вычисленные) значения Mt, м
	координаты, м		Радиус, м	координаты, м		Радиус, м		
	X	Y	R	X	Y	R		
1	2	3	4	5	6	7	8	9
н323О	—	—	—	404 115,54	1 312 659,59	—	Метод спутниковых геодезических измерений (определений)	$\sqrt{(0,08^2 + 0,06^2)} = 0,10$
н324О	—	—	—	404 108,26	1 312 659,16	—		
н325О	—	—	—	404 108,74	1 312 650,85	—		
н326О	—	—	—	404 116,02	1 312 651,27	—		
н323О	—	—	—	404 115,54	1 312 659,59	—		

2. Сведения о характеристиках объекта недвижимости с кадастровым номером 34:13:020001:504 :

№ п/п	Наименование характеристики	Значение характеристики
1	2	3
1.	Вид объекта недвижимости	Здание
2.	Ранее присвоенный государственный учетный номер (инвентарный) здания, сооружения, объекта незавершенного строительства	—
3.	Кадастровый номер земельного участка (земельных участков), в границах которого (которых) расположены здание, сооружение, объект незавершенного строительства	34:13:020001:298
4.	Уникальный учетный номер кадастрового квартала, в границах которого расположены здание, сооружение, объект незавершенного строительства	34:13:020001
5.	Адрес здания, сооружения, объекта незавершенного строительства	обл. Волгоградская, р-н Котельниковский, х. Генераловский, ул. Комарова, д. 18
5.1.	Сведения о местоположении здания, сооружения, объекта незавершенного строительства (при отсутствии адреса) в структурированном в соответствии с федеральной информационной адресной системой виде	—
5.2.	Дополнительные сведения о местоположении	—
6.	Иные сведения	—

3. Пояснения к сведениям об объекте недвижимости с кадастровым номером 34:13:020001:504 :

1.	—
----	---

1. Сведения о характерных точках контура объекта недвижимости с кадастровым номером 34:13:020001:512 :

Система координат		МСК-34, зона 1					Зона № 1	
Обозначение характерных точек границ	Содержатся в Едином государственном реестре недвижимости			Определены в ходе выполнения комплексных кадастровых работ			Метод определения координат	Формулы, примененные для расчета средней квадратической погрешности определения координат характерных точек (Mt), м, с подставленными в такие формулы значениями и итоговые (вычисленные) значения Mt, м
	координаты, м		Радиус, м	координаты, м		Радиус, м		
	X	Y	R	X	Y	R		
1	2	3	4	5	6	7	8	9
н18710	—	—	—	404 533,41	1 312 482,98	—	Метод спутниковых геодезических измерений (определений)	$\sqrt{(0,08^2 + 0,06^2)} = 0,10$

1	2	3	4	5	6	7	8	9
н1872О	—	—	—	404 525,35	1 312 482,72	—	Метод спутниковых геодезических измерений (определений)	$\sqrt{(0,08^2 + 0,06^2)} = 0,10$
н1873О	—	—	404 525,55	1 312 476,44	—			
н1874О	—	—	—	404 533,61	1 312 476,70	—		
н1871О	—	—	—	404 533,41	1 312 482,98	—		

2. Сведения о характеристиках объекта недвижимости с кадастровым номером 34:13:020001:512 :

№ п/п	Наименование характеристики	Значение характеристики
1	2	3
1.	Вид объекта недвижимости	Здание
2.	Ранее присвоенный государственный учетный номер (инвентарный) здания, сооружения, объекта незавершенного строительства	—
3.	Кадастровый номер земельного участка (земельных участков), в границах которого (которых) расположены здание, сооружение, объект незавершенного строительства	34:13:020001:185
4.	Уникальный учетный номер кадастрового квартала, в границах которого расположены здание, сооружение, объект незавершенного строительства	34:13:020001
5.	Адрес здания, сооружения, объекта незавершенного строительства	—
5.1.	Сведения о местоположении здания, сооружения, объекта незавершенного строительства (при отсутствии адреса) в структурированном в соответствии с федеральной информационной адресной системой виде	Российская Федерация, Волгоградская область, Котельниковский р-н, Генераловский х, Генералова ул, д 37
5.2.	Дополнительные сведения о местоположении	—
6.	Иные сведения	—

3. Пояснения к сведениям об объекте недвижимости с кадастровым номером 34:13:020001:512 :

1.	—
----	---

1. Сведения о характерных точках контура объекта недвижимости с кадастровым номером 34:13:020001:513 :

Система координат		МСК-34, зона 1					Зона № 1	
Обозначение характерных точек границ	Содержатся в Едином государственном реестре недвижимости			Определены в ходе выполнения комплексных кадастровых работ			Метод определения координат	Формулы, примененные для расчета средней квадратической погрешности определения координат характерных точек (Mt), м, с подставленными в такие формулы значениями и итоговые (вычисленные) значения Mt, м
	координаты, м		Радиус, м	координаты, м		Радиус, м		
	X	Y	R	X	Y	R		
1	2	3	4	5	6	7	8	9
н11490	—	—	—	404 836,00	1 312 872,48	—	Метод спутниковых геодезических измерений (определений)	$\sqrt{(0,08^2 + 0,06^2)} = 0,10$
н11500	—	—	—	404 827,02	1 312 870,75	—		
н11510	—	—	—	404 828,73	1 312 861,86	—		
н11520	—	—	—	404 837,72	1 312 863,59	—		
н11490	—	—	—	404 836,00	1 312 872,48	—		

2. Сведения о характеристиках объекта недвижимости с кадастровым номером 34:13:020001:513 :

№ п/п	Наименование характеристики	Значение характеристики
1	2	3
1.	Вид объекта недвижимости	Здание
2.	Ранее присвоенный государственный учетный номер (инвентарный) здания, сооружения, объекта незавершенного строительства	—
3.	Кадастровый номер земельного участка (земельных участков), в границах которого (которых) расположены здание, сооружение, объект незавершенного строительства	34:13:020001:24
4.	Уникальный учетный номер кадастрового квартала, в границах которого расположены здание, сооружение, объект незавершенного строительства	34:13:020001

1	2	3
5.	Адрес здания, сооружения, объекта незавершенного строительства	—
5.1.	Сведения о местоположении здания, сооружения, объекта незавершенного строительства (при отсутствии адреса) в структурированном в соответствии с федеральной информационной адресной системой виде	Российская Федерация, Волгоградская область, Котельниковский р-н, Генераловский х, Степной пер, д 4
5.2.	Дополнительные сведения о местоположении	—
6.	Иные сведения	—

3. Пояснения к сведениям об объекте недвижимости с кадастровым номером 34:13:020001:513 :

1.	—
----	---

1. Сведения о характерных точках контура объекта недвижимости с кадастровым номером 34:13:020001:514 :

Система координат	<u>МСК-34, зона 1</u>	Зона №	<u>1</u>
-------------------	-----------------------	--------	----------

Обозначение характерных точек границ	Содержатся в Едином государственном реестре недвижимости			Определены в ходе выполнения комплексных кадастровых работ			Метод определения координат	Формулы, примененные для расчета средней квадратической погрешности определения координат характерных точек (Mt), м, с подставленными в такие формулы значениями и итоговые (вычисленные) значения Mt, м
	координаты, м		Радиус, м	координаты, м		Радиус, м		
	X	Y	R	X	Y	R		
1	2	3	4	5	6	7	8	9
н1451О	—	—	—	404 207,72	1 312 315,97	—	Метод спутниковых геодезических измерений (определений)	$\sqrt{(0,08^2 + 0,06^2)} = 0,10$
н1452О	—	—	—	404 196,96	1 312 316,26	—		
н1453О	—	—	—	404 196,75	1 312 308,39	—		
н1454О	—	—	—	404 207,51	1 312 308,09	—		
н1451О	—	—	—	404 207,72	1 312 315,97	—		

2. Сведения о характеристиках объекта недвижимости с кадастровым номером 34:13:020001:514 :

№ п/п	Наименование характеристики	Значение характеристики
1	2	3
1.	Вид объекта недвижимости	Здание

1	2	3
2.	Ранее присвоенный государственный учетный номер (инвентарный) здания, сооружения, объекта незавершенного строительства	—
3.	Кадастровый номер земельного участка (земельных участков), в границах которого (которых) расположены здание, сооружение, объект незавершенного строительства	34:13:020001:204
4.	Уникальный учетный номер кадастрового квартала, в границах которого расположены здание, сооружение, объект незавершенного строительства	34:13:020001
5.	Адрес здания, сооружения, объекта незавершенного строительства	—
5.1.	Сведения о местоположении здания, сооружения, объекта незавершенного строительства (при отсутствии адреса) в структурированном в соответствии с федеральной информационной адресной системой виде	Российская Федерация, Волгоградская область, Котельниковский р-н, Генераловский х, Западная ул, д 16
5.2.	Дополнительные сведения о местоположении	—
6.	Иные сведения	—

3. Пояснения к сведениям об объекте недвижимости с кадастровым номером 34:13:020001:514 :

1.	—
----	---

1. Сведения о характерных точках контура объекта недвижимости с кадастровым номером 34:13:020001:515 :

Система координат		МСК-34, зона 1					Зона № 1	
Обозначение характерных точек границ	Содержатся в Едином государственном реестре недвижимости			Определены в ходе выполнения комплексных кадастровых работ			Метод определения координат	Формулы, примененные для расчета средней квадратической погрешности определения координат характерных точек (Mt), м, с подставленными в такие формулы значениями и итоговые (вычисленные) значения Mt, м
	координаты, м		Радиус, м	координаты, м		Радиус, м		
	X	Y	R	X	Y	R		
1	2	3	4	5	6	7	8	9
н14930	—	—	—	404 334,95	1 312 711,97	—	Метод спутниковых геодезических измерений (определений)	$\sqrt{(0,08^2 + 0,06^2)} = 0,10$
н14940	—	—	—	404 334,92	1 312 704,30	—		
н14950	—	—	—	404 341,32	1 312 704,28	—		

1	2	3	4	5	6	7	8	9
н14960	—	—	—	404 341,35	1 312 711,94	—	Метод спутниковых геодезических измерений (определений)	$\sqrt{(0,08^2 + 0,06^2)} = 0,10$
н14930	—	—	—	404 334,95	1 312 711,97	—		

2. Сведения о характеристиках объекта недвижимости с кадастровым номером 34:13:020001:515 :

№ п/п	Наименование характеристики	Значение характеристики
1	2	3
1.	Вид объекта недвижимости	Здание
2.	Ранее присвоенный государственный учетный номер (инвентарный) здания, сооружения, объекта незавершенного строительства	—
3.	Кадастровый номер земельного участка (земельных участков), в границах которого (которых) расположены здание, сооружение, объект незавершенного строительства	34:13:020001:219
4.	Уникальный учетный номер кадастрового квартала, в границах которого расположены здание, сооружение, объект незавершенного строительства	34:13:020001
5.	Адрес здания, сооружения, объекта незавершенного строительства	—
5.1.	Сведения о местоположении здания, сооружения, объекта незавершенного строительства (при отсутствии адреса) в структурированном в соответствии с федеральной информационной адресной системой виде	Российская Федерация, Волгоградская область, Котельниковский р-н, Генераловский х, Комарова ул, д 29
5.2.	Дополнительные сведения о местоположении	—
6.	Иные сведения	—

3. Пояснения к сведениям об объекте недвижимости с кадастровым номером 34:13:020001:515 :

1.	—
----	---

1. Сведения о характерных точках контура объекта недвижимости с кадастровым номером 34:13:020001:518 :

Система координат		МСК-34, зона 1					Зона № <u>1</u>	
Обозначение характерных точек границ	Содержатся в Едином государственном реестре недвижимости			Определены в ходе выполнения комплексных кадастровых работ			Метод определения координат	Формулы, примененные для расчета средней квадратической погрешности определения координат характерных точек (Mt), м, с подставленными в такие формулы значениями и итоговые (вычисленные) значения Mt, м
	координаты, м		Радиус, м	координаты, м		Радиус, м		
	X	Y	R	X	Y	R		
1	2	3	4	5	6	7	8	9
н12820	—	—	—	404 150,85	1 313 188,42	—	Метод спутниковых геодезических измерений (определений)	$\sqrt{(0,08^2 + 0,06^2)} = 0,10$
н12830	—	—	—	404 149,73	1 313 197,38	—		
н12840	—	—	—	404 140,63	1 313 196,24	—		
н12850	—	—	—	404 141,75	1 313 187,28	—		
н12820	—	—	—	404 150,85	1 313 188,42	—		

2. Сведения о характеристиках объекта недвижимости с кадастровым номером 34:13:020001:518 :

№ п/п	Наименование характеристики	Значение характеристики
1	2	3
1.	Вид объекта недвижимости	Здание
2.	Ранее присвоенный государственный учетный номер (инвентарный) здания, сооружения, объекта незавершенного строительства	—
3.	Кадастровый номер земельного участка (земельных участков), в границах которого (которых) расположены здание, сооружение, объект незавершенного строительства	34:13:020001:248
4.	Уникальный учетный номер кадастрового квартала, в границах которого расположены здание, сооружение, объект незавершенного строительства	34:13:020001

1	2	3
5.	Адрес здания, сооружения, объекта незавершенного строительства	—
5.1.	Сведения о местоположении здания, сооружения, объекта незавершенного строительства (при отсутствии адреса) в структурированном в соответствии с федеральной информационной адресной системой виде	Российская Федерация, Волгоградская область, Котельниковский р-н, Генераловский х, Пугачева ул, д 13
5.2.	Дополнительные сведения о местоположении	—
6.	Иные сведения	—

3. Пояснения к сведениям об объекте недвижимости с кадастровым номером 34:13:020001:518 :

1.	—
----	---

1. Сведения о характерных точках контура объекта недвижимости с кадастровым номером 34:13:020001:522 :

Система координат		МСК-34, зона 1					Зона № 1	
Обозначение характерных точек границ	Содержатся в Едином государственном реестре недвижимости			Определены в ходе выполнения комплексных кадастровых работ			Метод определения координат	Формулы, примененные для расчета средней квадратической погрешности определения координат характерных точек (Mt), м, с подставленными в такие формулы значениями и итоговые (вычисленные) значения Mt, м
	координаты, м		Радиус, м	координаты, м		Радиус, м		
	X	Y	R	X	Y	R		
1	2	3	4	5	6	7	8	9
н18490	—	—	—	403 860,45	1 312 989,05	—	Метод спутниковых геодезических измерений (определений)	$\sqrt{(0,08^2 + 0,06^2)} = 0,10$
н18500	—	—	—	403 861,28	1 312 981,41	—		
н18510	—	—	—	403 860,03	1 312 981,28	—		
н18520	—	—	—	403 860,58	1 312 976,20	—		
н18530	—	—	—	403 871,61	1 312 977,41	—		
н18540	—	—	—	403 870,22	1 312 990,12	—		
н18490	—	—	—	403 860,45	1 312 989,05	—		

2. Сведения о характеристиках объекта недвижимости с кадастровым номером 34:13:020001:522 :

№ п/п	Наименование характеристики	Значение характеристики
1	2	3
1.	Вид объекта недвижимости	Здание
2.	Ранее присвоенный государственный учетный номер (инвентарный) здания, сооружения, объекта незавершенного строительства	—
3.	Кадастровый номер земельного участка (земельных участков), в границах которого (которых) расположены здание, сооружение, объект незавершенного строительства	34:13:020001:328
4.	Уникальный учетный номер кадастрового квартала, в границах которого расположены здание, сооружение, объект незавершенного строительства	34:13:020001
5.	Адрес здания, сооружения, объекта незавершенного строительства	—
5.1.	Сведения о местоположении здания, сооружения, объекта незавершенного строительства (при отсутствии адреса) в структурированном в соответствии с федеральной информационной адресной системой виде	Российская Федерация, Волгоградская область, Котельниковский р-н, Генераловский х, Южная ул, д 6
5.2.	Дополнительные сведения о местоположении	—
6.	Иные сведения	—

3. Пояснения к сведениям об объекте недвижимости с кадастровым номером 34:13:020001:522 :

1.	—
----	---

1. Сведения о характерных точках контура объекта недвижимости с кадастровым номером 34:13:020001:526 :

Система координат		МСК-34, зона 1					Зона № 1	
Обозначение характерных точек границ	Содержатся в Едином государственном реестре недвижимости			Определены в ходе выполнения комплексных кадастровых работ			Метод определения координат	Формулы, примененные для расчета средней квадратической погрешности определения координат характерных точек (Mt), м, с подставленными в такие формулы значениями и итоговые (вычисленные) значения Mt, м
	координаты, м		Радиус, м	координаты, м		Радиус, м		
	X	Y	R	X	Y	R		
1	2	3	4	5	6	7	8	9
н17360	—	—	—	404 725,63	1 313 113,93	—	Метод спутниковых геодезических измерений (определений)	$\sqrt{(0,08^2 + 0,06^2)} = 0,10$

1	2	3	4	5	6	7	8	9
н17370	—	—	—	404 726,32	1 313 121,59	—	Метод спутниковых геодезических измерений (определений)	$\sqrt{(0,08^2 + 0,06^2)} = 0,10$
н17380	—	—	404 717,30	1 313 122,40	—			
н17390	—	—	404 716,61	1 313 114,75	—			
н17360	—	—	404 725,63	1 313 113,93	—			

2. Сведения о характеристиках объекта недвижимости с кадастровым номером 34:13:020001:526 :

№ п/п	Наименование характеристики	Значение характеристики
1	2	3
1.	Вид объекта недвижимости	Здание
2.	Ранее присвоенный государственный учетный номер (инвентарный) здания, сооружения, объекта незавершенного строительства	—
3.	Кадастровый номер земельного участка (земельных участков), в границах которого (которых) расположены здание, сооружение, объект незавершенного строительства	34:13:020001:91
4.	Уникальный учетный номер кадастрового квартала, в границах которого расположены здание, сооружение, объект незавершенного строительства	34:13:020001
5.	Адрес здания, сооружения, объекта незавершенного строительства	—
5.1.	Сведения о местоположении здания, сооружения, объекта незавершенного строительства (при отсутствии адреса) в структурированном в соответствии с федеральной информационной адресной системой виде	Российская Федерация, Волгоградская область, Котельниковский р-н, Генераловский х, Садовая ул, д 23
5.2.	Дополнительные сведения о местоположении	—
6.	Иные сведения	—

3. Пояснения к сведениям об объекте недвижимости с кадастровым номером 34:13:020001:526 :

1.	—
----	---

1. Сведения о характерных точках контура объекта недвижимости с кадастровым номером 34:13:020001:527 :

Система координат		МСК-34, зона 1					Зона № 1	
Обозначение характерных точек границ	Содержатся в Едином государственном реестре недвижимости			Определены в ходе выполнения комплексных кадастровых работ			Метод определения координат	Формулы, примененные для расчета средней квадратической погрешности определения координат характерных точек (Mt), м, с подставленными в такие формулы значениями и итоговые (вычисленные) значения Mt, м
	координаты, м		Радиус, м	координаты, м		Радиус, м		
	X	Y	R	X	Y	R		
1	2	3	4	5	6	7	8	9
н12140	—	—	—	404 296,41	1 313 239,77	—	Метод спутниковых геодезических измерений (определений)	$\sqrt{(0,08^2 + 0,06^2)} = 0,10$
н12150	—	—	—	404 296,35	1 313 249,59	—		
н12160	—	—	—	404 291,04	1 313 249,55	—		
н12170	—	—	—	404 291,11	1 313 239,73	—		
н12140	—	—	—	404 296,41	1 313 239,77	—		

2. Сведения о характеристиках объекта недвижимости с кадастровым номером 34:13:020001:527 :

№ п/п	Наименование характеристики	Значение характеристики
1	2	3
1.	Вид объекта недвижимости	Здание
2.	Ранее присвоенный государственный учетный номер (инвентарный) здания, сооружения, объекта незавершенного строительства	—
3.	Кадастровый номер земельного участка (земельных участков), в границах которого (которых) расположены здание, сооружение, объект незавершенного строительства	34:13:020001:237
4.	Уникальный учетный номер кадастрового квартала, в границах которого расположены здание, сооружение, объект незавершенного строительства	34:13:020001

1	2	3
5.	Адрес здания, сооружения, объекта незавершенного строительства	обл. Волгоградская, р-н Котельниковский, х. Генераловский, ул. Донская, 2
5.1.	Сведения о местоположении здания, сооружения, объекта незавершенного строительства (при отсутствии адреса) в структурированном в соответствии с федеральной информационной адресной системой виде	—
5.2.	Дополнительные сведения о местоположении	—
6.	Иные сведения	—

3. Пояснения к сведениям об объекте недвижимости с кадастровым номером 34:13:020001:527 :

1.	—
----	---

1. Сведения о характерных точках контура объекта недвижимости с кадастровым номером 34:13:020001:530 :

Система координат	<u>МСК-34, зона 1</u>	Зона №	<u>1</u>
-------------------	-----------------------	--------	----------

Обозначение характерных точек границ	Содержатся в Едином государственном реестре недвижимости			Определены в ходе выполнения комплексных кадастровых работ			Метод определения координат	Формулы, примененные для расчета средней квадратической погрешности определения координат характерных точек (Mt), м, с подставленными в такие формулы значениями и итоговые (вычисленные) значения Mt, м
	координаты, м		Радиус, м	координаты, м		Радиус, м		
	X	Y	R	X	Y	R		
1	2	3	4	5	6	7	8	9
н12940	—	—	—	404 719,51	1 313 468,52	—	Метод спутниковых геодезических измерений (определений)	$\sqrt{(0,08^2 + 0,06^2)} = 0,10$
н12950	—	—	—	404 720,12	1 313 474,73	—		
н12960	—	—	—	404 714,39	1 313 475,49	—		
н12970	—	—	—	404 713,72	1 313 469,20	—		
н12940	—	—	—	404 719,51	1 313 468,52	—		

2. Сведения о характеристиках объекта недвижимости с кадастровым номером 34:13:020001:530 :

№ п/п	Наименование характеристики	Значение характеристики
1	2	3
1.	Вид объекта недвижимости	Здание

1	2	3
2.	Ранее присвоенный государственный учетный номер (инвентарный) здания, сооружения, объекта незавершенного строительства	—
3.	Кадастровый номер земельного участка (земельных участков), в границах которого (которых) расположены здание, сооружение, объект незавершенного строительства	34:13:020001:104
4.	Уникальный учетный номер кадастрового квартала, в границах которого расположены здание, сооружение, объект незавершенного строительства	34:13:020001
5.	Адрес здания, сооружения, объекта незавершенного строительства	—
5.1.	Сведения о местоположении здания, сооружения, объекта незавершенного строительства (при отсутствии адреса) в структурированном в соответствии с федеральной информационной адресной системой виде	Российская Федерация, Волгоградская область, Котельниковский р-н, Генераловский х, Садовая ул, д 2
5.2.	Дополнительные сведения о местоположении	—
6.	Иные сведения	—

3. Пояснения к сведениям об объекте недвижимости с кадастровым номером 34:13:020001:530 :

1.	—
----	---

1. Сведения о характерных точках контура объекта недвижимости с кадастровым номером 34:13:020001:536 :

Система координат		МСК-34, зона 1					Зона № 1	
Обозначение характерных точек границ	Содержатся в Едином государственном реестре недвижимости			Определены в ходе выполнения комплексных кадастровых работ			Метод определения координат	Формулы, примененные для расчета средней квадратической погрешности определения координат характерных точек (Mt), м, с подставленными в такие формулы значениями и итоговые (вычисленные) значения Mt, м
	координаты, м		Радиус, м	координаты, м		Радиус, м		
	X	Y	R	X	Y	R		
1	2	3	4	5	6	7	8	9
н4530	—	—	—	403 906,67	1 312 835,69	—	Метод спутниковых геодезических измерений (определений)	$\sqrt{(0,08^2 + 0,06^2)} = 0,10$
н4540	—	—	—	403 907,88	1 312 823,68	—		
н4550	—	—	—	403 916,25	1 312 824,52	—		

1	2	3	4	5	6	7	8	9
н4560	—	—	—	403 915,04	1 312 836,53	—	Метод спутниковых геодезических измерений (определений)	$\sqrt{(0,08^2 + 0,06^2)} = 0,10$
н4530	—	—	—	403 906,67	1 312 835,69	—		

2. Сведения о характеристиках объекта недвижимости с кадастровым номером 34:13:020001:536 :

№ п/п	Наименование характеристики	Значение характеристики
1	2	3
1.	Вид объекта недвижимости	Здание
2.	Ранее присвоенный государственный учетный номер (инвентарный) здания, сооружения, объекта незавершенного строительства	—
3.	Кадастровый номер земельного участка (земельных участков), в границах которого (которых) расположены здание, сооружение, объект незавершенного строительства	34:13:020001:339
4.	Уникальный учетный номер кадастрового квартала, в границах которого расположены здание, сооружение, объект незавершенного строительства	34:13:020001
5.	Адрес здания, сооружения, объекта незавершенного строительства	404372, Российская Федерация, Волгоградская область, Котельниковский р-н, Генераловский х, Ленина ул, д 14
5.1.	Сведения о местоположении здания, сооружения, объекта незавершенного строительства (при отсутствии адреса) в структурированном в соответствии с федеральной информационной адресной системой виде	—
5.2.	Дополнительные сведения о местоположении	—
6.	Иные сведения	—

3. Пояснения к сведениям об объекте недвижимости с кадастровым номером 34:13:020001:536 :

1.	—
----	---

1. Сведения о характерных точках контура объекта недвижимости с кадастровым номером 34:13:020001:539 :

Система координат			МСК-34, зона 1				Зона № 1	
Обозначение характерных точек границ	Содержатся в Едином государственном реестре недвижимости			Определены в ходе выполнения комплексных кадастровых работ			Метод определения координат	Формулы, примененные для расчета средней квадратической погрешности определения координат характерных точек (Mt), м, с подставленными в такие формулы значениями и итоговые (вычисленные) значения Mt, м
	координаты, м		Радиус, м	координаты, м		Радиус, м		
	X	Y	R	X	Y	R		
1	2	3	4	5	6	7	8	9
н11960	—	—	—	404 315,57	1 312 318,44	—	Метод спутниковых геодезических измерений (определений)	$\sqrt{(0,08^2 + 0,06^2)} = 0,10$
н11970	—	—	—	404 308,50	1 312 318,23	—		
н11980	—	—	—	404 308,55	1 312 316,54	—		
н11990	—	—	—	404 306,49	1 312 316,49	—		
н12000	—	—	—	404 306,54	1 312 308,04	—		
н12010	—	—	—	404 315,58	1 312 308,07	—		
н11960	—	—	—	404 315,57	1 312 318,44	—		

2. Сведения о характеристиках объекта недвижимости с кадастровым номером 34:13:020001:539 :

№ п/п	Наименование характеристики	Значение характеристики
1	2	3
1.	Вид объекта недвижимости	Здание
2.	Ранее присвоенный государственный учетный номер (инвентарный) здания, сооружения, объекта незавершенного строительства	—
3.	Кадастровый номер земельного участка (земельных участков), в границах которого (которых) расположены здание, сооружение, объект незавершенного строительства	34:13:020001:200

1	2	3
4.	Уникальный учетный номер кадастрового квартала, в границах которого расположены здание, сооружение, объект незавершенного строительства	34:13:020001
5.	Адрес здания, сооружения, объекта незавершенного строительства	—
5.1.	Сведения о местоположении здания, сооружения, объекта незавершенного строительства (при отсутствии адреса) в структурированном в соответствии с федеральной информационной адресной системой виде	Российская Федерация, Волгоградская область, Котельниковский р-н, Генераловский х, д 195
5.2.	Дополнительные сведения о местоположении	—
6.	Иные сведения	—

3. Пояснения к сведениям об объекте недвижимости с кадастровым номером 34:13:020001:539 :

1. —

1. Сведения о характерных точках контура объекта недвижимости с кадастровым номером 34:13:020001:541 :

Система координат МСК-34, зона 1 Зона № 1

Обозначение характерных точек границ	Содержатся в Едином государственном реестре недвижимости			Определены в ходе выполнения комплексных кадастровых работ			Метод определения координат	Формулы, примененные для расчета средней квадратической погрешности определения координат характерных точек (Mt), м, с подставленными в такие формулы значениями и итоговые (вычисленные) значения Mt, м
	координаты, м		Радиус, м	координаты, м		Радиус, м		
	X	Y	R	X	Y	R		
1	2	3	4	5	6	7	8	9
н13180	—	—	—	404 814,93	1 312 545,72	—	Метод спутниковых геодезических измерений (определений)	$\sqrt{(0,08^2 + 0,06^2)} = 0,10$
н13190	—	—	—	404 808,91	1 312 544,88	—		
н13200	—	—	—	404 810,00	1 312 537,01	—		
н13210	—	—	—	404 816,02	1 312 537,85	—		
н13180	—	—	—	404 814,93	1 312 545,72	—		

2. Сведения о характеристиках объекта недвижимости с кадастровым номером 34:13:020001:541 :

№ п/п	Наименование характеристики	Значение характеристики
1	2	3
1.	Вид объекта недвижимости	Здание
2.	Ранее присвоенный государственный учетный номер (инвентарный) здания, сооружения, объекта незавершенного строительства	—
3.	Кадастровый номер земельного участка (земельных участков), в границах которого (которых) расположены здание, сооружение, объект незавершенного строительства	34:13:020001:61
4.	Уникальный учетный номер кадастрового квартала, в границах которого расположены здание, сооружение, объект незавершенного строительства	34:13:020001
5.	Адрес здания, сооружения, объекта незавершенного строительства	—
5.1.	Сведения о местоположении здания, сооружения, объекта незавершенного строительства (при отсутствии адреса) в структурированном в соответствии с федеральной информационной адресной системой виде	Российская Федерация, Волгоградская область, Котельниковский р-н, Генераловский х, Северная ул, д 4
5.2.	Дополнительные сведения о местоположении	—
6.	Иные сведения	—

3. Пояснения к сведениям об объекте недвижимости с кадастровым номером 34:13:020001:541 :

1.	—
----	---

1. Сведения о характерных точках контура объекта недвижимости с кадастровым номером 34:13:020001:542 :

Система координат		МСК-34, зона 1					Зона № 1	
Обозначение характерных точек границ	Содержатся в Едином государственном реестре недвижимости			Определены в ходе выполнения комплексных кадастровых работ			Метод определения координат	Формулы, примененные для расчета средней квадратической погрешности определения координат характерных точек (Mt), м, с подставленными в такие формулы значениями и итоговые (вычисленные) значения Mt, м
	координаты, м		Радиус, м	координаты, м		Радиус, м		
	X	Y	R	X	Y	R		
1	2	3	4	5	6	7	8	9
н11770	—	—	—	404 530,17	1 313 358,89	—	Метод спутниковых геодезических измерений (определений)	$\sqrt{(0,08^2 + 0,06^2)} = 0,10$

1	2	3	4	5	6	7	8	9
н11780	—	—	—	404 523,10	1 313 359,80	—	Метод спутниковых геодезических измерений (определений)	$\sqrt{(0,08^2 + 0,06^2)} = 0,10$
н11790	—	—	404 522,18	1 313 352,66	—			
н11800	—	—	—	404 529,25	1 313 351,75	—		
н11770	—	—	—	404 530,17	1 313 358,89	—		

2. Сведения о характеристиках объекта недвижимости с кадастровым номером 34:13:020001:542 :

№ п/п	Наименование характеристики	Значение характеристики
1	2	3
1.	Вид объекта недвижимости	Здание
2.	Ранее присвоенный государственный учетный номер (инвентарный) здания, сооружения, объекта незавершенного строительства	—
3.	Кадастровый номер земельного участка (земельных участков), в границах которого (которых) расположены здание, сооружение, объект незавершенного строительства	34:13:020001:128
4.	Уникальный учетный номер кадастрового квартала, в границах которого расположены здание, сооружение, объект незавершенного строительства	34:13:020001
5.	Адрес здания, сооружения, объекта незавершенного строительства	—
5.1.	Сведения о местоположении здания, сооружения, объекта незавершенного строительства (при отсутствии адреса) в структурированном в соответствии с федеральной информационной адресной системой виде	Российская Федерация, Волгоградская область, Котельниковский р-н, Генераловский х, Восточная ул, д 12
5.2.	Дополнительные сведения о местоположении	—
6.	Иные сведения	—

3. Пояснения к сведениям об объекте недвижимости с кадастровым номером 34:13:020001:542 :

1.	—
----	---

1. Сведения о характерных точках контура объекта недвижимости с кадастровым номером 34:13:020001:543 :

Система координат		МСК-34, зона 1					Зона № 1	
Обозначение характерных точек границ	Содержатся в Едином государственном реестре недвижимости			Определены в ходе выполнения комплексных кадастровых работ			Метод определения координат	Формулы, примененные для расчета средней квадратической погрешности определения координат характерных точек (Mt), м, с подставленными в такие формулы значениями и итоговые (вычисленные) значения Mt, м
	координаты, м		Радиус, м	координаты, м		Радиус, м		
	X	Y	R	X	Y	R		
1	2	3	4	5	6	7	8	9
н11920	—	—	—	404 656,49	1 312 372,82	—	Метод спутниковых геодезических измерений (определений)	$\sqrt{(0,08^2 + 0,06^2)} = 0,10$
н11930	—	—	—	404 646,93	1 312 372,69	—		
н11940	—	—	—	404 647,03	1 312 365,19	—		
н11950	—	—	—	404 656,58	1 312 365,32	—		
н11920	—	—	—	404 656,49	1 312 372,82	—		

2. Сведения о характеристиках объекта недвижимости с кадастровым номером 34:13:020001:543 :

№ п/п	Наименование характеристики	Значение характеристики
1	2	3
1.	Вид объекта недвижимости	Здание
2.	Ранее присвоенный государственный учетный номер (инвентарный) здания, сооружения, объекта незавершенного строительства	—
3.	Кадастровый номер земельного участка (земельных участков), в границах которого (которых) расположены здание, сооружение, объект незавершенного строительства	34:13:020001:196
4.	Уникальный учетный номер кадастрового квартала, в границах которого расположены здание, сооружение, объект незавершенного строительства	34:13:020001

1	2	3
5.	Адрес здания, сооружения, объекта незавершенного строительства	—
5.1.	Сведения о местоположении здания, сооружения, объекта незавершенного строительства (при отсутствии адреса) в структурированном в соответствии с федеральной информационной адресной системой виде	Российская Федерация, Волгоградская область, Котельниковский р-н, Генераловский х, д 190
5.2.	Дополнительные сведения о местоположении	—
6.	Иные сведения	—

3. Пояснения к сведениям об объекте недвижимости с кадастровым номером 34:13:020001:543 :

1.	—
----	---

1. Сведения о характерных точках контура объекта недвижимости с кадастровым номером 34:13:020001:544 :

Система координат	<u>МСК-34, зона 1</u>	Зона №	<u>1</u>
-------------------	-----------------------	--------	----------

Обозначение характерных точек границ	Содержатся в Едином государственном реестре недвижимости			Определены в ходе выполнения комплексных кадастровых работ			Метод определения координат	Формулы, примененные для расчета средней квадратической погрешности определения координат характерных точек (Mt), м, с подставленными в такие формулы значениями и итоговые (вычисленные) значения Mt, м
	координаты, м		Радиус, м	координаты, м		Радиус, м		
	X	Y	R	X	Y	R		
1	2	3	4	5	6	7	8	9
н13540	—	—	—	404 367,07	1 312 704,02	—	Метод спутниковых геодезических измерений (определений)	$\sqrt{(0,08^2 + 0,06^2)} = 0,10$
н13550	—	—	—	404 367,12	1 312 711,27	—		
н3560	—	—	—	404 364,06	1 312 711,29	—		
н3550	—	—	—	404 359,78	1 312 711,32	—		
н13560	—	—	—	404 359,73	1 312 704,07	—		
н13540	—	—	—	404 367,07	1 312 704,02	—		

2. Сведения о характеристиках объекта недвижимости с кадастровым номером 34:13:020001:544 :

№ п/п	Наименование характеристики	Значение характеристики
-------	-----------------------------	-------------------------

1	2		3					
1.	Вид объекта недвижимости		Здание					
2.	Ранее присвоенный государственный учетный номер (инвентарный) здания, сооружения, объекта незавершенного строительства		—					
3.	Кадастровый номер земельного участка (земельных участков), в границах которого (которых) расположены здание, сооружение, объект незавершенного строительства		34:13:020001:218					
4.	Уникальный учетный номер кадастрового квартала, в границах которого расположены здание, сооружение, объект незавершенного строительства		34:13:020001					
5.	Адрес здания, сооружения, объекта незавершенного строительства		—					
5.1.	Сведения о местоположении здания, сооружения, объекта незавершенного строительства (при отсутствии адреса) в структурированном в соответствии с федеральной информационной адресной системой виде		Российская Федерация, Волгоградская область, Котельниковский р-н, Генераловский х, Комарова ул, д 31					
5.2.	Дополнительные сведения о местоположении		—					
6.	Иные сведения		—					
3. Пояснения к сведениям об объекте недвижимости с кадастровым номером			34:13:020001:544 :					
1.	—		—					
1. Сведения о характерных точках контура объекта недвижимости с кадастровым номером			34:13:020001:560 :					
Система координат			МСК-34, зона 1		Зона № 1			
Обозначение характерных точек границ	Содержатся в Едином государственном реестре недвижимости			Определены в ходе выполнения комплексных кадастровых работ			Метод определения координат	Формулы, примененные для расчета средней квадратической погрешности определения координат характерных точек (Mt), м, с подставленными в такие формулы значениями и итоговые (вычисленные) значения Mt, м
	координаты, м		Радиус, м	координаты, м		Радиус, м		
	X	Y	R	X	Y	R		
1	2	3	4	5	6	7	8	9
n12380	—	—	—	403 793,48	1 312 641,78	—	Метод спутниковых геодезических измерений (определений)	$\sqrt{(0,08^2 + 0,06^2)} = 0,10$
n12390	—	—	—	403 786,61	1 312 641,21	—		

1	2	3	4	5	6	7	8	9
н12400	—	—	—	403 787,28	1 312 633,06	—	Метод спутниковых геодезических измерений (определений)	$\sqrt{(0,08^2 + 0,06^2)} = 0,10$
н12410	—	—	403 794,16	1 312 633,63	—			
н12380	—	—	—	403 793,48	1 312 641,78	—		

2. Сведения о характеристиках объекта недвижимости с кадастровым номером 34:13:020001:560 :

№ п/п	Наименование характеристики	Значение характеристики
1	2	3
1.	Вид объекта недвижимости	Здание
2.	Ранее присвоенный государственный учетный номер (инвентарный) здания, сооружения, объекта незавершенного строительства	—
3.	Кадастровый номер земельного участка (земельных участков), в границах которого (которых) расположены здание, сооружение, объект незавершенного строительства	34:13:020001:354
4.	Уникальный учетный номер кадастрового квартала, в границах которого расположены здание, сооружение, объект незавершенного строительства	34:13:020001
5.	Адрес здания, сооружения, объекта незавершенного строительства	—
5.1.	Сведения о местоположении здания, сооружения, объекта незавершенного строительства (при отсутствии адреса) в структурированном в соответствии с федеральной информационной адресной системой виде	Российская Федерация, Волгоградская область, Котельниковский р-н, Генераловский х, Комарова ул, д 4
5.2.	Дополнительные сведения о местоположении	—
6.	Иные сведения	—

3. Пояснения к сведениям об объекте недвижимости с кадастровым номером 34:13:020001:560 :

1.	—
----	---

1. Сведения о характерных точках контура объекта недвижимости с кадастровым номером 34:13:020001:583 :

Система координат		МСК-34, зона 1					Зона № 1	
Обозначение характерных точек границ	Содержатся в Едином государственном реестре недвижимости			Определены в ходе выполнения комплексных кадастровых работ			Метод определения координат	Формулы, примененные для расчета средней квадратической погрешности определения координат характерных точек (Mt), м, с подставленными в такие формулы значениями и итоговые (вычисленные) значения Mt, м
	координаты, м		Радиус, м	координаты, м		Радиус, м		
	X	Y	R	X	Y	R		
1	2	3	4	5	6	7	8	9
н11730	—	—	—	404 804,55	1 312 729,83	—	Метод спутниковых геодезических измерений (определений)	$\sqrt{(0,08^2 + 0,06^2)} = 0,10$
н11740	—	—	—	404 803,98	1 312 738,43	—		
н11750	—	—	—	404 797,63	1 312 738,01	—		
н11760	—	—	—	404 798,21	1 312 729,41	—		
н11730	—	—	—	404 804,55	1 312 729,83	—		

2. Сведения о характеристиках объекта недвижимости с кадастровым номером 34:13:020001:583 :

№ п/п	Наименование характеристики	Значение характеристики
1	2	3
1.	Вид объекта недвижимости	Здание
2.	Ранее присвоенный государственный учетный номер (инвентарный) здания, сооружения, объекта незавершенного строительства	—
3.	Кадастровый номер земельного участка (земельных участков), в границах которого (которых) расположены здание, сооружение, объект незавершенного строительства	34:13:020001:29
4.	Уникальный учетный номер кадастрового квартала, в границах которого расположены здание, сооружение, объект незавершенного строительства	34:13:020001

1	2	3
5.	Адрес здания, сооружения, объекта незавершенного строительства	—
5.1.	Сведения о местоположении здания, сооружения, объекта незавершенного строительства (при отсутствии адреса) в структурированном в соответствии с федеральной информационной адресной системой виде	Российская Федерация, Волгоградская область, Котельниковский р-н, Генераловский х
5.2.	Дополнительные сведения о местоположении	—
6.	Иные сведения	—

3. Пояснения к сведениям об объекте недвижимости с кадастровым номером 34:13:020001:583 :

1.	—
----	---

1. Сведения о характерных точках контура объекта недвижимости с кадастровым номером 34:13:020001:594 :

Система координат	<u>МСК-34, зона 1</u>	Зона № <u>1</u>
-------------------	-----------------------	-----------------

Обозначение характерных точек границ	Содержатся в Едином государственном реестре недвижимости			Определены в ходе выполнения комплексных кадастровых работ			Метод определения координат	Формулы, примененные для расчета средней квадратической погрешности определения координат характерных точек (Mt), м, с подставленными в такие формулы значениями и итоговые (вычисленные) значения Mt, м
	координаты, м		Радиус, м	координаты, м		Радиус, м		
	X	Y	R	X	Y	R		
1	2	3	4	5	6	7	8	9
н14390	—	—	—	404 363,74	1 313 295,74	—	Метод спутниковых геодезических измерений (определений)	$\sqrt{(0,08^2 + 0,06^2)} = 0,10$
н14400	—	—	—	404 358,23	1 313 296,28	—		
н14410	—	—	—	404 357,27	1 313 286,44	—		
н14420	—	—	—	404 362,78	1 313 285,90	—		
н14390	—	—	—	404 363,74	1 313 295,74	—		

2. Сведения о характеристиках объекта недвижимости с кадастровым номером 34:13:020001:594 :

№ п/п	Наименование характеристики	Значение характеристики
1	2	3
1.	Вид объекта недвижимости	Здание

1	2	3
2.	Ранее присвоенный государственный учетный номер (инвентарный) здания, сооружения, объекта незавершенного строительства	—
3.	Кадастровый номер земельного участка (земельных участков), в границах которого (которых) расположены здание, сооружение, объект незавершенного строительства	34:13:020001:238
4.	Уникальный учетный номер кадастрового квартала, в границах которого расположены здание, сооружение, объект незавершенного строительства	34:13:020001
5.	Адрес здания, сооружения, объекта незавершенного строительства	—
5.1.	Сведения о местоположении здания, сооружения, объекта незавершенного строительства (при отсутствии адреса) в структурированном в соответствии с федеральной информационной адресной системой виде	Российская Федерация, Волгоградская область, Котельниковский р-н, Генераловский х, Донская ул, д 5
5.2.	Дополнительные сведения о местоположении	—
6.	Иные сведения	—

3. Пояснения к сведениям об объекте недвижимости с кадастровым номером 34:13:020001:594 :

1.	—
----	---

1. Сведения о характерных точках контура объекта недвижимости с кадастровым номером 34:13:020001:597 :

Система координат		МСК-34, зона 1					Зона № 1	
Обозначение характерных точек границ	Содержатся в Едином государственном реестре недвижимости			Определены в ходе выполнения комплексных кадастровых работ			Метод определения координат	Формулы, примененные для расчета средней квадратической погрешности определения координат характерных точек (Mt), м, с подставленными в такие формулы значениями и итоговые (вычисленные) значения Mt, м
	координаты, м		Радиус, м	координаты, м		Радиус, м		
	X	Y	R	X	Y	R		
1	2	3	4	5	6	7	8	9
н13570	—	—	—	404 035,30	1 313 052,02	—	Метод спутниковых геодезических измерений (определений)	$\sqrt{(0,08^2 + 0,06^2)} = 0,10$
н13580	—	—	—	404 034,89	1 313 057,88	—		
н13590	—	—	—	404 025,72	1 313 057,25	—		

1	2	3	4	5	6	7	8	9
н13600	—	—	—	404 026,12	1 313 051,38	—	Метод спутниковых геодезических измерений (определений)	$\sqrt{(0,08^2 + 0,06^2)} = 0,10$
н13570	—	—	—	404 035,30	1 313 052,02	—		

2. Сведения о характеристиках объекта недвижимости с кадастровым номером 34:13:020001:597 :

№ п/п	Наименование характеристики	Значение характеристики
1	2	3
1.	Вид объекта недвижимости	Здание
2.	Ранее присвоенный государственный учетный номер (инвентарный) здания, сооружения, объекта незавершенного строительства	—
3.	Кадастровый номер земельного участка (земельных участков), в границах которого (которых) расположены здание, сооружение, объект незавершенного строительства	34:13:020001:315
4.	Уникальный учетный номер кадастрового квартала, в границах которого расположены здание, сооружение, объект незавершенного строительства	34:13:020001
5.	Адрес здания, сооружения, объекта незавершенного строительства	—
5.1.	Сведения о местоположении здания, сооружения, объекта незавершенного строительства (при отсутствии адреса) в структурированном в соответствии с федеральной информационной адресной системой виде	Российская Федерация, Волгоградская область, Котельниковский р-н, Генераловский х, Советская ул
5.2.	Дополнительные сведения о местоположении	—
6.	Иные сведения	—

3. Пояснения к сведениям об объекте недвижимости с кадастровым номером 34:13:020001:597 :

1.	—
----	---

1. Сведения о характерных точках контура объекта недвижимости с кадастровым номером 34:13:020001:598 :

Система координат		МСК-34, зона 1					Зона № 1	
Обозначение характерных точек границ	Содержатся в Едином государственном реестре недвижимости			Определены в ходе выполнения комплексных кадастровых работ			Метод определения координат	Формулы, примененные для расчета средней квадратической погрешности определения координат характерных точек (Mt), м, с подставленными в такие формулы значениями и итоговые (вычисленные) значения Mt, м
	координаты, м		Радиус, м	координаты, м		Радиус, м		
	X	Y	R	X	Y	R		
1	2	3	4	5	6	7	8	9
н16600	—	—	—	404 197,68	1 312 458,71	—	Метод спутниковых геодезических измерений (определений)	$\sqrt{(0,08^2 + 0,06^2)} = 0,10$
н16610	—	—	—	404 187,87	1 312 457,68	—		
н16620	—	—	—	404 188,74	1 312 449,39	—		
н16630	—	—	—	404 198,55	1 312 450,42	—		
н16600	—	—	—	404 197,68	1 312 458,71	—		

2. Сведения о характеристиках объекта недвижимости с кадастровым номером 34:13:020001:598 :

№ п/п	Наименование характеристики	Значение характеристики
1	2	3
1.	Вид объекта недвижимости	Здание
2.	Ранее присвоенный государственный учетный номер (инвентарный) здания, сооружения, объекта незавершенного строительства	—
3.	Кадастровый номер земельного участка (земельных участков), в границах которого (которых) расположены здание, сооружение, объект незавершенного строительства	34:13:020001:278
4.	Уникальный учетный номер кадастрового квартала, в границах которого расположены здание, сооружение, объект незавершенного строительства	34:13:020001

1	2	3
5.	Адрес здания, сооружения, объекта незавершенного строительства	—
5.1.	Сведения о местоположении здания, сооружения, объекта незавершенного строительства (при отсутствии адреса) в структурированном в соответствии с федеральной информационной адресной системой виде	Российская Федерация, Волгоградская область, Котельниковский р-н, Генераловский х, Пугачева ул, д 45
5.2.	Дополнительные сведения о местоположении	—
6.	Иные сведения	—

3. Пояснения к сведениям об объекте недвижимости с кадастровым номером 34:13:020001:598 :

1. —

1. Сведения о характерных точках контура объекта недвижимости с кадастровым номером 34:13:020001:604 :

Система координат МСК-34, зона 1 Зона № 1

Обозначение характерных точек границ	Содержатся в Едином государственном реестре недвижимости			Определены в ходе выполнения комплексных кадастровых работ			Метод определения координат	Формулы, примененные для расчета средней квадратической погрешности определения координат характерных точек (Mt), м, с подставленными в такие формулы значениями и итоговые (вычисленные) значения Mt, м
	координаты, м		Радиус, м	координаты, м		Радиус, м		
	X	Y	R	X	Y	R		
1	2	3	4	5	6	7	8	9
н1471О	—	—	—	404 255,93	1 312 355,95	—	Метод спутниковых геодезических измерений (определений)	$\sqrt{(0,08^2 + 0,06^2)} = 0,10$
н1472О	—	—	—	404 245,86	1 312 355,29	—		
н1473О	—	—	—	404 246,45	1 312 346,32	—		
н1474О	—	—	—	404 256,51	1 312 346,97	—		
н1471О	—	—	—	404 255,93	1 312 355,95	—		

2. Сведения о характеристиках объекта недвижимости с кадастровым номером 34:13:020001:604 :

№ п/п	Наименование характеристики	Значение характеристики
1	2	3
1.	Вид объекта недвижимости	Здание

1	2	3
2.	Ранее присвоенный государственный учетный номер (инвентарный) здания, сооружения, объекта незавершенного строительства	—
3.	Кадастровый номер земельного участка (земельных участков), в границах которого (которых) расположены здание, сооружение, объект незавершенного строительства	34:13:020001:203
4.	Уникальный учетный номер кадастрового квартала, в границах которого расположены здание, сооружение, объект незавершенного строительства	34:13:020001
5.	Адрес здания, сооружения, объекта незавершенного строительства	—
5.1.	Сведения о местоположении здания, сооружения, объекта незавершенного строительства (при отсутствии адреса) в структурированном в соответствии с федеральной информационной адресной системой виде	Российская Федерация, Волгоградская область, Котельниковский р-н, Генераловский х, Западная ул, д 5
5.2.	Дополнительные сведения о местоположении	—
6.	Иные сведения	—

3. Пояснения к сведениям об объекте недвижимости с кадастровым номером 34:13:020001:604 :

1.	—
----	---

1. Сведения о характерных точках контура объекта недвижимости с кадастровым номером 34:13:020001:605 :

Система координат		МСК-34, зона 1					Зона № 1	
Обозначение характерных точек границ	Содержатся в Едином государственном реестре недвижимости			Определены в ходе выполнения комплексных кадастровых работ			Метод определения координат	Формулы, примененные для расчета средней квадратической погрешности определения координат характерных точек (Mt), м, с подставленными в такие формулы значениями и итоговые (вычисленные) значения Mt, м
	координаты, м		Радиус, м	координаты, м		Радиус, м		
	X	Y	R	X	Y	R		
1	2	3	4	5	6	7	8	9
н16520	—	—	—	404 128,10	1 312 951,59	—	Метод спутниковых геодезических измерений (определений)	$\sqrt{(0,08^2 + 0,06^2)} = 0,10$
н16530	—	—	—	404 118,36	1 312 950,98	—		
н16540	—	—	—	404 118,72	1 312 945,18	—		

1	2	3	4	5	6	7	8	9
н16550	—	—	—	404 128,47	1 312 945,79	—	Метод спутниковых геодезических измерений (определений)	$\sqrt{(0,08^2 + 0,06^2)} = 0,10$
н16520	—	—	—	404 128,10	1 312 951,59	—		

2. Сведения о характеристиках объекта недвижимости с кадастровым номером 34:13:020001:605 :

№ п/п	Наименование характеристики	Значение характеристики
1	2	3
1.	Вид объекта недвижимости	Здание
2.	Ранее присвоенный государственный учетный номер (инвентарный) здания, сооружения, объекта незавершенного строительства	—
3.	Кадастровый номер земельного участка (земельных участков), в границах которого (которых) расположены здание, сооружение, объект незавершенного строительства	34:13:020001:258
4.	Уникальный учетный номер кадастрового квартала, в границах которого расположены здание, сооружение, объект незавершенного строительства	34:13:020001
5.	Адрес здания, сооружения, объекта незавершенного строительства	—
5.1.	Сведения о местоположении здания, сооружения, объекта незавершенного строительства (при отсутствии адреса) в структурированном в соответствии с федеральной информационной адресной системой виде	Российская Федерация, Волгоградская область, Котельниковский р-н, Генераловский х, Пугачева ул, д 30
5.2.	Дополнительные сведения о местоположении	—
6.	Иные сведения	—

3. Пояснения к сведениям об объекте недвижимости с кадастровым номером 34:13:020001:605 :

1.	—
----	---

1. Сведения о характерных точках контура объекта недвижимости с кадастровым номером 34:13:020001:608 :

Система координат		МСК-34, зона 1					Зона № 1	
Обозначение характерных точек границ	Содержатся в Едином государственном реестре недвижимости			Определены в ходе выполнения комплексных кадастровых работ			Метод определения координат	Формулы, примененные для расчета средней квадратической погрешности определения координат характерных точек (Mt), м, с подставленными в такие формулы значениями и итоговые (вычисленные) значения Mt, м
	координаты, м		Радиус, м	координаты, м		Радиус, м		
	X	Y	R	X	Y	R		
1	2	3	4	5	6	7	8	9
н14430	—	—	—	404 363,23	1 313 237,14	—	Метод спутниковых геодезических измерений (определений)	$\sqrt{(0,08^2 + 0,06^2)} = 0,10$
н14440	—	—	—	404 368,88	1 313 237,43	—		
н14450	—	—	—	404 368,44	1 313 246,15	—		
н14460	—	—	—	404 362,80	1 313 245,87	—		
н14430	—	—	—	404 363,23	1 313 237,14	—		

2. Сведения о характеристиках объекта недвижимости с кадастровым номером 34:13:020001:608 :

№ п/п	Наименование характеристики	Значение характеристики
1	2	3
1.	Вид объекта недвижимости	Здание
2.	Ранее присвоенный государственный учетный номер (инвентарный) здания, сооружения, объекта незавершенного строительства	—
3.	Кадастровый номер земельного участка (земельных участков), в границах которого (которых) расположены здание, сооружение, объект незавершенного строительства	34:13:020001:146
4.	Уникальный учетный номер кадастрового квартала, в границах которого расположены здание, сооружение, объект незавершенного строительства	34:13:020001

1	2	3
5.	Адрес здания, сооружения, объекта незавершенного строительства	—
5.1.	Сведения о местоположении здания, сооружения, объекта незавершенного строительства (при отсутствии адреса) в структурированном в соответствии с федеральной информационной адресной системой виде	Российская Федерация, Волгоградская область, Котельниковский р-н, Генераловский х, Донская ул, д 6
5.2.	Дополнительные сведения о местоположении	—
6.	Иные сведения	—

3. Пояснения к сведениям об объекте недвижимости с кадастровым номером 34:13:020001:608 :

1. —

1. Сведения о характерных точках контура объекта недвижимости с кадастровым номером 34:13:020001:609 :

Система координат		МСК-34, зона 1					Зона № 1	
Обозначение характерных точек границ	Содержатся в Едином государственном реестре недвижимости			Определены в ходе выполнения комплексных кадастровых работ			Метод определения координат	Формулы, примененные для расчета средней квадратической погрешности определения координат характерных точек (Mt), м, с подставленными в такие формулы значениями и итоговые (вычисленные) значения Mt, м
	координаты, м		Радиус, м	координаты, м		Радиус, м		
	X	Y	R	X	Y	R		
1	2	3	4	5	6	7	8	9
н13770	—	—	—	404 620,86	1 312 567,70	—	Метод спутниковых геодезических измерений (определений)	$\sqrt{(0,08^2 + 0,06^2)} = 0,10$
н13780	—	—	—	404 614,18	1 312 567,66	—		
н13790	—	—	—	404 614,24	1 312 558,24	—		
н13800	—	—	—	404 620,92	1 312 558,28	—		
н13770	—	—	—	404 620,86	1 312 567,70	—		

2. Сведения о характеристиках объекта недвижимости с кадастровым номером 34:13:020001:609 :

№ п/п	Наименование характеристики	Значение характеристики
1	2	3
1.	Вид объекта недвижимости	Здание

1	2	3
2.	Ранее присвоенный государственный учетный номер (инвентарный) здания, сооружения, объекта незавершенного строительства	—
3.	Кадастровый номер земельного участка (земельных участков), в границах которого (которых) расположены здание, сооружение, объект незавершенного строительства	34:13:020001:389
4.	Уникальный учетный номер кадастрового квартала, в границах которого расположены здание, сооружение, объект незавершенного строительства	34:13:020001
5.	Адрес здания, сооружения, объекта незавершенного строительства	—
5.1.	Сведения о местоположении здания, сооружения, объекта незавершенного строительства (при отсутствии адреса) в структурированном в соответствии с федеральной информационной адресной системой виде	Российская Федерация, Волгоградская область, Котельниковский р-н, Генераловский х, Сельский пер, д 14
5.2.	Дополнительные сведения о местоположении	—
6.	Иные сведения	—

3. Пояснения к сведениям об объекте недвижимости с кадастровым номером 34:13:020001:609 :

1.	—
----	---

1. Сведения о характерных точках контура объекта недвижимости с кадастровым номером 34:13:020001:610 :

Система координат		МСК-34, зона 1					Зона № 1	
Обозначение характерных точек границ	Содержатся в Едином государственном реестре недвижимости			Определены в ходе выполнения комплексных кадастровых работ			Метод определения координат	Формулы, примененные для расчета средней квадратической погрешности определения координат характерных точек (Mt), м, с подставленными в такие формулы значениями и итоговые (вычисленные) значения Mt, м
	координаты, м		Радиус, м	координаты, м		Радиус, м		
	X	Y	R	X	Y	R		
1	2	3	4	5	6	7	8	9
н17700	—	—	—	404 863,57	1 312 551,89	—	Метод спутниковых геодезических измерений (определений)	$\sqrt{(0,08^2 + 0,06^2)} = 0,10$
н17710	—	—	—	404 850,24	1 312 550,00	—		
н17720	—	—	—	404 851,50	1 312 541,15	—		

1	2	3	4	5	6	7	8	9
н1773О	—	—	—	404 864,82	1 312 543,03	—	Метод спутниковых геодезических измерений (определений)	$\sqrt{(0,08^2 + 0,06^2)} = 0,10$
н1770О	—	—	—	404 863,57	1 312 551,89	—		

2. Сведения о характеристиках объекта недвижимости с кадастровым номером 34:13:020001:610 :

№ п/п	Наименование характеристики	Значение характеристики
1	2	3
1.	Вид объекта недвижимости	Здание
2.	Ранее присвоенный государственный учетный номер (инвентарный) здания, сооружения, объекта незавершенного строительства	—
3.	Кадастровый номер земельного участка (земельных участков), в границах которого (которых) расположены здание, сооружение, объект незавершенного строительства	34:13:020001:59
4.	Уникальный учетный номер кадастрового квартала, в границах которого расположены здание, сооружение, объект незавершенного строительства	34:13:020001
5.	Адрес здания, сооружения, объекта незавершенного строительства	—
5.1.	Сведения о местоположении здания, сооружения, объекта незавершенного строительства (при отсутствии адреса) в структурированном в соответствии с федеральной информационной адресной системой виде	Российская Федерация, Волгоградская область, Котельниковский р-н, Генераловский х, Северная ул, д 1/2
5.2.	Дополнительные сведения о местоположении	—
6.	Иные сведения	—

3. Пояснения к сведениям об объекте недвижимости с кадастровым номером 34:13:020001:610 :

1.	—
----	---

1. Сведения о характерных точках контура объекта недвижимости с кадастровым номером 34:13:020001:613 :

Система координат		МСК-34, зона 1					Зона № 1	
Обозначение характерных точек границ	Содержатся в Едином государственном реестре недвижимости			Определены в ходе выполнения комплексных кадастровых работ			Метод определения координат	Формулы, примененные для расчета средней квадратической погрешности определения координат характерных точек (Mt), м, с подставленными в такие формулы значениями и итоговые (вычисленные) значения Mt, м
	координаты, м		Радиус, м	координаты, м		Радиус, м		
	X	Y	R	X	Y	R		
1	2	3	4	5	6	7	8	9
н11810	—	—	—	404 579,74	1 313 385,83	—	Метод спутниковых геодезических измерений (определений)	$\sqrt{(0,08^2 + 0,06^2)} = 0,10$
н11820	—	—	—	404 580,09	1 313 393,26	—		
н11830	—	—	—	404 572,07	1 313 393,64	—		
н11840	—	—	—	404 571,72	1 313 386,21	—		
н11810	—	—	—	404 579,74	1 313 385,83	—		

2. Сведения о характеристиках объекта недвижимости с кадастровым номером 34:13:020001:613 :

№ п/п	Наименование характеристики	Значение характеристики
1	2	3
1.	Вид объекта недвижимости	Здание
2.	Ранее присвоенный государственный учетный номер (инвентарный) здания, сооружения, объекта незавершенного строительства	—
3.	Кадастровый номер земельного участка (земельных участков), в границах которого (которых) расположены здание, сооружение, объект незавершенного строительства	34:13:020001:105
4.	Уникальный учетный номер кадастрового квартала, в границах которого расположены здание, сооружение, объект незавершенного строительства	34:13:020001

1	2	3
5.	Адрес здания, сооружения, объекта незавершенного строительства	—
5.1.	Сведения о местоположении здания, сооружения, объекта незавершенного строительства (при отсутствии адреса) в структурированном в соответствии с федеральной информационной адресной системой виде	Российская Федерация, Волгоградская область, Котельниковский р-н, Генераловский х, Восточная ул, д 90
5.2.	Дополнительные сведения о местоположении	—
6.	Иные сведения	—

3. Пояснения к сведениям об объекте недвижимости с кадастровым номером 34:13:020001:613 :

1.	—
----	---

1. Сведения о характерных точках контура объекта недвижимости с кадастровым номером 34:13:020001:614 :

Система координат	<u>МСК-34, зона 1</u>	Зона №	<u>1</u>
-------------------	-----------------------	--------	----------

Обозначение характерных точек границ	Содержатся в Едином государственном реестре недвижимости			Определены в ходе выполнения комплексных кадастровых работ			Метод определения координат	Формулы, примененные для расчета средней квадратической погрешности определения координат характерных точек (Mt), м, с подставленными в такие формулы значениями и итоговые (вычисленные) значения Mt, м
	координаты, м		Радиус, м	координаты, м		Радиус, м		
	X	Y	R	X	Y	R		
1	2	3	4	5	6	7	8	9
н12580	—	—	—	404 456,78	1 313 415,64	—	Метод спутниковых геодезических измерений (определений)	$\sqrt{(0,08^2 + 0,06^2)} = 0,10$
н12590	—	—	—	404 457,58	1 313 423,24	—		
н12600	—	—	—	404 448,06	1 313 424,25	—		
н12610	—	—	—	404 447,25	1 313 416,65	—		
н12580	—	—	—	404 456,78	1 313 415,64	—		

2. Сведения о характеристиках объекта недвижимости с кадастровым номером 34:13:020001:614 :

№ п/п	Наименование характеристики	Значение характеристики
1	2	3
1.	Вид объекта недвижимости	Здание

1	2	3
2.	Ранее присвоенный государственный учетный номер (инвентарный) здания, сооружения, объекта незавершенного строительства	—
3.	Кадастровый номер земельного участка (земельных участков), в границах которого (которых) расположены здание, сооружение, объект незавершенного строительства	34:13:020001:125
4.	Уникальный учетный номер кадастрового квартала, в границах которого расположены здание, сооружение, объект незавершенного строительства	34:13:020001
5.	Адрес здания, сооружения, объекта незавершенного строительства	—
5.1.	Сведения о местоположении здания, сооружения, объекта незавершенного строительства (при отсутствии адреса) в структурированном в соответствии с федеральной информационной адресной системой виде	Российская Федерация, Волгоградская область, Котельниковский р-н, Генераловский х, Октябрьская ул, д 1
5.2.	Дополнительные сведения о местоположении	—
6.	Иные сведения	—

3. Пояснения к сведениям об объекте недвижимости с кадастровым номером 34:13:020001:614 :

1.	—
----	---

1. Сведения о характерных точках контура объекта недвижимости с кадастровым номером 34:13:020001:615 :

Система координат		МСК-34, зона 1					Зона № 1	
Обозначение характерных точек границ	Содержатся в Едином государственном реестре недвижимости			Определены в ходе выполнения комплексных кадастровых работ			Метод определения координат	Формулы, примененные для расчета средней квадратической погрешности определения координат характерных точек (Mt), м, с подставленными в такие формулы значениями и итоговые (вычисленные) значения Mt, м
	координаты, м		Радиус, м	координаты, м		Радиус, м		
	X	Y	R	X	Y	R		
1	2	3	4	5	6	7	8	9
н15750	—	—	—	404 976,94	1 312 551,22	—	Метод спутниковых геодезических измерений (определений)	$\sqrt{(0,08^2 + 0,06^2)} = 0,10$
н15760	—	—	—	404 977,13	1 312 549,68	—		
н15770	—	—	—	404 971,43	1 312 548,94	—		

1	2	3	4	5	6	7	8	9
н15780	—	—	—	404 972,61	1 312 539,85	—	Метод спутниковых геодезических измерений (определений)	$\sqrt{(0,08^2 + 0,06^2)} = 0,10$
н15790	—	—	404 984,87	1 312 542,09	—			
н15800	—	—	—	404 983,43	1 312 552,01	—		
н15750	—	—	—	404 976,94	1 312 551,22	—		

2. Сведения о характеристиках объекта недвижимости с кадастровым номером 34:13:020001:615 :

№ п/п	Наименование характеристики	Значение характеристики
1	2	3
1.	Вид объекта недвижимости	Здание
2.	Ранее присвоенный государственный учетный номер (инвентарный) здания, сооружения, объекта незавершенного строительства	—
3.	Кадастровый номер земельного участка (земельных участков), в границах которого (которых) расположены здание, сооружение, объект незавершенного строительства	34:13:020001:45
4.	Уникальный учетный номер кадастрового квартала, в границах которого расположены здание, сооружение, объект незавершенного строительства	34:13:020001
5.	Адрес здания, сооружения, объекта незавершенного строительства	—
5.1.	Сведения о местоположении здания, сооружения, объекта незавершенного строительства (при отсутствии адреса) в структурированном в соответствии с федеральной информационной адресной системой виде	Российская Федерация, Волгоградская область, Котельниковский р-н, Генераловский х, Молодежная ул, д 3/1
5.2.	Дополнительные сведения о местоположении	—
6.	Иные сведения	—

3. Пояснения к сведениям об объекте недвижимости с кадастровым номером 34:13:020001:615 :

1.	—
----	---

1. Сведения о характерных точках контура объекта недвижимости с кадастровым номером 34:13:020001:617 :

Система координат		МСК-34, зона 1					Зона № 1	
Обозначение характерных точек границ	Содержатся в Едином государственном реестре недвижимости			Определены в ходе выполнения комплексных кадастровых работ			Метод определения координат	Формулы, примененные для расчета средней квадратической погрешности определения координат характерных точек (Mt), м, с подставленными в такие формулы значениями и итоговые (вычисленные) значения Mt, м
	координаты, м		Радиус, м	координаты, м		Радиус, м		
	X	Y	R	X	Y	R		
1	2	3	4	5	6	7	8	9
н12780	—	—	—	404 446,08	1 313 333,32	—	Метод спутниковых геодезических измерений (определений)	$\sqrt{(0,08^2 + 0,06^2)} = 0,10$
н12790	—	—	—	404 446,67	1 313 341,04	—		
н12800	—	—	—	404 440,45	1 313 341,51	—		
н12810	—	—	—	404 439,86	1 313 333,79	—		
н12780	—	—	—	404 446,08	1 313 333,32	—		

2. Сведения о характеристиках объекта недвижимости с кадастровым номером 34:13:020001:617 :

№ п/п	Наименование характеристики	Значение характеристики
1	2	3
1.	Вид объекта недвижимости	Здание
2.	Ранее присвоенный государственный учетный номер (инвентарный) здания, сооружения, объекта незавершенного строительства	—
3.	Кадастровый номер земельного участка (земельных участков), в границах которого (которых) расположены здание, сооружение, объект незавершенного строительства	34:13:020001:138
4.	Уникальный учетный номер кадастрового квартала, в границах которого расположены здание, сооружение, объект незавершенного строительства	34:13:020001

1	2	3
5.	Адрес здания, сооружения, объекта незавершенного строительства	—
5.1.	Сведения о местоположении здания, сооружения, объекта незавершенного строительства (при отсутствии адреса) в структурированном в соответствии с федеральной информационной адресной системой виде	Российская Федерация, Волгоградская область, Котельниковский р-н, Генераловский х, Октябрьская ул, д 7
5.2.	Дополнительные сведения о местоположении	—
6.	Иные сведения	—

3. Пояснения к сведениям об объекте недвижимости с кадастровым номером 34:13:020001:617 :

1.	—
----	---

1. Сведения о характерных точках контура объекта недвижимости с кадастровым номером 34:13:020001:622 :

Система координат	<u>МСК-34, зона 1</u>	Зона №	<u>1</u>
-------------------	-----------------------	--------	----------

Обозначение характерных точек границ	Содержатся в Едином государственном реестре недвижимости			Определены в ходе выполнения комплексных кадастровых работ			Метод определения координат	Формулы, примененные для расчета средней квадратической погрешности определения координат характерных точек (Mt), м, с подставленными в такие формулы значениями и итоговые (вычисленные) значения Mt, м
	координаты, м		Радиус, м	координаты, м		Радиус, м		
	X	Y	R	X	Y	R		
1	2	3	4	5	6	7	8	9
н18630	—	—	—	404 055,21	1 312 732,15	—	Метод спутниковых геодезических измерений (определений)	$\sqrt{(0,08^2 + 0,06^2)} = 0,10$
н18640	—	—	—	404 047,14	1 312 731,87	—		
н18650	—	—	—	404 047,34	1 312 725,84	—		
н18660	—	—	—	404 055,41	1 312 726,12	—		
н18630	—	—	—	404 055,21	1 312 732,15	—		

2. Сведения о характеристиках объекта недвижимости с кадастровым номером 34:13:020001:622 :

№ п/п	Наименование характеристики	Значение характеристики
1	2	3
1.	Вид объекта недвижимости	Здание

1	2	3
2.	Ранее присвоенный государственный учетный номер (инвентарный) здания, сооружения, объекта незавершенного строительства	—
3.	Кадастровый номер земельного участка (земельных участков), в границах которого (которых) расположены здание, сооружение, объект незавершенного строительства	34:13:020001:302
4.	Уникальный учетный номер кадастрового квартала, в границах которого расположены здание, сооружение, объект незавершенного строительства	34:13:020001
5.	Адрес здания, сооружения, объекта незавершенного строительства	—
5.1.	Сведения о местоположении здания, сооружения, объекта незавершенного строительства (при отсутствии адреса) в структурированном в соответствии с федеральной информационной адресной системой виде	Российская Федерация, Волгоградская область, Котельниковский р-н, Генераловский х, д 306
5.2.	Дополнительные сведения о местоположении	—
6.	Иные сведения	—

3. Пояснения к сведениям об объекте недвижимости с кадастровым номером 34:13:020001:622 :

1.	—
----	---

1. Сведения о характерных точках контура объекта недвижимости с кадастровым номером 34:13:020001:624 :

Система координат		МСК-34, зона 1					Зона № <u>1</u>	
Обозначение характерных точек границ	Содержатся в Едином государственном реестре недвижимости			Определены в ходе выполнения комплексных кадастровых работ			Метод определения координат	Формулы, примененные для расчета средней квадратической погрешности определения координат характерных точек (Mt), м, с подставленными в такие формулы значениями и итоговые (вычисленные) значения Mt, м
	координаты, м		Радиус, м	координаты, м		Радиус, м		
	X	Y	R	X	Y	R		
1	2	3	4	5	6	7	8	9
н14630	—	—	—	404 746,77	1 312 372,18	—	Метод спутниковых геодезических измерений (определений)	$\sqrt{(0,08^2 + 0,06^2)} = 0,10$
н14640	—	—	—	404 746,83	1 312 369,30	—		
н14650	—	—	—	404 756,11	1 312 369,49	—		

1	2	3	4	5	6	7	8	9
н14660	—	—	—	404 755,95	1 312 377,06	—	Метод спутниковых геодезических измерений (определений)	$\sqrt{(0,08^2 + 0,06^2)} = 0,10$
н14670	—	—	—	404 751,30	1 312 376,96	—		
н14680	—	—	—	404 751,26	1 312 379,14	—		
н14690	—	—	—	404 744,23	1 312 378,83	—		
н14700	—	—	—	404 744,53	1 312 372,13	—		
н14630	—	—	—	404 746,77	1 312 372,18	—		

2. Сведения о характеристиках объекта недвижимости с кадастровым номером 34:13:020001:624 :

№ п/п	Наименование характеристики	Значение характеристики
1	2	3
1.	Вид объекта недвижимости	Здание
2.	Ранее присвоенный государственный учетный номер (инвентарный) здания, сооружения, объекта незавершенного строительства	—
3.	Кадастровый номер земельного участка (земельных участков), в границах которого (которых) расположены здание, сооружение, объект незавершенного строительства	34:13:020001:410
4.	Уникальный учетный номер кадастрового квартала, в границах которого расположены здание, сооружение, объект незавершенного строительства	34:13:020001
5.	Адрес здания, сооружения, объекта незавершенного строительства	—
5.1.	Сведения о местоположении здания, сооружения, объекта незавершенного строительства (при отсутствии адреса) в структурированном в соответствии с федеральной информационной адресной системой виде	Российская Федерация, Волгоградская область, Котельниковский р-н, Генераловский х, Западная ул, д 29
5.2.	Дополнительные сведения о местоположении	—
6.	Иные сведения	—

3. Пояснения к сведениям об объекте недвижимости с кадастровым номером 34:13:020001:624 :

1.	—
----	---

1. Сведения о характерных точках контура объекта недвижимости с кадастровым номером 34:13:020001:626 :

Система координат		МСК-34, зона 1					Зона № 1	
Обозначение характерных точек границ	Содержатся в Едином государственном реестре недвижимости			Определены в ходе выполнения комплексных кадастровых работ			Метод определения координат	Формулы, примененные для расчета средней квадратической погрешности определения координат характерных точек (Mt), м, с подставленными в такие формулы значениями и итоговые (вычисленные) значения Mt, м
	координаты, м		Радиус, м	координаты, м		Радиус, м		
	X	Y	R	X	Y	R		
1	2	3	4	5	6	7	8	9
н11420	—	—	—	404 380,67	1 312 661,24	—	Метод спутниковых геодезических измерений (определений)	$\sqrt{(0,08^2 + 0,06^2)} = 0,10$
н11430	—	—	—	404 378,65	1 312 661,17	—		
н11440	—	—	—	404 370,52	1 312 660,87	—		
н11450	—	—	—	404 370,88	1 312 650,74	—		
н11460	—	—	—	404 378,96	1 312 651,03	—		
н11470	—	—	—	404 378,75	1 312 656,83	—		
н11480	—	—	—	404 380,83	1 312 656,91	—		
н11420	—	—	—	404 380,67	1 312 661,24	—		

2. Сведения о характеристиках объекта недвижимости с кадастровым номером 34:13:020001:626 :

№ п/п	Наименование характеристики	Значение характеристики
1	2	3
1.	Вид объекта недвижимости	Здание
2.	Ранее присвоенный государственный учетный номер (инвентарный) здания, сооружения, объекта незавершенного строительства	—
3.	Кадастровый номер земельного участка (земельных участков), в границах которого (которых) расположены здание, сооружение, объект незавершенного строительства	34:13:020001:217

1	2	3
4.	Уникальный учетный номер кадастрового квартала, в границах которого расположены здание, сооружение, объект незавершенного строительства	34:13:020001
5.	Адрес здания, сооружения, объекта незавершенного строительства	—
5.1.	Сведения о местоположении здания, сооружения, объекта незавершенного строительства (при отсутствии адреса) в структурированном в соответствии с федеральной информационной адресной системой виде	Российская Федерация, Волгоградская область, Котельниковский р-н, Генераловский х, д 213
5.2.	Дополнительные сведения о местоположении	—
6.	Иные сведения	—

3. Пояснения к сведениям об объекте недвижимости с кадастровым номером 34:13:020001:626 :

1. —

1. Сведения о характерных точках контура объекта недвижимости с кадастровым номером 34:13:020001:628 :

Система координат МСК-34, зона 1 Зона № 1

Обозначение характерных точек границ	Содержатся в Едином государственном реестре недвижимости			Определены в ходе выполнения комплексных кадастровых работ			Метод определения координат	Формулы, примененные для расчета средней квадратической погрешности определения координат характерных точек (Mt), м, с подставленными в такие формулы значениями и итоговые (вычисленные) значения Mt, м
	координаты, м		Радиус, м	координаты, м		Радиус, м		
	X	Y	R	X	Y	R		
1	2	3	4	5	6	7	8	9
н13140	—	—	—	404 732,27	1 312 477,58	—	Метод спутниковых геодезических измерений (определений)	$\sqrt{(0,08^2 + 0,06^2)} = 0,10$
н13150	—	—	—	404 740,36	1 312 478,20	—		
н13160	—	—	—	404 739,88	1 312 484,18	—		
н13170	—	—	—	404 731,64	1 312 483,07	—		
н13140	—	—	—	404 732,27	1 312 477,58	—		

2. Сведения о характеристиках объекта недвижимости с кадастровым номером 34:13:020001:628 :

№ п/п	Наименование характеристики	Значение характеристики
1	2	3
1.	Вид объекта недвижимости	Здание
2.	Ранее присвоенный государственный учетный номер (инвентарный) здания, сооружения, объекта незавершенного строительства	—
3.	Кадастровый номер земельного участка (земельных участков), в границах которого (которых) расположены здание, сооружение, объект незавершенного строительства	34:13:020001:65
4.	Уникальный учетный номер кадастрового квартала, в границах которого расположены здание, сооружение, объект незавершенного строительства	34:13:020001
5.	Адрес здания, сооружения, объекта незавершенного строительства	—
5.1.	Сведения о местоположении здания, сооружения, объекта незавершенного строительства (при отсутствии адреса) в структурированном в соответствии с федеральной информационной адресной системой виде	Российская Федерация, Волгоградская область, Котельниковский р-н, Генераловский х, Садовая ул, д 59
5.2.	Дополнительные сведения о местоположении	—
6.	Иные сведения	—

3. Пояснения к сведениям об объекте недвижимости с кадастровым номером 34:13:020001:628 :

1.	—
----	---

1. Сведения о характерных точках контура объекта недвижимости с кадастровым номером 34:13:020001:633 :

Система координат		<u>МСК-34, зона 1</u>					Зона № <u>1</u>	
Обозначение характерных точек границ	Содержатся в Едином государственном реестре недвижимости			Определены в ходе выполнения комплексных кадастровых работ			Метод определения координат	Формулы, примененные для расчета средней квадратической погрешности определения координат характерных точек (Mt), м, с подставленными в такие формулы значениями и итоговые (вычисленные) значения Mt, м
	координаты, м		Радиус, м	координаты, м		Радиус, м		
	X	Y	R	X	Y	R		
1	2	3	4	5	6	7	8	9
н4570	—	—	—	404 126,38	1 312 896,18	—	Метод спутниковых геодезических измерений (определений)	$\sqrt{(0,08^2 + 0,06^2)} = 0,10$

1	2	3	4	5	6	7	8	9
н4580	—	—	—	404 119,21	1 312 895,89	—	Метод спутниковых геодезических измерений (определений)	$\sqrt{(0,08^2 + 0,06^2)} = 0,10$
н4590	—	—	404 119,47	1 312 889,46	—			
н4600	—	—	—	404 126,64	1 312 889,74	—		
н4570	—	—	—	404 126,38	1 312 896,18	—		

2. Сведения о характеристиках объекта недвижимости с кадастровым номером 34:13:020001:633 :

№ п/п	Наименование характеристики	Значение характеристики
1	2	3
1.	Вид объекта недвижимости	Здание
2.	Ранее присвоенный государственный учетный номер (инвентарный) здания, сооружения, объекта незавершенного строительства	—
3.	Кадастровый номер земельного участка (земельных участков), в границах которого (которых) расположены здание, сооружение, объект незавершенного строительства	34:13:020001:259
4.	Уникальный учетный номер кадастрового квартала, в границах которого расположены здание, сооружение, объект незавершенного строительства	34:13:020001
5.	Адрес здания, сооружения, объекта незавершенного строительства	Волгоградская область, Котельниковский район, х. Генераловский, ул. Ленина, д.19
5.1.	Сведения о местоположении здания, сооружения, объекта незавершенного строительства (при отсутствии адреса) в структурированном в соответствии с федеральной информационной адресной системой виде	—
5.2.	Дополнительные сведения о местоположении	—
6.	Иные сведения	—

3. Пояснения к сведениям об объекте недвижимости с кадастровым номером 34:13:020001:633 :

1.	—
----	---

1. Сведения о характерных точках контура объекта недвижимости с кадастровым номером 34:13:020001:645 :

Система координат		МСК-34, зона 1					Зона № 1	
Обозначение характерных точек границ	Содержатся в Едином государственном реестре недвижимости			Определены в ходе выполнения комплексных кадастровых работ			Метод определения координат	Формулы, примененные для расчета средней квадратической погрешности определения координат характерных точек (Mt), м, с подставленными в такие формулы значениями и итоговые (вычисленные) значения Mt, м
	координаты, м		Радиус, м	координаты, м		Радиус, м		
	X	Y	R	X	Y	R		
1	2	3	4	5	6	7	8	9
н15710	—	—	—	403 843,28	1 312 910,88	—	Метод спутниковых геодезических измерений (определений)	$\sqrt{(0,08^2 + 0,06^2)} = 0,10$
н15720	—	—	—	403 842,70	1 312 918,17	—		
н15730	—	—	—	403 833,73	1 312 917,47	—		
н15740	—	—	—	403 834,31	1 312 910,17	—		
н15710	—	—	—	403 843,28	1 312 910,88	—		

2. Сведения о характеристиках объекта недвижимости с кадастровым номером 34:13:020001:645 :

№ п/п	Наименование характеристики	Значение характеристики
1	2	3
1.	Вид объекта недвижимости	Здание
2.	Ранее присвоенный государственный учетный номер (инвентарный) здания, сооружения, объекта незавершенного строительства	—
3.	Кадастровый номер земельного участка (земельных участков), в границах которого (которых) расположены здание, сооружение, объект незавершенного строительства	34:13:020001:329
4.	Уникальный учетный номер кадастрового квартала, в границах которого расположены здание, сооружение, объект незавершенного строительства	34:13:020001

1	2	3
5.	Адрес здания, сооружения, объекта незавершенного строительства	—
5.1.	Сведения о местоположении здания, сооружения, объекта незавершенного строительства (при отсутствии адреса) в структурированном в соответствии с федеральной информационной адресной системой виде	Российская Федерация, Волгоградская область, Котельниковский р-н, Генераловский х, Ленина ул, д 9
5.2.	Дополнительные сведения о местоположении	—
6.	Иные сведения	—

3. Пояснения к сведениям об объекте недвижимости с кадастровым номером 34:13:020001:645 :

1.	—
----	---

1. Сведения о характерных точках контура объекта недвижимости с кадастровым номером 34:13:020001:649 :

Система координат	<u>МСК-34, зона 1</u>	Зона №	<u>1</u>
-------------------	-----------------------	--------	----------

Обозначение характерных точек границ	Содержатся в Едином государственном реестре недвижимости			Определены в ходе выполнения комплексных кадастровых работ			Метод определения координат	Формулы, примененные для расчета средней квадратической погрешности определения координат характерных точек (Mt), м, с подставленными в такие формулы значениями и итоговые (вычисленные) значения Mt, м
	координаты, м		Радиус, м	координаты, м		Радиус, м		
	X	Y	R	X	Y	R		
1	2	3	4	5	6	7	8	9
н16560	—	—	—	404 192,69	1 312 537,57	—	Метод спутниковых геодезических измерений (определений)	$\sqrt{(0,08^2 + 0,06^2)} = 0,10$
н16570	—	—	—	404 192,37	1 312 544,69	—		
н16580	—	—	—	404 183,94	1 312 544,31	—		
н16590	—	—	—	404 184,26	1 312 537,19	—		
н16560	—	—	—	404 192,69	1 312 537,57	—		

2. Сведения о характеристиках объекта недвижимости с кадастровым номером 34:13:020001:649 :

№ п/п	Наименование характеристики	Значение характеристики
1	2	3
1.	Вид объекта недвижимости	Здание

1	2	3
2.	Ранее присвоенный государственный учетный номер (инвентарный) здания, сооружения, объекта незавершенного строительства	—
3.	Кадастровый номер земельного участка (земельных участков), в границах которого (которых) расположены здание, сооружение, объект незавершенного строительства	34:13:020001:275
4.	Уникальный учетный номер кадастрового квартала, в границах которого расположены здание, сооружение, объект незавершенного строительства	34:13:020001
5.	Адрес здания, сооружения, объекта незавершенного строительства	—
5.1.	Сведения о местоположении здания, сооружения, объекта незавершенного строительства (при отсутствии адреса) в структурированном в соответствии с федеральной информационной адресной системой виде	Российская Федерация, Волгоградская область, Котельниковский р-н, Генераловский х, Пугачева ул, д 41
5.2.	Дополнительные сведения о местоположении	—
6.	Иные сведения	—

3. Пояснения к сведениям об объекте недвижимости с кадастровым номером 34:13:020001:649 :

1.	—
----	---

1. Сведения о характерных точках контура объекта недвижимости с кадастровым номером 34:13:020001:653 :

Система координат		МСК-34, зона 1					Зона № 1	
Обозначение характерных точек границ	Содержатся в Едином государственном реестре недвижимости			Определены в ходе выполнения комплексных кадастровых работ			Метод определения координат	Формулы, примененные для расчета средней квадратической погрешности определения координат характерных точек (Mt), м, с подставленными в такие формулы значениями и итоговые (вычисленные) значения Mt, м
	координаты, м		Радиус, м	координаты, м		Радиус, м		
	X	Y	R	X	Y	R		
1	2	3	4	5	6	7	8	9
н1551О	—	—	—	404 389,32	1 312 849,96	—	Метод спутниковых геодезических измерений (определений)	$\sqrt{(0,08^2 + 0,06^2)} = 0,10$
н1552О	—	—	—	404 388,61	1 312 862,92	—		
н1553О	—	—	—	404 360,78	1 312 861,38	—		

1	2	3	4	5	6	7	8	9
н15540	—	—	—	404 361,49	1 312 848,43	—	Метод спутниковых геодезических измерений (определений)	$\sqrt{(0,08^2 + 0,06^2)} = 0,10$
н15510	—	—	—	404 389,32	1 312 849,96	—		

2. Сведения о характеристиках объекта недвижимости с кадастровым номером 34:13:020001:653 :

№ п/п	Наименование характеристики	Значение характеристики
1	2	3
1.	Вид объекта недвижимости	Здание
2.	Ранее присвоенный государственный учетный номер (инвентарный) здания, сооружения, объекта незавершенного строительства	—
3.	Кадастровый номер земельного участка (земельных участков), в границах которого (которых) расположены здание, сооружение, объект незавершенного строительства	34:13:020001:424
4.	Уникальный учетный номер кадастрового квартала, в границах которого расположены здание, сооружение, объект незавершенного строительства	34:13:020001
5.	Адрес здания, сооружения, объекта незавершенного строительства	—
5.1.	Сведения о местоположении здания, сооружения, объекта незавершенного строительства (при отсутствии адреса) в структурированном в соответствии с федеральной информационной адресной системой виде	Российская Федерация, Волгоградская область, Котельниковский р-н, Генераловский х, Ленина ул, д 32
5.2.	Дополнительные сведения о местоположении	—
6.	Иные сведения	—

3. Пояснения к сведениям об объекте недвижимости с кадастровым номером 34:13:020001:653 :

1.	—
----	---

1. Сведения о характерных точках контура объекта недвижимости с кадастровым номером 34:13:020001:654 :

Система координат			МСК-34, зона 1				Зона № 1	
Обозначение характерных точек границ	Содержатся в Едином государственном реестре недвижимости			Определены в ходе выполнения комплексных кадастровых работ			Метод определения координат	Формулы, примененные для расчета средней квадратической погрешности определения координат характерных точек (Mt), м, с подставленными в такие формулы значениями и итоговые (вычисленные) значения Mt, м
	координаты, м		Радиус, м	координаты, м		Радиус, м		
	X	Y	R	X	Y	R		
1	2	3	4	5	6	7	8	9
н1206О	—	—	—	403 837,57	1 312 696,19	—	Метод спутниковых геодезических измерений (определений)	$\sqrt{(0,08^2 + 0,06^2)} = 0,10$
н1207О	—	—	—	403 837,62	1 312 686,84	—		
н1208О	—	—	—	403 845,63	1 312 686,93	—		
н1209О	—	—	—	403 845,59	1 312 688,37	—		
н1210О	—	—	—	403 849,07	1 312 688,39	—		
н1211О	—	—	—	403 848,87	1 312 695,66	—		
н1212О	—	—	—	403 845,50	1 312 695,53	—		
н1213О	—	—	—	403 845,50	1 312 696,28	—		
н1206О	—	—	—	403 837,57	1 312 696,19	—		

2. Сведения о характеристиках объекта недвижимости с кадастровым номером 34:13:020001:654 :

№ п/п	Наименование характеристики	Значение характеристики
1	2	3
1.	Вид объекта недвижимости	Здание
2.	Ранее присвоенный государственный учетный номер (инвентарный) здания, сооружения, объекта незавершенного строительства	—

1	2	3
3.	Кадастровый номер земельного участка (земельных участков), в границах которого (которых) расположены здание, сооружение, объект незавершенного строительства	34:13:020001:345
4.	Уникальный учетный номер кадастрового квартала, в границах которого расположены здание, сооружение, объект незавершенного строительства	34:13:020001
5.	Адрес здания, сооружения, объекта незавершенного строительства	—
5.1.	Сведения о местоположении здания, сооружения, объекта незавершенного строительства (при отсутствии адреса) в структурированном в соответствии с федеральной информационной адресной системой виде	Российская Федерация, Волгоградская область, Котельниковский р-н, Генераловский х, д 345/1
5.2.	Дополнительные сведения о местоположении	—
6.	Иные сведения	—

3. Пояснения к сведениям об объекте недвижимости с кадастровым номером 34:13:020001:654 :

1.	—
----	---

1. Сведения о характерных точках контура объекта недвижимости с кадастровым номером 34:13:020001:655 :

Система координат МСК-34, зона 1 Зона № 1

Обозначение характерных точек границ	Содержатся в Едином государственном реестре недвижимости			Определены в ходе выполнения комплексных кадастровых работ			Метод определения координат	Формулы, примененные для расчета средней квадратической погрешности определения координат характерных точек (Mt), м, с подставленными в такие формулы значениями и итоговые (вычисленные) значения Mt, м
	координаты, м		Радиус, м	координаты, м		Радиус, м		
	X	Y	R	X	Y	R		
1	2	3	4	5	6	7	8	9
н18270	—	—	—	404 549,61	1 313 077,52	—	Метод спутниковых геодезических измерений (определений)	$\sqrt{(0,08^2 + 0,06^2)} = 0,10$
н18280	—	—	—	404 549,23	1 313 070,43	—		
н18290	—	—	—	404 558,69	1 313 069,93	—		
н18300	—	—	—	404 558,90	1 313 075,62	—		

1	2	3	4	5	6	7	8	9
н1831О	—	—	—	404 555,03	1 313 075,76	—	Метод спутниковых геодезических измерений (определений)	$\sqrt{(0,08^2 + 0,06^2)} = 0,10$
н1832О	—	—	404 555,09	1 313 077,32	—			
н1827О	—	—	—	404 549,61	1 313 077,52	—		

2. Сведения о характеристиках объекта недвижимости с кадастровым номером 34:13:020001:655 :

№ п/п	Наименование характеристики	Значение характеристики
1	2	3
1.	Вид объекта недвижимости	Здание
2.	Ранее присвоенный государственный учетный номер (инвентарный) здания, сооружения, объекта незавершенного строительства	—
3.	Кадастровый номер земельного участка (земельных участков), в границах которого (которых) расположены здание, сооружение, объект незавершенного строительства	34:13:020001:115
4.	Уникальный учетный номер кадастрового квартала, в границах которого расположены здание, сооружение, объект незавершенного строительства	34:13:020001
5.	Адрес здания, сооружения, объекта незавершенного строительства	—
5.1.	Сведения о местоположении здания, сооружения, объекта незавершенного строительства (при отсутствии адреса) в структурированном в соответствии с федеральной информационной адресной системой виде	Российская Федерация, Волгоградская область, Котельниковский р-н, Генераловский х, Улесова ул, д 16
5.2.	Дополнительные сведения о местоположении	—
6.	Иные сведения	—

3. Пояснения к сведениям об объекте недвижимости с кадастровым номером 34:13:020001:655 :

1.	—
----	---

1. Сведения о характерных точках контура объекта недвижимости с кадастровым номером 34:13:020001:685 :

Система координат		МСК-34, зона 1					Зона № 1	
Обозначение характерных точек границ	Содержатся в Едином государственном реестре недвижимости			Определены в ходе выполнения комплексных кадастровых работ			Метод определения координат	Формулы, примененные для расчета средней квадратической погрешности определения координат характерных точек (Mt), м, с подставленными в такие формулы значениями и итоговые (вычисленные) значения Mt, м
	координаты, м		Радиус, м	координаты, м		Радиус, м		
	X	Y	R	X	Y	R		
1	2	3	4	5	6	7	8	9
н14310	—	—	—	404 488,09	1 313 285,98	—	Метод спутниковых геодезических измерений (определений)	$\sqrt{(0,08^2 + 0,06^2)} = 0,10$
н14320	—	—	—	404 482,14	1 313 286,31	—		
н14330	—	—	—	404 481,67	1 313 277,83	—		
н14340	—	—	—	404 487,62	1 313 277,50	—		
н14310	—	—	—	404 488,09	1 313 285,98	—		

2. Сведения о характеристиках объекта недвижимости с кадастровым номером 34:13:020001:685 :

№ п/п	Наименование характеристики	Значение характеристики
1	2	3
1.	Вид объекта недвижимости	Здание
2.	Ранее присвоенный государственный учетный номер (инвентарный) здания, сооружения, объекта незавершенного строительства	—
3.	Кадастровый номер земельного участка (земельных участков), в границах которого (которых) расположены здание, сооружение, объект незавершенного строительства	34:13:020001:143
4.	Уникальный учетный номер кадастрового квартала, в границах которого расположены здание, сооружение, объект незавершенного строительства	34:13:020001

1	2	3
5.	Адрес здания, сооружения, объекта незавершенного строительства	—
5.1.	Сведения о местоположении здания, сооружения, объекта незавершенного строительства (при отсутствии адреса) в структурированном в соответствии с федеральной информационной адресной системой виде	Российская Федерация, Волгоградская область, Котельниковский р-н, Генераловский х, Донская ул, д 11
5.2.	Дополнительные сведения о местоположении	—
6.	Иные сведения	—

3. Пояснения к сведениям об объекте недвижимости с кадастровым номером 34:13:020001:685 :

1.	—
----	---

1. Сведения о характерных точках контура объекта недвижимости с кадастровым номером 34:13:020001:687 :

Система координат		МСК-34, зона 1					Зона № 1	
Обозначение характерных точек границ	Содержатся в Едином государственном реестре недвижимости			Определены в ходе выполнения комплексных кадастровых работ			Метод определения координат	Формулы, примененные для расчета средней квадратической погрешности определения координат характерных точек (Mt), м, с подставленными в такие формулы значениями и итоговые (вычисленные) значения Mt, м
	координаты, м		Радиус, м	координаты, м		Радиус, м		
	X	Y	R	X	Y	R		
1	2	3	4	5	6	7	8	9
н16080	—	—	—	404 156,35	1 313 078,95	—	Метод спутниковых геодезических измерений (определений)	$\sqrt{(0,08^2 + 0,06^2)} = 0,10$
н16090	—	—	—	404 156,39	1 313 077,25	—		
н16100	—	—	—	404 151,23	1 313 076,96	—		
н16110	—	—	—	404 151,53	1 313 070,29	—		
н16120	—	—	—	404 160,18	1 313 071,03	—		
н16130	—	—	—	404 159,62	1 313 077,60	—		
н16140	—	—	—	404 158,14	1 313 077,48	—		

1	2	3	4	5	6	7	8	9
н16150	—	—	—	404 158,00	1 313 079,09	—	Метод спутниковых геодезических измерений (определений)	$\sqrt{(0,08^2 + 0,06^2)} = 0,10$
н16080	—	—	—	404 156,35	1 313 078,95	—		

2. Сведения о характеристиках объекта недвижимости с кадастровым номером 34:13:020001:687 :

№ п/п	Наименование характеристики	Значение характеристики
1	2	3
1.	Вид объекта недвижимости	Здание
2.	Ранее присвоенный государственный учетный номер (инвентарный) здания, сооружения, объекта незавершенного строительства	—
3.	Кадастровый номер земельного участка (земельных участков), в границах которого (которых) расположены здание, сооружение, объект незавершенного строительства	34:13:020001:251
4.	Уникальный учетный номер кадастрового квартала, в границах которого расположены здание, сооружение, объект незавершенного строительства	34:13:020001
5.	Адрес здания, сооружения, объекта незавершенного строительства	—
5.1.	Сведения о местоположении здания, сооружения, объекта незавершенного строительства (при отсутствии адреса) в структурированном в соответствии с федеральной информационной адресной системой виде	Российская Федерация, Волгоградская область, Котельниковский р-н, Генераловский х, Пугачева ул, д 17
5.2.	Дополнительные сведения о местоположении	—
6.	Иные сведения	—

3. Пояснения к сведениям об объекте недвижимости с кадастровым номером 34:13:020001:687 :

1.	—
----	---

1. Сведения о характерных точках контура объекта недвижимости с кадастровым номером 34:13:020001:696 :

Система координат МСК-34, зона 1 Зона № 1

Обозначение характерных точек границ	Содержатся в Едином государственном реестре недвижимости		Определены в ходе выполнения комплексных кадастровых работ			Метод определения координат	Формулы, примененные для расчета средней квадратической погрешности определения координат характерных точек (Mt), м, с подставленными в такие формулы значениями и итоговые (вычисленные) значения Mt, м	
	координаты, м		Радиус, м	координаты, м				Радиус, м
	X	Y	R	X	Y			R
1	2	3	4	5	6	7	8	9
н12860	—	—	—	404 690,71	1 313 229,86	—	Метод спутниковых геодезических измерений (определений)	$\sqrt{(0,08^2 + 0,06^2)} = 0,10$
н12870	—	—	—	404 690,79	1 313 230,97	—		
н12880	—	—	—	404 695,94	1 313 230,46	—		
н12890	—	—	—	404 697,01	1 313 237,11	—		
н12900	—	—	—	404 688,38	1 313 238,51	—		
н12910	—	—	—	404 687,28	1 313 231,69	—		
н12920	—	—	—	404 688,81	1 313 231,45	—		
н12930	—	—	—	404 688,61	1 313 230,20	—		
н12860	—	—	—	404 690,71	1 313 229,86	—		

2. Сведения о характеристиках объекта недвижимости с кадастровым номером 34:13:020001:696 :

№ п/п	Наименование характеристики	Значение характеристики
1	2	3
1.	Вид объекта недвижимости	Здание
2.	Ранее присвоенный государственный учетный номер (инвентарный) здания, сооружения, объекта незавершенного строительства	—

1	2	3
3.	Кадастровый номер земельного участка (земельных участков), в границах которого (которых) расположены здание, сооружение, объект незавершенного строительства	34:13:020001:95
4.	Уникальный учетный номер кадастрового квартала, в границах которого расположены здание, сооружение, объект незавершенного строительства	34:13:020001
5.	Адрес здания, сооружения, объекта незавершенного строительства	—
5.1.	Сведения о местоположении здания, сооружения, объекта незавершенного строительства (при отсутствии адреса) в структурированном в соответствии с федеральной информационной адресной системой виде	Российская Федерация, Волгоградская область, Котельниковский р-н, Генераловский х, Садовая ул, д 18
5.2.	Дополнительные сведения о местоположении	—
6.	Иные сведения	—

3. Пояснения к сведениям об объекте недвижимости с кадастровым номером 34:13:020001:696 :

1.	—
----	---

1. Сведения о характерных точках контура объекта недвижимости с кадастровым номером 34:13:020001:698 :

Система координат МСК-34, зона 1 Зона № 1

Обозначение характерных точек границ	Содержатся в Едином государственном реестре недвижимости			Определены в ходе выполнения комплексных кадастровых работ			Метод определения координат	Формулы, примененные для расчета средней квадратической погрешности определения координат характерных точек (Mt), м, с подставленными в такие формулы значениями и итоговые (вычисленные) значения Mt, м
	координаты, м		Радиус, м	координаты, м		Радиус, м		
	X	Y	R	X	Y	R		
1	2	3	4	5	6	7	8	9
н91О	—	—	—	404 280,49	1 312 412,88	—	Метод спутниковых геодезических измерений (определений)	$\sqrt{(0,08^2 + 0,06^2)} = 0,10$
н92О	—	—	—	404 280,00	1 312 420,62	—		
н93О	—	—	—	404 272,02	1 312 420,11	—		
н94О	—	—	—	404 272,51	1 312 412,37	—		

1	2	3	4	5	6	7	8	9
№10	—	—	—	404 280,49	1 312 412,88	—	Метод спутниковых геодезических измерений (определений)	$\sqrt{(0,08^2 + 0,06^2)} = 0,10$

2. Сведения о характеристиках объекта недвижимости с кадастровым номером 34:13:020001:698 :

№ п/п	Наименование характеристики	Значение характеристики
1	2	3
1.	Вид объекта недвижимости	Здание
2.	Ранее присвоенный государственный учетный номер (инвентарный) здания, сооружения, объекта незавершенного строительства	—
3.	Кадастровый номер земельного участка (земельных участков), в границах которого (которых) расположены здание, сооружение, объект незавершенного строительства	34:13:020001:206
4.	Уникальный учетный номер кадастрового квартала, в границах которого расположены здание, сооружение, объект незавершенного строительства	34:13:020001
5.	Адрес здания, сооружения, объекта незавершенного строительства	обл. Волгоградская, р-н Котельниковский, х. Генераловский, ул. Генералова, 30
5.1.	Сведения о местоположении здания, сооружения, объекта незавершенного строительства (при отсутствии адреса) в структурированном в соответствии с федеральной информационной адресной системой виде	—
5.2.	Дополнительные сведения о местоположении	—
6.	Иные сведения	—

3. Пояснения к сведениям об объекте недвижимости с кадастровым номером 34:13:020001:698 :

1.	—
----	---

1. Сведения о характерных точках контура объекта недвижимости с кадастровым номером 34:13:020001:723 :

Система координат <u>МСК-34, зона 1</u>		Зона № <u>1</u>						
Обозначение характерных точек границ	Содержатся в Едином государственном реестре недвижимости		Определены в ходе выполнения комплексных кадастровых работ		Метод определения координат	Формулы, примененные для расчета средней квадратической погрешности определения координат характерных точек (Mt), м, с подставленными в такие формулы значениями и итоговые (вычисленные) значения Mt, м		
	координаты, м		Радиус, м	координаты, м			Радиус, м	
	X	Y	R	X			Y	R

1	2	3	4	5	6	7	8	9
н13890	—	—	—	403 707,64	1 312 514,30	—	Метод спутниковых геодезических измерений (определений)	$\sqrt{(0,08^2 + 0,06^2)} = 0,10$
н13900	—	—	—	403 701,45	1 312 514,30	—		
н13910	—	—	—	403 701,45	1 312 507,85	—		
н13920	—	—	—	403 707,64	1 312 507,85	—		
н13890	—	—	—	403 707,64	1 312 514,30	—		

2. Сведения о характеристиках объекта недвижимости с кадастровым номером 34:13:020001:723 :

№ п/п	Наименование характеристики	Значение характеристики
1	2	3
1.	Вид объекта недвижимости	Здание
2.	Ранее присвоенный государственный учетный номер (инвентарный) здания, сооружения, объекта незавершенного строительства	—
3.	Кадастровый номер земельного участка (земельных участков), в границах которого (которых) расположены здание, сооружение, объект незавершенного строительства	34:13:020001:415
4.	Уникальный учетный номер кадастрового квартала, в границах которого расположены здание, сооружение, объект незавершенного строительства	34:13:020001
5.	Адрес здания, сооружения, объекта незавершенного строительства	—
5.1.	Сведения о местоположении здания, сооружения, объекта незавершенного строительства (при отсутствии адреса) в структурированном в соответствии с федеральной информационной адресной системой виде	Российская Федерация, Волгоградская область, Котельниковский р-н, Генераловский х, Южный пер, д 2
5.2.	Дополнительные сведения о местоположении	—
6.	Иные сведения	—

3. Пояснения к сведениям об объекте недвижимости с кадастровым номером 34:13:020001:723 :

1.	—
----	---

1. Сведения о характерных точках контура объекта недвижимости с кадастровым номером 34:13:020001:729 :

Система координат		МСК-34, зона 1					Зона № 1	
Обозначение характерных точек границ	Содержатся в Едином государственном реестре недвижимости			Определены в ходе выполнения комплексных кадастровых работ			Метод определения координат	Формулы, примененные для расчета средней квадратической погрешности определения координат характерных точек (Mt), м, с подставленными в такие формулы значениями и итоговые (вычисленные) значения Mt, м
	координаты, м		Радиус, м	координаты, м		Радиус, м		
	X	Y	R	X	Y	R		
1	2	3	4	5	6	7	8	9
н15960	—	—	—	404 396,46	1 312 995,59	—	Метод спутниковых геодезических измерений (определений)	$\sqrt{(0,08^2 + 0,06^2)} = 0,10$
н15970	—	—	—	404 386,98	1 312 995,80	—		
н15980	—	—	—	404 386,74	1 312 985,34	—		
н15990	—	—	—	404 396,23	1 312 985,13	—		
н15960	—	—	—	404 396,46	1 312 995,59	—		

2. Сведения о характеристиках объекта недвижимости с кадастровым номером 34:13:020001:729 :

№ п/п	Наименование характеристики	Значение характеристики
1	2	3
1.	Вид объекта недвижимости	Здание
2.	Ранее присвоенный государственный учетный номер (инвентарный) здания, сооружения, объекта незавершенного строительства	—
3.	Кадастровый номер земельного участка (земельных участков), в границах которого (которых) расположены здание, сооружение, объект незавершенного строительства	34:13:020001:159
4.	Уникальный учетный номер кадастрового квартала, в границах которого расположены здание, сооружение, объект незавершенного строительства	34:13:020001

1	2	3
5.	Адрес здания, сооружения, объекта незавершенного строительства	—
5.1.	Сведения о местоположении здания, сооружения, объекта незавершенного строительства (при отсутствии адреса) в структурированном в соответствии с федеральной информационной адресной системой виде	Российская Федерация, Волгоградская область, Котельниковский р-н, Генераловский х, Октябрьская ул, д 26
5.2.	Дополнительные сведения о местоположении	—
6.	Иные сведения	—

3. Пояснения к сведениям об объекте недвижимости с кадастровым номером 34:13:020001:729 :

1. —

1. Сведения о характерных точках контура объекта недвижимости с кадастровым номером 34:13:020001:743 :

Система координат МСК-34, зона 1 Зона № 1

Обозначение характерных точек границ	Содержатся в Едином государственном реестре недвижимости			Определены в ходе выполнения комплексных кадастровых работ			Метод определения координат	Формулы, примененные для расчета средней квадратической погрешности определения координат характерных точек (Mt), м, с подставленными в такие формулы значениями и итоговые (вычисленные) значения Mt, м
	координаты, м		Радиус, м	координаты, м		Радиус, м		
	X	Y	R	X	Y	R		
1	2	3	4	5	6	7	8	9
н16480	—	—	—	404 113,12	1 313 019,01	—	Метод спутниковых геодезических измерений (определений)	$\sqrt{(0,08^2 + 0,06^2)} = 0,10$
н16490	—	—	—	404 106,57	1 313 018,55	—		
н16500	—	—	—	404 106,99	1 313 012,62	—		
н16510	—	—	—	404 113,54	1 313 013,08	—		
н16480	—	—	—	404 113,12	1 313 019,01	—		

2. Сведения о характеристиках объекта недвижимости с кадастровым номером 34:13:020001:743 :

№ п/п	Наименование характеристики	Значение характеристики
1	2	3
1.	Вид объекта недвижимости	Здание

1	2	3
2.	Ранее присвоенный государственный учетный номер (инвентарный) здания, сооружения, объекта незавершенного строительства	—
3.	Кадастровый номер земельного участка (земельных участков), в границах которого (которых) расположены здание, сооружение, объект незавершенного строительства	34:13:020001:254
4.	Уникальный учетный номер кадастрового квартала, в границах которого расположены здание, сооружение, объект незавершенного строительства	34:13:020001
5.	Адрес здания, сооружения, объекта незавершенного строительства	—
5.1.	Сведения о местоположении здания, сооружения, объекта незавершенного строительства (при отсутствии адреса) в структурированном в соответствии с федеральной информационной адресной системой виде	Российская Федерация, Волгоградская область, Котельниковский р-н, Генераловский х, Пугачева ул, д 26
5.2.	Дополнительные сведения о местоположении	—
6.	Иные сведения	—

3. Пояснения к сведениям об объекте недвижимости с кадастровым номером 34:13:020001:743 :

1.	—
----	---

1. Сведения о характерных точках контура объекта недвижимости с кадастровым номером 34:13:020001:744 :

Система координат		МСК-34, зона 1					Зона № 1	
Обозначение характерных точек границ	Содержатся в Едином государственном реестре недвижимости			Определены в ходе выполнения комплексных кадастровых работ			Метод определения координат	Формулы, примененные для расчета средней квадратической погрешности определения координат характерных точек (Mt), м, с подставленными в такие формулы значениями и итоговые (вычисленные) значения Mt, м
	координаты, м		Радиус, м	координаты, м		Радиус, м		
	X	Y	R	X	Y	R		
1	2	3	4	5	6	7	8	9
н17740	—	—	—	404 843,34	1 312 385,21	—	Метод спутниковых геодезических измерений (определений)	$\sqrt{(0,08^2 + 0,06^2)} = 0,10$
н17750	—	—	—	404 831,42	1 312 383,19	—		
н17760	—	—	—	404 833,01	1 312 373,82	—		

1	2	3	4	5	6	7	8	9
н1777О	—	—	—	404 845,26	1 312 376,10	—	Метод спутниковых геодезических измерений (определений)	$\sqrt{(0,08^2 + 0,06^2)} = 0,10$
н1778О	—	—	404 843,73	1 312 385,27	—			
н1774О	—	—	—	404 843,34	1 312 385,21	—		

2. Сведения о характеристиках объекта недвижимости с кадастровым номером 34:13:020001:744 :

№ п/п	Наименование характеристики	Значение характеристики
1	2	3
1.	Вид объекта недвижимости	Здание
2.	Ранее присвоенный государственный учетный номер (инвентарный) здания, сооружения, объекта незавершенного строительства	—
3.	Кадастровый номер земельного участка (земельных участков), в границах которого (которых) расположены здание, сооружение, объект незавершенного строительства	34:13:020001:48
4.	Уникальный учетный номер кадастрового квартала, в границах которого расположены здание, сооружение, объект незавершенного строительства	34:13:020001
5.	Адрес здания, сооружения, объекта незавершенного строительства	—
5.1.	Сведения о местоположении здания, сооружения, объекта незавершенного строительства (при отсутствии адреса) в структурированном в соответствии с федеральной информационной адресной системой виде	Российская Федерация, Волгоградская область, Котельниковский р-н, Генераловский х, Северная ул, д 14/2
5.2.	Дополнительные сведения о местоположении	—
6.	Иные сведения	—

3. Пояснения к сведениям об объекте недвижимости с кадастровым номером 34:13:020001:744 :

1.	—
----	---

1. Сведения о характерных точках контура объекта недвижимости с кадастровым номером 34:13:020001:745 :

Система координат		МСК-34, зона 1					Зона № 1	
Обозначение характерных точек границ	Содержатся в Едином государственном реестре недвижимости			Определены в ходе выполнения комплексных кадастровых работ			Метод определения координат	Формулы, примененные для расчета средней квадратической погрешности определения координат характерных точек (Mt), м, с подставленными в такие формулы значениями и итоговые (вычисленные) значения Mt, м
	координаты, м		Радиус, м	координаты, м		Радиус, м		
	X	Y	R	X	Y	R		
1	2	3	4	5	6	7	8	9
н17040	—	—	—	404 268,26	1 313 203,37	—	Метод спутниковых геодезических измерений (определений)	$\sqrt{(0,08^2 + 0,06^2)} = 0,10$
н17050	—	—	—	404 267,94	1 313 213,23	—		
н17060	—	—	—	404 262,62	1 313 213,06	—		
н17070	—	—	—	404 262,94	1 313 203,20	—		
н17040	—	—	—	404 268,26	1 313 203,37	—		

2. Сведения о характеристиках объекта недвижимости с кадастровым номером 34:13:020001:745 :

№ п/п	Наименование характеристики	Значение характеристики
1	2	3
1.	Вид объекта недвижимости	Здание
2.	Ранее присвоенный государственный учетный номер (инвентарный) здания, сооружения, объекта незавершенного строительства	—
3.	Кадастровый номер земельного участка (земельных участков), в границах которого (которых) расположены здание, сооружение, объект незавершенного строительства	34:13:020001:428
4.	Уникальный учетный номер кадастрового квартала, в границах которого расположены здание, сооружение, объект незавершенного строительства	34:13:020001

1	2	3
5.	Адрес здания, сооружения, объекта незавершенного строительства	—
5.1.	Сведения о местоположении здания, сооружения, объекта незавершенного строительства (при отсутствии адреса) в структурированном в соответствии с федеральной информационной адресной системой виде	Российская Федерация, Волгоградская область, Котельниковский р-н, Генераловский х, Разина ул, д 5
5.2.	Дополнительные сведения о местоположении	—
6.	Иные сведения	—

3. Пояснения к сведениям об объекте недвижимости с кадастровым номером 34:13:020001:745 :

1.	—
----	---

1. Сведения о характерных точках контура объекта недвижимости с кадастровым номером 34:13:020001:747 :

Система координат	<u>МСК-34, зона 1</u>	Зона №	<u>1</u>
-------------------	-----------------------	--------	----------

Обозначение характерных точек границ	Содержатся в Едином государственном реестре недвижимости			Определены в ходе выполнения комплексных кадастровых работ			Метод определения координат	Формулы, примененные для расчета средней квадратической погрешности определения координат характерных точек (Mt), м, с подставленными в такие формулы значениями и итоговые (вычисленные) значения Mt, м
	координаты, м		Радиус, м	координаты, м		Радиус, м		
	X	Y	R	X	Y	R		
1	2	3	4	5	6	7	8	9
н14470	—	—	—	404 400,85	1 313 292,20	—	Метод спутниковых геодезических измерений (определений)	$\sqrt{(0,08^2 + 0,06^2)} = 0,10$
н14480	—	—	—	404 392,99	1 313 292,20	—		
н14490	—	—	—	404 392,99	1 313 280,62	—		
н14500	—	—	—	404 400,85	1 313 280,62	—		
н14470	—	—	—	404 400,85	1 313 292,20	—		

2. Сведения о характеристиках объекта недвижимости с кадастровым номером 34:13:020001:747 :

№ п/п	Наименование характеристики	Значение характеристики
1	2	3
1.	Вид объекта недвижимости	Здание

1	2	3
2.	Ранее присвоенный государственный учетный номер (инвентарный) здания, сооружения, объекта незавершенного строительства	—
3.	Кадастровый номер земельного участка (земельных участков), в границах которого (которых) расположены здание, сооружение, объект незавершенного строительства	34:13:020001:421
4.	Уникальный учетный номер кадастрового квартала, в границах которого расположены здание, сооружение, объект незавершенного строительства	34:13:020001
5.	Адрес здания, сооружения, объекта незавершенного строительства	—
5.1.	Сведения о местоположении здания, сооружения, объекта незавершенного строительства (при отсутствии адреса) в структурированном в соответствии с федеральной информационной адресной системой виде	Российская Федерация, Волгоградская область, Котельниковский р-н, Генераловский х, Донская ул, д 7
5.2.	Дополнительные сведения о местоположении	—
6.	Иные сведения	—

3. Пояснения к сведениям об объекте недвижимости с кадастровым номером 34:13:020001:747 :

1.	—
----	---

1. Сведения о характерных точках контура объекта недвижимости с кадастровым номером 34:13:020001:748 :

Система координат		МСК-34, зона 1					Зона № 1	
Обозначение характерных точек границ	Содержатся в Едином государственном реестре недвижимости			Определены в ходе выполнения комплексных кадастровых работ			Метод определения координат	Формулы, примененные для расчета средней квадратической погрешности определения координат характерных точек (Mt), м, с подставленными в такие формулы значениями и итоговые (вычисленные) значения Mt, м
	координаты, м		Радиус, м	координаты, м		Радиус, м		
	X	Y	R	X	Y	R		
1	2	3	4	5	6	7	8	9
н16040	—	—	—	404 453,70	1 312 749,38	—	Метод спутниковых геодезических измерений (определений)	$\sqrt{(0,08^2 + 0,06^2)} = 0,10$
н16050	—	—	—	404 454,02	1 312 755,57	—		
н16060	—	—	—	404 442,81	1 312 756,16	—		

1	2	3	4	5	6	7	8	9
н16070	—	—	—	404 442,48	1 312 749,98	—	Метод спутниковых геодезических измерений (определений)	$\sqrt{(0,08^2 + 0,06^2)} = 0,10$
н16040	—	—	—	404 453,70	1 312 749,38	—		

2. Сведения о характеристиках объекта недвижимости с кадастровым номером 34:13:020001:748 :

№ п/п	Наименование характеристики	Значение характеристики
1	2	3
1.	Вид объекта недвижимости	Здание
2.	Ранее присвоенный государственный учетный номер (инвентарный) здания, сооружения, объекта незавершенного строительства	—
3.	Кадастровый номер земельного участка (земельных участков), в границах которого (которых) расположены здание, сооружение, объект незавершенного строительства	34:13:020001:161
4.	Уникальный учетный номер кадастрового квартала, в границах которого расположены здание, сооружение, объект незавершенного строительства	34:13:020001
5.	Адрес здания, сооружения, объекта незавершенного строительства	—
5.1.	Сведения о местоположении здания, сооружения, объекта незавершенного строительства (при отсутствии адреса) в структурированном в соответствии с федеральной информационной адресной системой виде	Российская Федерация, Волгоградская область, Котельниковский р-н, Генераловский х, Октябрьская ул, д 33
5.2.	Дополнительные сведения о местоположении	—
6.	Иные сведения	—

3. Пояснения к сведениям об объекте недвижимости с кадастровым номером 34:13:020001:748 :

1.	—
----	---

1. Сведения о характерных точках контура объекта недвижимости с кадастровым номером 34:13:020001:749 :

Система координат		МСК-34, зона 1					Зона № 1	
Обозначение характерных точек границ	Содержатся в Едином государственном реестре недвижимости			Определены в ходе выполнения комплексных кадастровых работ			Метод определения координат	Формулы, примененные для расчета средней квадратической погрешности определения координат характерных точек (Mt), м, с подставленными в такие формулы значениями и итоговые (вычисленные) значения Mt, м
	координаты, м		Радиус, м	координаты, м		Радиус, м		
	X	Y	R	X	Y	R		
1	2	3	4	5	6	7	8	9
н13970	—	—	—	405 217,84	1 313 022,88	—	Метод спутниковых геодезических измерений (определений)	$\sqrt{(0,08^2 + 0,06^2)} = 0,10$
н13980	—	—	—	405 222,60	1 313 028,44	—		
н13990	—	—	—	405 217,42	1 313 032,88	—		
н14000	—	—	—	405 212,66	1 313 027,32	—		
н13970	—	—	—	405 217,84	1 313 022,88	—		

2. Сведения о характеристиках объекта недвижимости с кадастровым номером 34:13:020001:749 :

№ п/п	Наименование характеристики	Значение характеристики
1	2	3
1.	Вид объекта недвижимости	Здание
2.	Ранее присвоенный государственный учетный номер (инвентарный) здания, сооружения, объекта незавершенного строительства	—
3.	Кадастровый номер земельного участка (земельных участков), в границах которого (которых) расположены здание, сооружение, объект незавершенного строительства	34:13:020001:9
4.	Уникальный учетный номер кадастрового квартала, в границах которого расположены здание, сооружение, объект незавершенного строительства	34:13:020001

1	2	3
5.	Адрес здания, сооружения, объекта незавершенного строительства	—
5.1.	Сведения о местоположении здания, сооружения, объекта незавершенного строительства (при отсутствии адреса) в структурированном в соответствии с федеральной информационной адресной системой виде	Российская Федерация, Волгоградская область, Котельниковский р-н, Генераловский х, Аксайская ул, д 5
5.2.	Дополнительные сведения о местоположении	—
6.	Иные сведения	—

3. Пояснения к сведениям об объекте недвижимости с кадастровым номером 34:13:020001:749 :

1.	—
----	---

1. Сведения о характерных точках контура объекта недвижимости с кадастровым номером 34:13:020001:752 :

Система координат	<u>МСК-34, зона 1</u>	Зона №	<u>1</u>
-------------------	-----------------------	--------	----------

Обозначение характерных точек границ	Содержатся в Едином государственном реестре недвижимости			Определены в ходе выполнения комплексных кадастровых работ			Метод определения координат	Формулы, примененные для расчета средней квадратической погрешности определения координат характерных точек (Mt), м, с подставленными в такие формулы значениями и итоговые (вычисленные) значения Mt, м
	координаты, м		Радиус, м	координаты, м		Радиус, м		
	X	Y	R	X	Y	R		
1	2	3	4	5	6	7	8	9
н16640	—	—	—	404 145,04	1 312 566,04	—	Метод спутниковых геодезических измерений (определений)	$\sqrt{(0,08^2 + 0,06^2)} = 0,10$
н16650	—	—	—	404 141,23	1 312 565,99	—		
н16660	—	—	—	404 141,21	1 312 568,12	—		
н16670	—	—	—	404 136,03	1 312 568,05	—		
н16680	—	—	—	404 136,15	1 312 558,66	—		
н16690	—	—	—	404 145,04	1 312 558,66	—		
н16640	—	—	—	404 145,04	1 312 566,04	—		

2. Сведения о характеристиках объекта недвижимости с кадастровым номером 34:13:020001:752 :

№ п/п	Наименование характеристики	Значение характеристики
1	2	3
1.	Вид объекта недвижимости	Здание
2.	Ранее присвоенный государственный учетный номер (инвентарный) здания, сооружения, объекта незавершенного строительства	—
3.	Кадастровый номер земельного участка (земельных участков), в границах которого (которых) расположены здание, сооружение, объект незавершенного строительства	34:13:020001:273
4.	Уникальный учетный номер кадастрового квартала, в границах которого расположены здание, сооружение, объект незавершенного строительства	34:13:020001
5.	Адрес здания, сооружения, объекта незавершенного строительства	—
5.1.	Сведения о местоположении здания, сооружения, объекта незавершенного строительства (при отсутствии адреса) в структурированном в соответствии с федеральной информационной адресной системой виде	Российская Федерация, Волгоградская область, Котельниковский р-н, Генераловский х, Пугачева ул, д 48
5.2.	Дополнительные сведения о местоположении	—
6.	Иные сведения	—

3. Пояснения к сведениям об объекте недвижимости с кадастровым номером 34:13:020001:752 :

1.	—
----	---

1. Сведения о характерных точках контура объекта недвижимости с кадастровым номером 34:13:020001:753 :

Система координат		МСК-34, зона 1					Зона № 1	
Обозначение характерных точек границ	Содержатся в Едином государственном реестре недвижимости			Определены в ходе выполнения комплексных кадастровых работ			Метод определения координат	Формулы, примененные для расчета средней квадратической погрешности определения координат характерных точек (Mt), м, с подставленными в такие формулы значениями и итоговые (вычисленные) значения Mt, м
	координаты, м		Радиус, м	координаты, м		Радиус, м		
	X	Y	R	X	Y	R		
1	2	3	4	5	6	7	8	9
n21O	—	—	—	405 286,33	1 312 978,33	—	Метод спутниковых геодезических измерений (определений)	$\sqrt{(0,08^2 + 0,06^2)} = 0,10$

1	2	3	4	5	6	7	8	9
н220	—	—	—	405 280,57	1 312 971,92	—	Метод спутниковых геодезических измерений (определений)	$\sqrt{(0,08^2 + 0,06^2)} = 0,10$
н230	—	—	—	405 284,66	1 312 968,10	—		
н240	—	—	—	405 283,68	1 312 967,02	—		
н250	—	—	—	405 284,87	1 312 965,86	—		
н260	—	—	—	405 286,01	1 312 967,03	—		
н270	—	—	—	405 288,24	1 312 964,86	—		
н280	—	—	—	405 294,04	1 312 970,79	—		
н210	—	—	—	405 286,33	1 312 978,33	—		

2. Сведения о характеристиках объекта недвижимости с кадастровым номером 34:13:020001:753 :

№ п/п	Наименование характеристики	Значение характеристики
1	2	3
1.	Вид объекта недвижимости	Здание
2.	Ранее присвоенный государственный учетный номер (инвентарный) здания, сооружения, объекта незавершенного строительства	—
3.	Кадастровый номер земельного участка (земельных участков), в границах которого (которых) расположены здание, сооружение, объект незавершенного строительства	34:13:020001:8
4.	Уникальный учетный номер кадастрового квартала, в границах которого расположены здание, сооружение, объект незавершенного строительства	34:13:020001

1	2	3
5.	Адрес здания, сооружения, объекта незавершенного строительства	обл. Волгоградская, р-н Котельниковский, х. Генераловский, ул. Аксайская, д. 9
5.1.	Сведения о местоположении здания, сооружения, объекта незавершенного строительства (при отсутствии адреса) в структурированном в соответствии с федеральной информационной адресной системой виде	—
5.2.	Дополнительные сведения о местоположении	—
6.	Иные сведения	—

3. Пояснения к сведениям об объекте недвижимости с кадастровым номером 34:13:020001:753 :

1.	—
----	---

1. Сведения о характерных точках контура объекта недвижимости с кадастровым номером 34:13:020001:768 :

Система координат	<u>МСК-34, зона 1</u>	Зона №	<u>1</u>
-------------------	-----------------------	--------	----------

Обозначение характерных точек границ	Содержатся в Едином государственном реестре недвижимости			Определены в ходе выполнения комплексных кадастровых работ			Метод определения координат	Формулы, примененные для расчета средней квадратической погрешности определения координат характерных точек (Mt), м, с подставленными в такие формулы значениями и итоговые (вычисленные) значения Mt, м
	координаты, м		Радиус, м	координаты, м		Радиус, м		
	X	Y	R	X	Y	R		
1	2	3	4	5	6	7	8	9
н8240	—	—	—	404 818,63	1 312 499,58	—	Метод спутниковых геодезических измерений (определений)	$\sqrt{(0,08^2 + 0,06^2)} = 0,10$
н8250	—	—	—	404 817,86	1 312 504,21	—		
н8260	—	—	—	404 813,02	1 312 503,40	—		
н8270	—	—	—	404 813,79	1 312 498,77	—		
н8240	—	—	—	404 818,63	1 312 499,58	—		

2. Сведения о характеристиках объекта недвижимости с кадастровым номером 34:13:020001:768 :

№ п/п	Наименование характеристики	Значение характеристики
1	2	3
1.	Вид объекта недвижимости	Здание

1	2	3
2.	Ранее присвоенный государственный учетный номер (инвентарный) здания, сооружения, объекта незавершенного строительства	—
3.	Кадастровый номер земельного участка (земельных участков), в границах которого (которых) расположены здание, сооружение, объект незавершенного строительства	34:13:020001:55
4.	Уникальный учетный номер кадастрового квартала, в границах которого расположены здание, сооружение, объект незавершенного строительства	34:13:020001
5.	Адрес здания, сооружения, объекта незавершенного строительства	обл. Волгоградская, р-н Котельниковский, х. Генераловский, ул. Северная, 6
5.1.	Сведения о местоположении здания, сооружения, объекта незавершенного строительства (при отсутствии адреса) в структурированном в соответствии с федеральной информационной адресной системой виде	—
5.2.	Дополнительные сведения о местоположении	—
6.	Иные сведения	—

3. Пояснения к сведениям об объекте недвижимости с кадастровым номером 34:13:020001:768 :

1.	—
----	---

1. Сведения о характерных точках контура объекта недвижимости с кадастровым номером 34:13:020001:771 :

Система координат <u>МСК-34, зона 1</u>		Зона № <u>1</u>						
Обозначение характерных точек границ	Содержатся в Едином государственном реестре недвижимости		Определены в ходе выполнения комплексных кадастровых работ			Метод определения координат	Формулы, примененные для расчета средней квадратической погрешности определения координат характерных точек (Mt), м, с подставленными в такие формулы значениями и итоговые (вычисленные) значения Mt, м	
	координаты, м		координаты, м		Радиус, м			
	X	Y	X	Y	R			
1	2	3	4	5	6	7	8	9
н14590	—	—	—	404 379,52	1 312 312,85	—	Метод спутниковых геодезических измерений (определений)	$\sqrt{(0,08^2 + 0,06^2)} = 0,10$
н14600	—	—	—	404 370,66	1 312 312,91	—		
н14610	—	—	—	404 370,61	1 312 305,28	—		

1	2	3	4	5	6	7	8	9
н14620	—	—	—	404 379,46	1 312 305,21	—	Метод спутниковых геодезических измерений (определений)	$\sqrt{(0,08^2 + 0,06^2)} = 0,10$
н14590	—	—	—	404 379,52	1 312 312,85	—		

2. Сведения о характеристиках объекта недвижимости с кадастровым номером 34:13:020001:771 :

№ п/п	Наименование характеристики	Значение характеристики
1	2	3
1.	Вид объекта недвижимости	Здание
2.	Ранее присвоенный государственный учетный номер (инвентарный) здания, сооружения, объекта незавершенного строительства	—
3.	Кадастровый номер земельного участка (земельных участков), в границах которого (которых) расположены здание, сооружение, объект незавершенного строительства	34:13:020001:388
4.	Уникальный учетный номер кадастрового квартала, в границах которого расположены здание, сооружение, объект незавершенного строительства	34:13:020001
5.	Адрес здания, сооружения, объекта незавершенного строительства	—
5.1.	Сведения о местоположении здания, сооружения, объекта незавершенного строительства (при отсутствии адреса) в структурированном в соответствии с федеральной информационной адресной системой виде	Российская Федерация, Волгоградская область, Котельниковский р-н, Генераловский х, Западная ул, д 22
5.2.	Дополнительные сведения о местоположении	—
6.	Иные сведения	—

3. Пояснения к сведениям об объекте недвижимости с кадастровым номером 34:13:020001:771 :

1.	—
----	---

1. Сведения о характерных точках контура объекта недвижимости с кадастровым номером 34:13:020001:772 :

Система координат		МСК-34, зона 1					Зона № 1	
Обозначение характерных точек границ	Содержатся в Едином государственном реестре недвижимости			Определены в ходе выполнения комплексных кадастровых работ			Метод определения координат	Формулы, примененные для расчета средней квадратической погрешности определения координат характерных точек (Mt), м, с подставленными в такие формулы значениями и итоговые (вычисленные) значения Mt, м
	координаты, м		Радиус, м	координаты, м		Радиус, м		
	X	Y	R	X	Y	R		
1	2	3	4	5	6	7	8	9
н14250	—	—	—	404 674,83	1 312 440,81	—	Метод спутниковых геодезических измерений (определений)	$\sqrt{(0,08^2 + 0,06^2)} = 0,10$
н14260	—	—	—	404 672,72	1 312 440,75	—		
н14270	—	—	—	404 672,64	1 312 445,58	—		
н14280	—	—	—	404 665,85	1 312 445,21	—		
н14290	—	—	—	404 666,02	1 312 434,13	—		
н14300	—	—	—	404 675,01	1 312 434,27	—		
н14250	—	—	—	404 674,83	1 312 440,81	—		

2. Сведения о характеристиках объекта недвижимости с кадастровым номером 34:13:020001:772 :

№ п/п	Наименование характеристики	Значение характеристики
1	2	3
1.	Вид объекта недвижимости	Здание
2.	Ранее присвоенный государственный учетный номер (инвентарный) здания, сооружения, объекта незавершенного строительства	—
3.	Кадастровый номер земельного участка (земельных участков), в границах которого (которых) расположены здание, сооружение, объект незавершенного строительства	34:13:020001:66

1	2	3
4.	Уникальный учетный номер кадастрового квартала, в границах которого расположены здание, сооружение, объект незавершенного строительства	34:13:020001
5.	Адрес здания, сооружения, объекта незавершенного строительства	—
5.1.	Сведения о местоположении здания, сооружения, объекта незавершенного строительства (при отсутствии адреса) в структурированном в соответствии с федеральной информационной адресной системой виде	Российская Федерация, Волгоградская область, Котельниковский р-н, Генераловский х, Генералова ул, д 52
5.2.	Дополнительные сведения о местоположении	—
6.	Иные сведения	—

3. Пояснения к сведениям об объекте недвижимости с кадастровым номером 34:13:020001:772 :

1. —

1. Сведения о характерных точках контура объекта недвижимости с кадастровым номером 34:13:020001:775 :

Система координат МСК-34, зона 1 Зона № 1

Обозначение характерных точек границ	Содержатся в Едином государственном реестре недвижимости			Определены в ходе выполнения комплексных кадастровых работ			Метод определения координат	Формулы, примененные для расчета средней квадратической погрешности определения координат характерных точек (Mt), м, с подставленными в такие формулы значениями и итоговые (вычисленные) значения Mt, м
	координаты, м		Радиус, м	координаты, м		Радиус, м		
	X	Y	R	X	Y	R		
1	2	3	4	5	6	7	8	9
н1970	—	—	—	404 293,58	1 313 235,06	—	Метод спутниковых геодезических измерений (определений)	$\sqrt{(0,08^2 + 0,06^2)} = 0,10$
н1980	—	—	—	404 288,21	1 313 235,02	—		
н1990	—	—	—	404 288,24	1 313 230,89	—		
н2000	—	—	—	404 293,61	1 313 230,93	—		
н1970	—	—	—	404 293,58	1 313 235,06	—		

2. Сведения о характеристиках объекта недвижимости с кадастровым номером 34:13:020001:775 :

№ п/п	Наименование характеристики	Значение характеристики
1	2	3
1.	Вид объекта недвижимости	Здание
2.	Ранее присвоенный государственный учетный номер (инвентарный) здания, сооружения, объекта незавершенного строительства	—
3.	Кадастровый номер земельного участка (земельных участков), в границах которого (которых) расположены здание, сооружение, объект незавершенного строительства	34:13:020001:237
4.	Уникальный учетный номер кадастрового квартала, в границах которого расположены здание, сооружение, объект незавершенного строительства	34:13:020001
5.	Адрес здания, сооружения, объекта незавершенного строительства	обл. Волгоградская, р-н Котельниковский, х. Генераловский, ул. Донская, 2
5.1.	Сведения о местоположении здания, сооружения, объекта незавершенного строительства (при отсутствии адреса) в структурированном в соответствии с федеральной информационной адресной системой виде	—
5.2.	Дополнительные сведения о местоположении	—
6.	Иные сведения	—

3. Пояснения к сведениям об объекте недвижимости с кадастровым номером 34:13:020001:775 :

1.	—
----	---

1. Сведения о характерных точках контура объекта недвижимости с кадастровым номером 34:13:020001:776 :

Система координат		<u>МСК-34, зона 1</u>					Зона № <u>1</u>	
Обозначение характерных точек границ	Содержатся в Едином государственном реестре недвижимости			Определены в ходе выполнения комплексных кадастровых работ			Метод определения координат	Формулы, примененные для расчета средней квадратической погрешности определения координат характерных точек (Mt), м, с подставленными в такие формулы значениями и итоговые (вычисленные) значения Mt, м
	координаты, м		Радиус, м	координаты, м		Радиус, м		
	X	Y	R	X	Y	R		
1	2	3	4	5	6	7	8	9
n205O	—	—	—	404 372,84	1 313 230,94	—	Метод спутниковых геодезических измерений (определений)	$\sqrt{(0,08^2 + 0,06^2)} = 0,10$

1	2	3	4	5	6	7	8	9
н2060	—	—	—	404 372,89	1 313 234,54	—	Метод спутниковых геодезических измерений (определений)	$\sqrt{(0,08^2 + 0,06^2)} = 0,10$
н2070	—	—	—	404 363,53	1 313 234,68	—		
н2080	—	—	—	404 363,42	1 313 227,63	—		
н2090	—	—	—	404 366,99	1 313 227,58	—		
н2100	—	—	—	404 367,04	1 313 230,94	—		
н2050	—	—	—	404 372,84	1 313 230,94	—		

2. Сведения о характеристиках объекта недвижимости с кадастровым номером 34:13:020001:776 :

№ п/п	Наименование характеристики	Значение характеристики
1	2	3
1.	Вид объекта недвижимости	Здание
2.	Ранее присвоенный государственный учетный номер (инвентарный) здания, сооружения, объекта незавершенного строительства	—
3.	Кадастровый номер земельного участка (земельных участков), в границах которого (которых) расположены здание, сооружение, объект незавершенного строительства	34:13:020001:146
4.	Уникальный учетный номер кадастрового квартала, в границах которого расположены здание, сооружение, объект незавершенного строительства	34:13:020001
5.	Адрес здания, сооружения, объекта незавершенного строительства	обл. Волгоградская, р-н Котельниковский, х. Генераловский, ул. Донская, 6
5.1.	Сведения о местоположении здания, сооружения, объекта незавершенного строительства (при отсутствии адреса) в структурированном в соответствии с федеральной информационной адресной системой виде	—
5.2.	Дополнительные сведения о местоположении	—
6.	Иные сведения	—

3. Пояснения к сведениям об объекте недвижимости с кадастровым номером 34:13:020001:776 :

1.	—
----	---

1. Сведения о характерных точках контура объекта недвижимости с кадастровым номером 34:13:020001:786 :

Система координат		МСК-34, зона 1					Зона № 1	
Обозначение характерных точек границ	Содержатся в Едином государственном реестре недвижимости			Определены в ходе выполнения комплексных кадастровых работ			Метод определения координат	Формулы, примененные для расчета средней квадратической погрешности определения координат характерных точек (Mt), м, с подставленными в такие формулы значениями и итоговые (вычисленные) значения Mt, м
	координаты, м		Радиус, м	координаты, м		Радиус, м		
	X	Y	R	X	Y	R		
1	2	3	4	5	6	7	8	9
н17240	—	—	—	404 741,51	1 313 280,13	—	Метод спутниковых геодезических измерений (определений)	$\sqrt{(0,08^2 + 0,06^2)} = 0,10$
н17250	—	—	—	404 741,94	1 313 286,77	—		
н17260	—	—	—	404 735,49	1 313 287,19	—		
н17270	—	—	—	404 735,06	1 313 280,54	—		
н17240	—	—	—	404 741,51	1 313 280,13	—		

2. Сведения о характеристиках объекта недвижимости с кадастровым номером 34:13:020001:786 :

№ п/п	Наименование характеристики	Значение характеристики
1	2	3
1.	Вид объекта недвижимости	Здание
2.	Ранее присвоенный государственный учетный номер (инвентарный) здания, сооружения, объекта незавершенного строительства	—
3.	Кадастровый номер земельного участка (земельных участков), в границах которого (которых) расположены здание, сооружение, объект незавершенного строительства	34:13:020001:391
4.	Уникальный учетный номер кадастрового квартала, в границах которого расположены здание, сооружение, объект незавершенного строительства	34:13:020001

1	2	3
5.	Адрес здания, сооружения, объекта незавершенного строительства	—
5.1.	Сведения о местоположении здания, сооружения, объекта незавершенного строительства (при отсутствии адреса) в структурированном в соответствии с федеральной информационной адресной системой виде	Российская Федерация, Волгоградская область, Котельниковский р-н, Генераловский х, Садовая ул, д 13
5.2.	Дополнительные сведения о местоположении	—
6.	Иные сведения	—

3. Пояснения к сведениям об объекте недвижимости с кадастровым номером 34:13:020001:786 :

1.	—
----	---

1. Сведения о характерных точках контура объекта недвижимости с кадастровым номером 34:13:020001:789 :

Система координат	<u>МСК-34, зона 1</u>	Зона №	<u>1</u>
-------------------	-----------------------	--------	----------

Обозначение характерных точек границ	Содержатся в Едином государственном реестре недвижимости			Определены в ходе выполнения комплексных кадастровых работ			Метод определения координат	Формулы, примененные для расчета средней квадратической погрешности определения координат характерных точек (Mt), м, с подставленными в такие формулы значениями и итоговые (вычисленные) значения Mt, м
	координаты, м		Радиус, м	координаты, м		Радиус, м		
	X	Y	R	X	Y	R		
1	2	3	4	5	6	7	8	9
н804О	—	—	—	404 886,44	1 312 390,25	—	Метод спутниковых геодезических измерений (определений)	$\sqrt{(0,08^2 + 0,06^2)} = 0,10$
н805О	—	—	—	404 873,82	1 312 388,60	—		
н806О	—	—	—	404 874,86	1 312 380,65	—		
н807О	—	—	—	404 887,48	1 312 382,30	—		
н804О	—	—	—	404 886,44	1 312 390,25	—		

2. Сведения о характеристиках объекта недвижимости с кадастровым номером 34:13:020001:789 :

№ п/п	Наименование характеристики	Значение характеристики
1	2	3
1.	Вид объекта недвижимости	Здание

1	2	3
2.	Ранее присвоенный государственный учетный номер (инвентарный) здания, сооружения, объекта незавершенного строительства	—
3.	Кадастровый номер земельного участка (земельных участков), в границах которого (которых) расположены здание, сооружение, объект незавершенного строительства	34:13:020001:43
4.	Уникальный учетный номер кадастрового квартала, в границах которого расположены здание, сооружение, объект незавершенного строительства	34:13:020001
5.	Адрес здания, сооружения, объекта незавершенного строительства	обл. Волгоградская, р-н Котельниковский, х. Генераловский, ул. Северная, 11/2
5.1.	Сведения о местоположении здания, сооружения, объекта незавершенного строительства (при отсутствии адреса) в структурированном в соответствии с федеральной информационной адресной системой виде	—
5.2.	Дополнительные сведения о местоположении	—
6.	Иные сведения	—

3. Пояснения к сведениям об объекте недвижимости с кадастровым номером 34:13:020001:789 :

1.	—
----	---

1. Сведения о характерных точках контура объекта недвижимости с кадастровым номером 34:13:020001:791 :

Система координат		МСК-34, зона 1					Зона № 1	
Обозначение характерных точек границ	Содержатся в Едином государственном реестре недвижимости			Определены в ходе выполнения комплексных кадастровых работ			Метод определения координат	Формулы, примененные для расчета средней квадратической погрешности определения координат характерных точек (Mt), м, с подставленными в такие формулы значениями и итоговые (вычисленные) значения Mt, м
	координаты, м		Радиус, м	координаты, м		Радиус, м		
	X	Y	R	X	Y	R		
1	2	3	4	5	6	7	8	9
н123О	—	—	—	404 577,18	1 312 428,21	—	Метод спутниковых геодезических измерений (определений)	$\sqrt{(0,08^2 + 0,06^2)} = 0,10$
н124О	—	—	—	404 576,08	1 312 436,87	—		
н125О	—	—	—	404 570,53	1 312 436,17	—		

1	2	3	4	5	6	7	8	9
н1260	—	—	—	404 571,62	1 312 427,51	—	Метод спутниковых геодезических измерений (определений)	$\sqrt{(0,08^2 + 0,06^2)} = 0,10$
н1230	—	—	—	404 577,18	1 312 428,21	—		

2. Сведения о характеристиках объекта недвижимости с кадастровым номером 34:13:020001:791 :

№ п/п	Наименование характеристики	Значение характеристики
1	2	3
1.	Вид объекта недвижимости	Здание
2.	Ранее присвоенный государственный учетный номер (инвентарный) здания, сооружения, объекта незавершенного строительства	—
3.	Кадастровый номер земельного участка (земельных участков), в границах которого (которых) расположены здание, сооружение, объект незавершенного строительства	34:13:020001:189
4.	Уникальный учетный номер кадастрового квартала, в границах которого расположены здание, сооружение, объект незавершенного строительства	34:13:020001
5.	Адрес здания, сооружения, объекта незавершенного строительства	—
5.1.	Сведения о местоположении здания, сооружения, объекта незавершенного строительства (при отсутствии адреса) в структурированном в соответствии с федеральной информационной адресной системой виде	404372, Российская Федерация, Волгоградская область, Котельниковский р-н, Генераловский х, Генералова ул, д 46
5.2.	Дополнительные сведения о местоположении	—
6.	Иные сведения	—

3. Пояснения к сведениям об объекте недвижимости с кадастровым номером 34:13:020001:791 :

1.	—
----	---

1. Сведения о характерных точках контура объекта недвижимости с кадастровым номером 34:13:020001:792 :

Система координат		МСК-34, зона 1					Зона № 1	
Обозначение характерных точек границ	Содержатся в Едином государственном реестре недвижимости			Определены в ходе выполнения комплексных кадастровых работ			Метод определения координат	Формулы, примененные для расчета средней квадратической погрешности определения координат характерных точек (Mt), м, с подставленными в такие формулы значениями и итоговые (вычисленные) значения Mt, м
	координаты, м		Радиус, м	координаты, м		Радиус, м		
	X	Y	R	X	Y	R		
1	2	3	4	5	6	7	8	9
н1361О	—	—	—	404 645,45	1 312 609,39	—	Метод спутниковых геодезических измерений (определений)	$\sqrt{(0,08^2 + 0,06^2)} = 0,10$
н1362О	—	—	—	404 645,45	1 312 615,57	—		
н1363О	—	—	—	404 641,27	1 312 615,57	—		
н1364О	—	—	—	404 641,27	1 312 609,39	—		
н1361О	—	—	—	404 645,45	1 312 609,39	—		

2. Сведения о характеристиках объекта недвижимости с кадастровым номером 34:13:020001:792 :

№ п/п	Наименование характеристики	Значение характеристики
1	2	3
1.	Вид объекта недвижимости	Здание
2.	Ранее присвоенный государственный учетный номер (инвентарный) здания, сооружения, объекта незавершенного строительства	—
3.	Кадастровый номер земельного участка (земельных участков), в границах которого (которых) расположены здание, сооружение, объект незавершенного строительства	34:13:020001:178
4.	Уникальный учетный номер кадастрового квартала, в границах которого расположены здание, сооружение, объект незавершенного строительства	34:13:020001

1	2	3
5.	Адрес здания, сооружения, объекта незавершенного строительства	—
5.1.	Сведения о местоположении здания, сооружения, объекта незавершенного строительства (при отсутствии адреса) в структурированном в соответствии с федеральной информационной адресной системой виде	404372, Российская Федерация, Волгоградская область, Котельниковский р-н, Генераловский х, Сельский пер, д 15
5.2.	Дополнительные сведения о местоположении	—
6.	Иные сведения	—

3. Пояснения к сведениям об объекте недвижимости с кадастровым номером 34:13:020001:792 :

1.	—
----	---

1. Сведения о характерных точках контура объекта недвижимости с кадастровым номером 34:13:020001:793 :

Система координат	<u>МСК-34, зона 1</u>	Зона №	<u>1</u>
-------------------	-----------------------	--------	----------

Обозначение характерных точек границ	Содержатся в Едином государственном реестре недвижимости			Определены в ходе выполнения комплексных кадастровых работ			Метод определения координат	Формулы, примененные для расчета средней квадратической погрешности определения координат характерных точек (Mt), м, с подставленными в такие формулы значениями и итоговые (вычисленные) значения Mt, м
	координаты, м		Радиус, м	координаты, м		Радиус, м		
	X	Y	R	X	Y	R		
1	2	3	4	5	6	7	8	9
н5640	—	—	—	404 424,83	1 312 954,18	—	Метод спутниковых геодезических измерений (определений)	$\sqrt{(0,08^2 + 0,06^2)} = 0,10$
н5650	—	—	—	404 424,28	1 312 944,70	—		
н5660	—	—	—	404 435,57	1 312 944,05	—		
н5670	—	—	—	404 436,12	1 312 953,52	—		
н5640	—	—	—	404 424,83	1 312 954,18	—		

2. Сведения о характеристиках объекта недвижимости с кадастровым номером 34:13:020001:793 :

№ п/п	Наименование характеристики	Значение характеристики
1	2	3
1.	Вид объекта недвижимости	Здание

1	2	3
2.	Ранее присвоенный государственный учетный номер (инвентарный) здания, сооружения, объекта незавершенного строительства	—
3.	Кадастровый номер земельного участка (земельных участков), в границах которого (которых) расположены здание, сооружение, объект незавершенного строительства	34:13:020001:3
4.	Уникальный учетный номер кадастрового квартала, в границах которого расположены здание, сооружение, объект незавершенного строительства	34:13:020001
5.	Адрес здания, сооружения, объекта незавершенного строительства	обл. Волгоградская, р-н Котельниковский, х. Генераловский, ул. Октябрьская, 25
5.1.	Сведения о местоположении здания, сооружения, объекта незавершенного строительства (при отсутствии адреса) в структурированном в соответствии с федеральной информационной адресной системой виде	—
5.2.	Дополнительные сведения о местоположении	—
6.	Иные сведения	—

3. Пояснения к сведениям об объекте недвижимости с кадастровым номером 34:13:020001:793 :

1.	—
----	---

1. Сведения о характерных точках контура объекта недвижимости с кадастровым номером 34:13:020001:794 :

Система координат		МСК-34, зона 1					Зона № <u>1</u>	
Обозначение характерных точек границ	Содержатся в Едином государственном реестре недвижимости			Определены в ходе выполнения комплексных кадастровых работ			Метод определения координат	Формулы, примененные для расчета средней квадратической погрешности определения координат характерных точек (Mt), м, с подставленными в такие формулы значениями и итоговые (вычисленные) значения Mt, м
	координаты, м		Радиус, м	координаты, м		Радиус, м		
	X	Y	R	X	Y	R		
1	2	3	4	5	6	7	8	9
н9590	—	—	—	404 982,32	1 313 015,96	—	Метод спутниковых геодезических измерений (определений)	$\sqrt{(0,08^2 + 0,06^2)} = 0,10$
н9600	—	—	—	404 975,53	1 313 014,29	—		
н9610	—	—	—	404 977,60	1 313 005,90	—		

1	2	3	4	5	6	7	8	9
н9620	—	—	—	404 984,39	1 313 007,57	—	Метод спутниковых геодезических измерений (определений)	$\sqrt{(0,08^2 + 0,06^2)} = 0,10$
н9590	—	—	—	404 982,32	1 313 015,96	—		

2. Сведения о характеристиках объекта недвижимости с кадастровым номером 34:13:020001:794 :

№ п/п	Наименование характеристики	Значение характеристики
1	2	3
1.	Вид объекта недвижимости	Здание
2.	Ранее присвоенный государственный учетный номер (инвентарный) здания, сооружения, объекта незавершенного строительства	—
3.	Кадастровый номер земельного участка (земельных участков), в границах которого (которых) расположены здание, сооружение, объект незавершенного строительства	34:13:020001:17
4.	Уникальный учетный номер кадастрового квартала, в границах которого расположены здание, сооружение, объект незавершенного строительства	34:13:020001
5.	Адрес здания, сооружения, объекта незавершенного строительства	обл. Волгоградская, р-н Котельниковский, х. Генераловский, ул. Степная, д. 12
5.1.	Сведения о местоположении здания, сооружения, объекта незавершенного строительства (при отсутствии адреса) в структурированном в соответствии с федеральной информационной адресной системой виде	—
5.2.	Дополнительные сведения о местоположении	—
6.	Иные сведения	—

3. Пояснения к сведениям об объекте недвижимости с кадастровым номером 34:13:020001:794 :

1.	—
----	---

1. Сведения о характерных точках контура объекта недвижимости с кадастровым номером 34:13:020001:796 :

Система координат		МСК-34, зона 1					Зона № 1	
Обозначение характерных точек границ	Содержатся в Едином государственном реестре недвижимости			Определены в ходе выполнения комплексных кадастровых работ			Метод определения координат	Формулы, примененные для расчета средней квадратической погрешности определения координат характерных точек (Mt), м, с подставленными в такие формулы значениями и итоговые (вычисленные) значения Mt, м
	координаты, м		Радиус, м	координаты, м		Радиус, м		
	X	Y	R	X	Y	R		
1	2	3	4	5	6	7	8	9
н8600	—	—	—	404 591,83	1 312 544,01	—	Метод спутниковых геодезических измерений (определений)	$\sqrt{(0,08^2 + 0,06^2)} = 0,10$
н8610	—	—	—	404 591,80	1 312 549,83	—		
н8620	—	—	—	404 587,11	1 312 549,81	—		
н8630	—	—	—	404 587,14	1 312 543,99	—		
н8600	—	—	—	404 591,83	1 312 544,01	—		

2. Сведения о характеристиках объекта недвижимости с кадастровым номером 34:13:020001:796 :

№ п/п	Наименование характеристики	Значение характеристики
1	2	3
1.	Вид объекта недвижимости	Здание
2.	Ранее присвоенный государственный учетный номер (инвентарный) здания, сооружения, объекта незавершенного строительства	—
3.	Кадастровый номер земельного участка (земельных участков), в границах которого (которых) расположены здание, сооружение, объект незавершенного строительства	34:13:020001:180
4.	Уникальный учетный номер кадастрового квартала, в границах которого расположены здание, сооружение, объект незавершенного строительства	34:13:020001

1	2	3
5.	Адрес здания, сооружения, объекта незавершенного строительства	обл. Волгоградская, р-н Котельниковский, х. Генераловский, пер. Сельский, д. 12
5.1.	Сведения о местоположении здания, сооружения, объекта незавершенного строительства (при отсутствии адреса) в структурированном в соответствии с федеральной информационной адресной системой виде	—
5.2.	Дополнительные сведения о местоположении	—
6.	Иные сведения	—

3. Пояснения к сведениям об объекте недвижимости с кадастровым номером 34:13:020001:796 :

1.	—
----	---

1. Сведения о характерных точках контура объекта недвижимости с кадастровым номером 34:13:020001:798 :

Система координат	<u>МСК-34, зона 1</u>	Зона №	<u>1</u>
-------------------	-----------------------	--------	----------

Обозначение характерных точек границ	Содержатся в Едином государственном реестре недвижимости			Определены в ходе выполнения комплексных кадастровых работ			Метод определения координат	Формулы, примененные для расчета средней квадратической погрешности определения координат характерных точек (Mt), м, с подставленными в такие формулы значениями и итоговые (вычисленные) значения Mt, м
	координаты, м		Радиус, м	координаты, м		Радиус, м		
	X	Y	R	X	Y	R		
1	2	3	4	5	6	7	8	9
н7860	—	—	—	404 850,24	1 312 550,04	—	Метод спутниковых геодезических измерений (определений)	$\sqrt{(0,08^2 + 0,06^2)} = 0,10$
н7870	—	—	—	404 863,56	1 312 551,96	—		
н7880	—	—	—	404 862,65	1 312 558,03	—		
н7890	—	—	—	404 856,79	1 312 557,20	—		
н7900	—	—	—	404 856,42	1 312 559,85	—		
н7910	—	—	—	404 849,42	1 312 558,73	—		
н7860	—	—	—	404 850,24	1 312 550,04	—		

2. Сведения о характеристиках объекта недвижимости с кадастровым номером 34:13:020001:798 :

№ п/п	Наименование характеристики	Значение характеристики
1	2	3
1.	Вид объекта недвижимости	Здание
2.	Ранее присвоенный государственный учетный номер (инвентарный) здания, сооружения, объекта незавершенного строительства	—
3.	Кадастровый номер земельного участка (земельных участков), в границах которого (которых) расположены здание, сооружение, объект незавершенного строительства	34:13:020001:60
4.	Уникальный учетный номер кадастрового квартала, в границах которого расположены здание, сооружение, объект незавершенного строительства	34:13:020001
5.	Адрес здания, сооружения, объекта незавершенного строительства	—
5.1.	Сведения о местоположении здания, сооружения, объекта незавершенного строительства (при отсутствии адреса) в структурированном в соответствии с федеральной информационной адресной системой виде	404372, Российская Федерация, Волгоградская область, Котельниковский р-н, Генераловский х, Северная ул, д 1/1
5.2.	Дополнительные сведения о местоположении	—
6.	Иные сведения	—

3. Пояснения к сведениям об объекте недвижимости с кадастровым номером 34:13:020001:798 :

1.	—
----	---

1. Сведения о характерных точках контура объекта недвижимости с кадастровым номером 34:13:020001:801 :

Система координат		<u>МСК-34, зона 1</u>					Зона № <u>1</u>	
Обозначение характерных точек границ	Содержатся в Едином государственном реестре недвижимости			Определены в ходе выполнения комплексных кадастровых работ			Метод определения координат	Формулы, примененные для расчета средней квадратической погрешности определения координат характерных точек (Mt), м, с подставленными в такие формулы значениями и итоговые (вычисленные) значения Mt, м
	координаты, м		Радиус, м	координаты, м		Радиус, м		
	X	Y	R	X	Y	R		
1	2	3	4	5	6	7	8	9
n235O	—	—	—	404 548,15	1 312 362,10	—	Метод спутниковых геодезических измерений (определений)	$\sqrt{(0,08^2 + 0,06^2)} = 0,10$

1	2	3	4	5	6	7	8	9
н2360	—	—	—	404 547,68	1 312 368,04	—	Метод спутниковых геодезических измерений (определений)	$\sqrt{(0,08^2 + 0,06^2)} = 0,10$
н2370	—	—	404 541,82	1 312 367,58	—			
н2380	—	—	404 542,30	1 312 361,63	—			
н2350	—	—	404 548,15	1 312 362,10	—			

2. Сведения о характеристиках объекта недвижимости с кадастровым номером 34:13:020001:801 :

№ п/п	Наименование характеристики	Значение характеристики
1	2	3
1.	Вид объекта недвижимости	Здание
2.	Ранее присвоенный государственный учетный номер (инвентарный) здания, сооружения, объекта незавершенного строительства	—
3.	Кадастровый номер земельного участка (земельных участков), в границах которого (которых) расположены здание, сооружение, объект незавершенного строительства	34:13:020001:193
4.	Уникальный учетный номер кадастрового квартала, в границах которого расположены здание, сооружение, объект незавершенного строительства	34:13:020001
5.	Адрес здания, сооружения, объекта незавершенного строительства	обл. Волгоградская, р-н Котельниковский, х. Генераловский, ул. Западная, 19
5.1.	Сведения о местоположении здания, сооружения, объекта незавершенного строительства (при отсутствии адреса) в структурированном в соответствии с федеральной информационной адресной системой виде	—
5.2.	Дополнительные сведения о местоположении	—
6.	Иные сведения	—

3. Пояснения к сведениям об объекте недвижимости с кадастровым номером 34:13:020001:801 :

1.	—
----	---

1. Сведения о характерных точках контура объекта недвижимости с кадастровым номером 34:13:020001:802 :

Система координат		МСК-34, зона 1					Зона № 1	
Обозначение характерных точек границ	Содержатся в Едином государственном реестре недвижимости			Определены в ходе выполнения комплексных кадастровых работ			Метод определения координат	Формулы, примененные для расчета средней квадратической погрешности определения координат характерных точек (Mt), м, с подставленными в такие формулы значениями и итоговые (вычисленные) значения Mt, м
	координаты, м		Радиус, м	координаты, м		Радиус, м		
	X	Y	R	X	Y	R		
1	2	3	4	5	6	7	8	9
н2750	—	—	—	404 699,56	1 312 374,18	—	Метод спутниковых геодезических измерений (определений)	$\sqrt{(0,08^2 + 0,06^2)} = 0,10$
н2760	—	—	—	404 699,19	1 312 382,20	—		
н2770	—	—	—	404 695,19	1 312 382,01	—		
н2780	—	—	—	404 695,55	1 312 373,99	—		
н2750	—	—	—	404 699,56	1 312 374,18	—		

2. Сведения о характеристиках объекта недвижимости с кадастровым номером 34:13:020001:802 :

№ п/п	Наименование характеристики	Значение характеристики
1	2	3
1.	Вид объекта недвижимости	Здание
2.	Ранее присвоенный государственный учетный номер (инвентарный) здания, сооружения, объекта незавершенного строительства	—
3.	Кадастровый номер земельного участка (земельных участков), в границах которого (которых) расположены здание, сооружение, объект незавершенного строительства	34:13:020001:63
4.	Уникальный учетный номер кадастрового квартала, в границах которого расположены здание, сооружение, объект незавершенного строительства	34:13:020001

1	2	3
5.	Адрес здания, сооружения, объекта незавершенного строительства	—
5.1.	Сведения о местоположении здания, сооружения, объекта незавершенного строительства (при отсутствии адреса) в структурированном в соответствии с федеральной информационной адресной системой виде	404372, Российская Федерация, Волгоградская область, Котельниковский р-н, Генераловский х, Западная ул, д 27
5.2.	Дополнительные сведения о местоположении	—
6.	Иные сведения	—

3. Пояснения к сведениям об объекте недвижимости с кадастровым номером 34:13:020001:802 :

1.	—
----	---

1. Сведения о характерных точках контура объекта недвижимости с кадастровым номером 34:13:020001:803 :

Система координат	<u>МСК-34, зона 1</u>	Зона №	<u>1</u>
-------------------	-----------------------	--------	----------

Обозначение характерных точек границ	Содержатся в Едином государственном реестре недвижимости			Определены в ходе выполнения комплексных кадастровых работ			Метод определения координат	Формулы, примененные для расчета средней квадратической погрешности определения координат характерных точек (Mt), м, с подставленными в такие формулы значениями и итоговые (вычисленные) значения Mt, м
	координаты, м		Радиус, м	координаты, м		Радиус, м		
	X	Y	R	X	Y	R		
1	2	3	4	5	6	7	8	9
н876О	—	—	—	404 642,13	1 312 601,91	—	Метод спутниковых геодезических измерений (определений)	$\sqrt{(0,08^2 + 0,06^2)} = 0,10$
н877О	—	—	—	404 636,72	1 312 601,91	—		
н878О	—	—	—	404 636,72	1 312 592,57	—		
н879О	—	—	—	404 642,13	1 312 592,57	—		
н876О	—	—	—	404 642,13	1 312 601,91	—		

2. Сведения о характеристиках объекта недвижимости с кадастровым номером 34:13:020001:803 :

№ п/п	Наименование характеристики	Значение характеристики
1	2	3
1.	Вид объекта недвижимости	Здание

1	2	3
2.	Ранее присвоенный государственный учетный номер (инвентарный) здания, сооружения, объекта незавершенного строительства	—
3.	Кадастровый номер земельного участка (земельных участков), в границах которого (которых) расположены здание, сооружение, объект незавершенного строительства	34:13:020001:178
4.	Уникальный учетный номер кадастрового квартала, в границах которого расположены здание, сооружение, объект незавершенного строительства	34:13:020001
5.	Адрес здания, сооружения, объекта незавершенного строительства	обл. Волгоградская, р-н Котельниковский, х. Генераловский, пер. Сельский, д. 15
5.1.	Сведения о местоположении здания, сооружения, объекта незавершенного строительства (при отсутствии адреса) в структурированном в соответствии с федеральной информационной адресной системой виде	—
5.2.	Дополнительные сведения о местоположении	—
6.	Иные сведения	—

3. Пояснения к сведениям об объекте недвижимости с кадастровым номером 34:13:020001:803 :

1.	—
----	---

1. Сведения о характерных точках контура объекта недвижимости с кадастровым номером 34:13:020001:804 :

Система координат		МСК-34, зона 1					Зона № 1	
Обозначение характерных точек границ	Содержатся в Едином государственном реестре недвижимости			Определены в ходе выполнения комплексных кадастровых работ			Метод определения координат	Формулы, примененные для расчета средней квадратической погрешности определения координат характерных точек (Mt), м, с подставленными в такие формулы значениями и итоговые (вычисленные) значения Mt, м
	координаты, м		Радиус, м	координаты, м		Радиус, м		
	X	Y	R	X	Y	R		
1	2	3	4	5	6	7	8	9
н8880	—	—	—	404 555,00	1 312 596,27	—	Метод спутниковых геодезических измерений (определений)	$\sqrt{(0,08^2 + 0,06^2)} = 0,10$
н8890	—	—	—	404 548,85	1 312 596,23	—		
н8900	—	—	—	404 548,92	1 312 585,91	—		

1	2	3	4	5	6	7	8	9
н891О	—	—	—	404 555,07	1 312 585,95	—	Метод спутниковых геодезических измерений (определений)	$\sqrt{(0,08^2 + 0,06^2)} = 0,10$
н888О	—	—	—	404 555,00	1 312 596,27	—		

2. Сведения о характеристиках объекта недвижимости с кадастровым номером 34:13:020001:804 :

№ п/п	Наименование характеристики	Значение характеристики
1	2	3
1.	Вид объекта недвижимости	Здание
2.	Ранее присвоенный государственный учетный номер (инвентарный) здания, сооружения, объекта незавершенного строительства	—
3.	Кадастровый номер земельного участка (земельных участков), в границах которого (которых) расположены здание, сооружение, объект незавершенного строительства	34:13:020001:176
4.	Уникальный учетный номер кадастрового квартала, в границах которого расположены здание, сооружение, объект незавершенного строительства	34:13:020001
5.	Адрес здания, сооружения, объекта незавершенного строительства	обл. Волгоградская, р-н Котельниковский, х. Генераловский, пер. Сельский, д. 9
5.1.	Сведения о местоположении здания, сооружения, объекта незавершенного строительства (при отсутствии адреса) в структурированном в соответствии с федеральной информационной адресной системой виде	—
5.2.	Дополнительные сведения о местоположении	—
6.	Иные сведения	—

3. Пояснения к сведениям об объекте недвижимости с кадастровым номером 34:13:020001:804 :

1.	—
----	---

1. Сведения о характерных точках контура объекта недвижимости с кадастровым номером 34:13:020001:805 :

Система координат			МСК-34, зона 1				Зона №		1
Обозначение характерных точек границ	Содержатся в Едином государственном реестре недвижимости			Определены в ходе выполнения комплексных кадастровых работ			Метод определения координат	Формулы, примененные для расчета средней квадратической погрешности определения координат характерных точек (Mt), м, с подставленными в такие формулы значениями и итоговые (вычисленные) значения Mt, м	
	координаты, м		Радиус, м	координаты, м		Радиус, м			
	X	Y	R	X	Y	R			
1	2	3	4	5	6	7	8	9	
н8640	—	—	—	404 594,38	1 312 565,90	—	Метод спутниковых геодезических измерений (определений)	$\sqrt{(0,08^2 + 0,06^2)} = 0,10$	
н8650	—	—	—	404 589,23	1 312 565,67	—			
н8660	—	—	—	404 589,64	1 312 556,49	—			
н8670	—	—	—	404 594,79	1 312 556,72	—			
н8640	—	—	—	404 594,38	1 312 565,90	—			
н8640	—	—	—	404 594,38	1 312 565,90	—			

2. Сведения о характеристиках объекта недвижимости с кадастровым номером 34:13:020001:805 :

№ п/п	Наименование характеристики	Значение характеристики
1	2	3
1.	Вид объекта недвижимости	Здание
2.	Ранее присвоенный государственный учетный номер (инвентарный) здания, сооружения, объекта незавершенного строительства	—
3.	Кадастровый номер земельного участка (земельных участков), в границах которого (которых) расположены здание, сооружение, объект незавершенного строительства	34:13:020001:180
4.	Уникальный учетный номер кадастрового квартала, в границах которого расположены здание, сооружение, объект незавершенного строительства	34:13:020001

1	2	3
5.	Адрес здания, сооружения, объекта незавершенного строительства	обл. Волгоградская, р-н Котельниковский, х. Генераловский, пер. Сельский, д. 12
5.1.	Сведения о местоположении здания, сооружения, объекта незавершенного строительства (при отсутствии адреса) в структурированном в соответствии с федеральной информационной адресной системой виде	—
5.2.	Дополнительные сведения о местоположении	—
6.	Иные сведения	—

3. Пояснения к сведениям об объекте недвижимости с кадастровым номером 34:13:020001:805 :

1.	—
----	---

1. Сведения о характерных точках контура объекта недвижимости с кадастровым номером 34:13:020001:806 :

Система координат		МСК-34, зона 1					Зона № 1	
Обозначение характерных точек границ	Содержатся в Едином государственном реестре недвижимости			Определены в ходе выполнения комплексных кадастровых работ			Метод определения координат	Формулы, примененные для расчета средней квадратической погрешности определения координат характерных точек (Mt), м, с подставленными в такие формулы значениями и итоговые (вычисленные) значения Mt, м
	координаты, м		Радиус, м	координаты, м		Радиус, м		
	X	Y	R	X	Y	R		
1	2	3	4	5	6	7	8	9
н9470	—	—	—	404 060,43	1 312 339,73	—	Метод спутниковых геодезических измерений (определений)	$\sqrt{(0,08^2 + 0,06^2)} = 0,10$
н9480	—	—	—	404 071,62	1 312 340,45	—		
н9490	—	—	—	404 071,18	1 312 348,36	—		
н9500	—	—	—	404 073,52	1 312 348,49	—		
н9510	—	—	—	404 073,24	1 312 353,37	—		
н9520	—	—	—	404 061,39	1 312 352,69	—		
н9530	—	—	—	404 061,80	1 312 345,41	—		

1	2	3	4	5	6	7	8	9
н9540	—	—	—	404 060,07	1 312 345,31	—	Метод спутниковых геодезических измерений (определений)	$\sqrt{(0,08^2 + 0,06^2)} = 0,10$
н9470	—	—	—	404 060,43	1 312 339,73	—		

2. Сведения о характеристиках объекта недвижимости с кадастровым номером 34:13:020001:806 :

№ п/п	Наименование характеристики	Значение характеристики
1	2	3
1.	Вид объекта недвижимости	Здание
2.	Ранее присвоенный государственный учетный номер (инвентарный) здания, сооружения, объекта незавершенного строительства	—
3.	Кадастровый номер земельного участка (земельных участков), в границах которого (которых) расположены здание, сооружение, объект незавершенного строительства	34:13:020001:283
4.	Уникальный учетный номер кадастрового квартала, в границах которого расположены здание, сооружение, объект незавершенного строительства	34:13:020001
5.	Адрес здания, сооружения, объекта незавершенного строительства	обл. Волгоградская, р-н Котельниковский, х. Генераловский, ул. Советская, д. 57
5.1.	Сведения о местоположении здания, сооружения, объекта незавершенного строительства (при отсутствии адреса) в структурированном в соответствии с федеральной информационной адресной системой виде	—
5.2.	Дополнительные сведения о местоположении	—
6.	Иные сведения	—

3. Пояснения к сведениям об объекте недвижимости с кадастровым номером 34:13:020001:806 :

1.	—
----	---

1. Сведения о характерных точках контура объекта недвижимости с кадастровым номером 34:13:020001:807 :

Система координат		МСК-34, зона 1					Зона № 1	
Обозначение характерных точек границ	Содержатся в Едином государственном реестре недвижимости			Определены в ходе выполнения комплексных кадастровых работ			Метод определения координат	Формулы, примененные для расчета средней квадратической погрешности определения координат характерных точек (Mt), м, с подставленными в такие формулы значениями и итоговые (вычисленные) значения Mt, м
	координаты, м		Радиус, м	координаты, м		Радиус, м		
	X	Y	R	X	Y	R		
1	2	3	4	5	6	7	8	9
н6580	—	—	—	404 121,29	1 313 000,84	—	Метод спутниковых геодезических измерений (определений)	$\sqrt{(0,08^2 + 0,06^2)} = 0,10$
н6590	—	—	—	404 120,22	1 313 009,38	—		
н6600	—	—	—	404 112,64	1 313 008,43	—		
н6610	—	—	—	404 113,71	1 312 999,89	—		
н6580	—	—	—	404 121,29	1 313 000,84	—		

2. Сведения о характеристиках объекта недвижимости с кадастровым номером 34:13:020001:807 :

№ п/п	Наименование характеристики	Значение характеристики
1	2	3
1.	Вид объекта недвижимости	Здание
2.	Ранее присвоенный государственный учетный номер (инвентарный) здания, сооружения, объекта незавершенного строительства	—
3.	Кадастровый номер земельного участка (земельных участков), в границах которого (которых) расположены здание, сооружение, объект незавершенного строительства	34:13:020001:254
4.	Уникальный учетный номер кадастрового квартала, в границах которого расположены здание, сооружение, объект незавершенного строительства	34:13:020001

1	2	3
5.	Адрес здания, сооружения, объекта незавершенного строительства	обл. Волгоградская, р-н Котельниковский, х. Генераловский, ул. Пугачева, д. 26
5.1.	Сведения о местоположении здания, сооружения, объекта незавершенного строительства (при отсутствии адреса) в структурированном в соответствии с федеральной информационной адресной системой виде	—
5.2.	Дополнительные сведения о местоположении	—
6.	Иные сведения	—

3. Пояснения к сведениям об объекте недвижимости с кадастровым номером 34:13:020001:807 :

1.	—
----	---

1. Сведения о характерных точках контура объекта недвижимости с кадастровым номером 34:13:020001:808 :

Система координат	<u>МСК-34, зона 1</u>	Зона №	<u>1</u>
-------------------	-----------------------	--------	----------

Обозначение характерных точек границ	Содержатся в Едином государственном реестре недвижимости			Определены в ходе выполнения комплексных кадастровых работ			Метод определения координат	Формулы, примененные для расчета средней квадратической погрешности определения координат характерных точек (Mt), м, с подставленными в такие формулы значениями и итоговые (вычисленные) значения Mt, м
	координаты, м		Радиус, м	координаты, м		Радиус, м		
	X	Y	R	X	Y	R		
1	2	3	4	5	6	7	8	9
н3590	—	—	—	404 385,37	1 312 712,46	—	Метод спутниковых геодезических измерений (определений)	$\sqrt{(0,08^2 + 0,06^2)} = 0,10$
н3600	—	—	—	404 386,14	1 312 704,17	—		
н3610	—	—	—	404 396,96	1 312 704,58	—		
н3620	—	—	—	404 396,75	1 312 715,05	—		
н3630	—	—	—	404 392,32	1 312 714,96	—		
н3640	—	—	—	404 392,32	1 312 712,46	—		
н3590	—	—	—	404 385,37	1 312 712,46	—		

2. Сведения о характеристиках объекта недвижимости с кадастровым номером 34:13:020001:808 :

№ п/п	Наименование характеристики	Значение характеристики
1	2	3
1.	Вид объекта недвижимости	Здание
2.	Ранее присвоенный государственный учетный номер (инвентарный) здания, сооружения, объекта незавершенного строительства	—
3.	Кадастровый номер земельного участка (земельных участков), в границах которого (которых) расположены здание, сооружение, объект незавершенного строительства	34:13:020001:160
4.	Уникальный учетный номер кадастрового квартала, в границах которого расположены здание, сооружение, объект незавершенного строительства	34:13:020001
5.	Адрес здания, сооружения, объекта незавершенного строительства	обл. Волгоградская, р-н Котельниковский, х. Генераловский, ул. Комарова, д. 33
5.1.	Сведения о местоположении здания, сооружения, объекта незавершенного строительства (при отсутствии адреса) в структурированном в соответствии с федеральной информационной адресной системой виде	—
5.2.	Дополнительные сведения о местоположении	—
6.	Иные сведения	—

3. Пояснения к сведениям об объекте недвижимости с кадастровым номером 34:13:020001:808 :

1.	—
----	---

1. Сведения о характерных точках контура объекта недвижимости с кадастровым номером 34:13:020001:809 :

Система координат		МСК-34, зона 1					Зона № 1	
Обозначение характерных точек границ	Содержатся в Едином государственном реестре недвижимости			Определены в ходе выполнения комплексных кадастровых работ			Метод определения координат	Формулы, примененные для расчета средней квадратической погрешности определения координат характерных точек (Mt), м, с подставленными в такие формулы значениями и итоговые (вычисленные) значения Mt, м
	координаты, м		Радиус, м	координаты, м		Радиус, м		
	X	Y	R	X	Y	R		
1	2	3	4	5	6	7	8	9
н568О	—	—	—	404 482,04	1 312 837,87	—	Метод спутниковых геодезических измерений (определений)	$\sqrt{(0,08^2 + 0,06^2)} = 0,10$

1	2	3	4	5	6	7	8	9
н5690	—	—	—	404 492,05	1 312 837,97	—	Метод спутниковых геодезических измерений (определений)	$\sqrt{(0,08^2 + 0,06^2)} = 0,10$
н5700	—	—	—	404 491,66	1 312 876,03	—		
н5710	—	—	—	404 526,34	1 312 876,38	—		
н5720	—	—	—	404 526,30	1 312 889,79	—		
н5730	—	—	—	404 490,43	1 312 889,68	—		
н5740	—	—	—	404 490,40	1 312 897,78	—		
н5750	—	—	—	404 497,66	1 312 897,80	—		
н5760	—	—	—	404 497,58	1 312 924,02	—		
н5770	—	—	—	404 477,56	1 312 923,96	—		
н5780	—	—	—	404 477,64	1 312 898,16	—		
н5790	—	—	—	404 481,43	1 312 898,17	—		
н5680	—	—	—	404 482,04	1 312 837,87	—		

2. Сведения о характеристиках объекта недвижимости с кадастровым номером 34:13:020001:809 :

№ п/п	Наименование характеристики	Значение характеристики
1	2	3
1.	Вид объекта недвижимости	Здание
2.	Ранее присвоенный государственный учетный номер (инвентарный) здания, сооружения, объекта незавершенного строительства	—
3.	Кадастровый номер земельного участка (земельных участков), в границах которого (которых) расположены здание, сооружение, объект незавершенного строительства	34:13:020001:404

1	2	3
4.	Уникальный учетный номер кадастрового квартала, в границах которого расположены здание, сооружение, объект незавершенного строительства	34:13:020001
5.	Адрес здания, сооружения, объекта незавершенного строительства	обл. Волгоградская, р-н Котельниковский, х. Генераловский, ул. Октябрьская, 27
5.1.	Сведения о местоположении здания, сооружения, объекта незавершенного строительства (при отсутствии адреса) в структурированном в соответствии с федеральной информационной адресной системой виде	—
5.2.	Дополнительные сведения о местоположении	—
6.	Иные сведения	—

3. Пояснения к сведениям об объекте недвижимости с кадастровым номером 34:13:020001:809 :

1.	—
----	---

1. Сведения о характерных точках контура объекта недвижимости с кадастровым номером 34:13:020001:812 :

Система координат	<u>МСК-34, зона 1</u>	Зона №	<u>1</u>
-------------------	-----------------------	--------	----------

Обозначение характерных точек границ	Содержатся в Едином государственном реестре недвижимости			Определены в ходе выполнения комплексных кадастровых работ			Метод определения координат	Формулы, примененные для расчета средней квадратической погрешности определения координат характерных точек (Mt), м, с подставленными в такие формулы значениями и итоговые (вычисленные) значения Mt, м
	координаты, м		Радиус, м	координаты, м		Радиус, м		
	X	Y	R	X	Y	R		
1	2	3	4	5	6	7	8	9
н7240	—	—	—	404 731,44	1 313 157,95	—	Метод спутниковых геодезических измерений (определений)	$\sqrt{(0,08^2 + 0,06^2)} = 0,10$
н7250	—	—	—	404 732,20	1 313 164,68	—		
н7260	—	—	—	404 723,65	1 313 165,40	—		
н7270	—	—	—	404 723,00	1 313 157,29	—		
н7280	—	—	—	404 729,52	1 313 156,77	—		
н7290	—	—	—	404 729,63	1 313 158,15	—		

1	2	3	4	5	6	7	8	9
н7240	—	—	—	404 731,44	1 313 157,95	—	Метод спутниковых геодезических измерений (определений)	$\sqrt{(0,08^2 + 0,06^2)} = 0,10$

2. Сведения о характеристиках объекта недвижимости с кадастровым номером 34:13:020001:812 :

№ п/п	Наименование характеристики	Значение характеристики
1	2	3
1.	Вид объекта недвижимости	Здание
2.	Ранее присвоенный государственный учетный номер (инвентарный) здания, сооружения, объекта незавершенного строительства	—
3.	Кадастровый номер земельного участка (земельных участков), в границах которого (которых) расположены здание, сооружение, объект незавершенного строительства	34:13:020001:92
4.	Уникальный учетный номер кадастрового квартала, в границах которого расположены здание, сооружение, объект незавершенного строительства	34:13:020001
5.	Адрес здания, сооружения, объекта незавершенного строительства	обл. Волгоградская, р-н Котельниковский, х. Генераловский, ул. Садовая, д. 21
5.1.	Сведения о местоположении здания, сооружения, объекта незавершенного строительства (при отсутствии адреса) в структурированном в соответствии с федеральной информационной адресной системой виде	—
5.2.	Дополнительные сведения о местоположении	—
6.	Иные сведения	—

3. Пояснения к сведениям об объекте недвижимости с кадастровым номером 34:13:020001:812 :

1.	—
----	---

1. Сведения о характерных точках контура объекта недвижимости с кадастровым номером 34:13:020001:814 :

Система координат		МСК-34, зона 1					Зона №		1
Обозначение характерных точек границ	Содержатся в Едином государственном реестре недвижимости			Определены в ходе выполнения комплексных кадастровых работ			Метод определения координат	Формулы, примененные для расчета средней квадратической погрешности определения координат характерных точек (Mt), м, с подставленными в такие формулы значениями и итоговые (вычисленные) значения Mt, м	
	координаты, м		Радиус, м	координаты, м		Радиус, м			
	X	Y	R	X	Y	R			

1	2	3	4	5	6	7	8	9
н9310	—	—	—	404 054,51	1 312 790,01	—	Метод спутниковых геодезических измерений (определений)	$\sqrt{(0,08^2 + 0,06^2)} = 0,10$
н9320	—	—	404 045,20	1 312 789,94	—			
н9330	—	—	404 045,25	1 312 782,08	—			
н9340	—	—	404 054,56	1 312 782,14	—			
н9310	—	—	404 054,51	1 312 790,01	—			

2. Сведения о характеристиках объекта недвижимости с кадастровым номером 34:13:020001:814 :

№ п/п	Наименование характеристики	Значение характеристики
1	2	3
1.	Вид объекта недвижимости	Здание
2.	Ранее присвоенный государственный учетный номер (инвентарный) здания, сооружения, объекта незавершенного строительства	—
3.	Кадастровый номер земельного участка (земельных участков), в границах которого (которых) расположены здание, сооружение, объект незавершенного строительства	34:13:020001:304
4.	Уникальный учетный номер кадастрового квартала, в границах которого расположены здание, сооружение, объект незавершенного строительства	34:13:020001
5.	Адрес здания, сооружения, объекта незавершенного строительства	обл. Волгоградская, р-н Котельниковский, х. Генераловский, ул. Советская, д. 33
5.1.	Сведения о местоположении здания, сооружения, объекта незавершенного строительства (при отсутствии адреса) в структурированном в соответствии с федеральной информационной адресной системой виде	—
5.2.	Дополнительные сведения о местоположении	—
6.	Иные сведения	—

3. Пояснения к сведениям об объекте недвижимости с кадастровым номером 34:13:020001:814 :

1.	—
----	---

1. Сведения о характерных точках контура объекта недвижимости с кадастровым номером 34:13:020001:815 :

Система координат		МСК-34, зона 1					Зона № 1	
Обозначение характерных точек границ	Содержатся в Едином государственном реестре недвижимости			Определены в ходе выполнения комплексных кадастровых работ			Метод определения координат	Формулы, примененные для расчета средней квадратической погрешности определения координат характерных точек (Mt), м, с подставленными в такие формулы значениями и итоговые (вычисленные) значения Mt, м
	координаты, м		Радиус, м	координаты, м		Радиус, м		
	X	Y	R	X	Y	R		
1	2	3	4	5	6	7	8	9
н103О	—	—	—	403 771,67	1 312 390,32	—	Метод спутниковых геодезических измерений (определений)	$\sqrt{(0,08^2 + 0,06^2)} = 0,10$
н104О	—	—	—	403 783,38	1 312 390,32	—		
н105О	—	—	—	403 783,38	1 312 399,21	—		
н106О	—	—	—	403 771,67	1 312 399,21	—		
н103О	—	—	—	403 771,67	1 312 390,32	—		

2. Сведения о характеристиках объекта недвижимости с кадастровым номером 34:13:020001:815 :

№ п/п	Наименование характеристики	Значение характеристики
1	2	3
1.	Вид объекта недвижимости	Здание
2.	Ранее присвоенный государственный учетный номер (инвентарный) здания, сооружения, объекта незавершенного строительства	—
3.	Кадастровый номер земельного участка (земельных участков), в границах которого (которых) расположены здание, сооружение, объект незавершенного строительства	34:13:020001:377
4.	Уникальный учетный номер кадастрового квартала, в границах которого расположены здание, сооружение, объект незавершенного строительства	34:13:020001

1	2	3
5.	Адрес здания, сооружения, объекта незавершенного строительства	обл. Волгоградская, р-н Котельниковский, х. Генераловский, ул. Генералова, д. 4
5.1.	Сведения о местоположении здания, сооружения, объекта незавершенного строительства (при отсутствии адреса) в структурированном в соответствии с федеральной информационной адресной системой виде	—
5.2.	Дополнительные сведения о местоположении	—
6.	Иные сведения	—

3. Пояснения к сведениям об объекте недвижимости с кадастровым номером 34:13:020001:815 :

1.	—
----	---

1. Сведения о характерных точках контура объекта недвижимости с кадастровым номером 34:13:020001:817 :

Система координат	<u>МСК-34, зона 1</u>	Зона №	<u>1</u>
-------------------	-----------------------	--------	----------

Обозначение характерных точек границ	Содержатся в Едином государственном реестре недвижимости			Определены в ходе выполнения комплексных кадастровых работ			Метод определения координат	Формулы, примененные для расчета средней квадратической погрешности определения координат характерных точек (Mt), м, с подставленными в такие формулы значениями и итоговые (вычисленные) значения Mt, м
	координаты, м		Радиус, м	координаты, м		Радиус, м		
	X	Y	R	X	Y	R		
1	2	3	4	5	6	7	8	9
н1270	—	—	—	404 600,68	1 312 441,86	—	Метод спутниковых геодезических измерений (определений)	$\sqrt{(0,08^2 + 0,06^2)} = 0,10$
н1280	—	—	—	404 594,52	1 312 441,60	—		
н1290	—	—	—	404 594,41	1 312 437,33	—		
н1300	—	—	—	404 592,99	1 312 437,26	—		
н1310	—	—	—	404 593,21	1 312 432,16	—		
н1320	—	—	—	404 601,07	1 312 432,51	—		
н1270	—	—	—	404 600,68	1 312 441,86	—		

2. Сведения о характеристиках объекта недвижимости с кадастровым номером 34:13:020001:817 :

№ п/п	Наименование характеристики	Значение характеристики
1	2	3
1.	Вид объекта недвижимости	Здание
2.	Ранее присвоенный государственный учетный номер (инвентарный) здания, сооружения, объекта незавершенного строительства	—
3.	Кадастровый номер земельного участка (земельных участков), в границах которого (которых) расположены здание, сооружение, объект незавершенного строительства	34:13:020001:189
4.	Уникальный учетный номер кадастрового квартала, в границах которого расположены здание, сооружение, объект незавершенного строительства	34:13:020001
5.	Адрес здания, сооружения, объекта незавершенного строительства	обл. Волгоградская, р-н Котельниковский, х. Генераловский, ул. Генералова, д. 46
5.1.	Сведения о местоположении здания, сооружения, объекта незавершенного строительства (при отсутствии адреса) в структурированном в соответствии с федеральной информационной адресной системой виде	—
5.2.	Дополнительные сведения о местоположении	—
6.	Иные сведения	—

3. Пояснения к сведениям об объекте недвижимости с кадастровым номером 34:13:020001:817 :

1.	—
----	---

1. Сведения о характерных точках контура объекта недвижимости с кадастровым номером 34:13:020001:818 :

Система координат		МСК-34, зона 1					Зона № 1	
Обозначение характерных точек границ	Содержатся в Едином государственном реестре недвижимости			Определены в ходе выполнения комплексных кадастровых работ			Метод определения координат	Формулы, примененные для расчета средней квадратической погрешности определения координат характерных точек (Mt), м, с подставленными в такие формулы значениями и итоговые (вычисленные) значения Mt, м
	координаты, м		Радиус, м	координаты, м		Радиус, м		
	X	Y	R	X	Y	R		
1	2	3	4	5	6	7	8	9
н828О	—	—	—	404 821,70	1 312 509,44	—	Метод спутниковых геодезических измерений (определений)	$\sqrt{(0,08^2 + 0,06^2)} = 0,10$

1	2	3	4	5	6	7	8	9
н8290	—	—	—	404 820,32	1 312 517,02	—	Метод спутниковых геодезических измерений (определений)	$\sqrt{(0,08^2 + 0,06^2)} = 0,10$
н8300	—	—	404 810,75	1 312 515,28	—			
н8310	—	—	404 812,13	1 312 507,70	—			
н8280	—	—	404 821,70	1 312 509,44	—			

2. Сведения о характеристиках объекта недвижимости с кадастровым номером 34:13:020001:818 :

№ п/п	Наименование характеристики	Значение характеристики
1	2	3
1.	Вид объекта недвижимости	Здание
2.	Ранее присвоенный государственный учетный номер (инвентарный) здания, сооружения, объекта незавершенного строительства	—
3.	Кадастровый номер земельного участка (земельных участков), в границах которого (которых) расположены здание, сооружение, объект незавершенного строительства	34:13:020001:55
4.	Уникальный учетный номер кадастрового квартала, в границах которого расположены здание, сооружение, объект незавершенного строительства	34:13:020001
5.	Адрес здания, сооружения, объекта незавершенного строительства	обл. Волгоградская, р-н Котельниковский, х. Генераловский, ул. Северная, д. 6
5.1.	Сведения о местоположении здания, сооружения, объекта незавершенного строительства (при отсутствии адреса) в структурированном в соответствии с федеральной информационной адресной системой виде	—
5.2.	Дополнительные сведения о местоположении	—
6.	Иные сведения	—

3. Пояснения к сведениям об объекте недвижимости с кадастровым номером 34:13:020001:818 :

1.	—
----	---

1. Сведения о характерных точках контура объекта недвижимости с кадастровым номером 34:13:020001:819 :

Система координат МСК-34, зона 1 Зона № 1

Обозначение характерных точек границ	Содержатся в Едином государственном реестре недвижимости			Определены в ходе выполнения комплексных кадастровых работ			Метод определения координат	Формулы, примененные для расчета средней квадратической погрешности определения координат характерных точек (Mt), м, с подставленными в такие формулы значениями и итоговые (вычисленные) значения Mt, м
	координаты, м		Радиус, м	координаты, м		Радиус, м		
	X	Y	R	X	Y	R		
1	2	3	4	5	6	7	8	9
н4170	—	—	—	405 011,37	1 312 777,72	—	Метод спутниковых геодезических измерений (определений)	$\sqrt{(0,08^2 + 0,06^2)} = 0,10$
н4180	—	—	—	405 012,17	1 312 770,47	—		
н4190	—	—	—	405 013,02	1 312 770,56	—		
н4200	—	—	—	405 013,45	1 312 766,64	—		
н4210	—	—	—	405 021,31	1 312 767,83	—		
н4220	—	—	—	405 020,39	1 312 774,98	—		
н4230	—	—	—	405 016,54	1 312 774,49	—		
н4240	—	—	—	405 016,06	1 312 778,24	—		
н4170	—	—	—	405 011,37	1 312 777,72	—		

2. Сведения о характеристиках объекта недвижимости с кадастровым номером 34:13:020001:819 :

№ п/п	Наименование характеристики	Значение характеристики
1	2	3
1.	Вид объекта недвижимости	Здание
2.	Ранее присвоенный государственный учетный номер (инвентарный) здания, сооружения, объекта незавершенного строительства	—

1	2	3
3.	Кадастровый номер земельного участка (земельных участков), в границах которого (которых) расположены здание, сооружение, объект незавершенного строительства	34:13:020001:16
4.	Уникальный учетный номер кадастрового квартала, в границах которого расположены здание, сооружение, объект незавершенного строительства	34:13:020001
5.	Адрес здания, сооружения, объекта незавершенного строительства	обл. Волгоградская, р-н Котельниковский, х. Генераловский, ул. Комарова, д. 61
5.1.	Сведения о местоположении здания, сооружения, объекта незавершенного строительства (при отсутствии адреса) в структурированном в соответствии с федеральной информационной адресной системой виде	—
5.2.	Дополнительные сведения о местоположении	—
6.	Иные сведения	—

3. Пояснения к сведениям об объекте недвижимости с кадастровым номером 34:13:020001:819 :

1.	—
----	---

1. Сведения о характерных точках контура объекта недвижимости с кадастровым номером 34:13:020001:820 :

Система координат МСК-34, зона 1 Зона № 1

Обозначение характерных точек границ	Содержатся в Едином государственном реестре недвижимости			Определены в ходе выполнения комплексных кадастровых работ			Метод определения координат	Формулы, примененные для расчета средней квадратической погрешности определения координат характерных точек (Mt), м, с подставленными в такие формулы значениями и итоговые (вычисленные) значения Mt, м
	координаты, м		Радиус, м	координаты, м		Радиус, м		
	X	Y	R	X	Y	R		
1	2	3	4	5	6	7	8	9
н6900	—	—	—	404 301,80	1 312 799,19	—	Метод спутниковых геодезических измерений (определений)	$\sqrt{(0,08^2 + 0,06^2)} = 0,10$
н6910	—	—	—	404 295,71	1 312 798,83	—		
н6920	—	—	—	404 296,15	1 312 791,34	—		
н6930	—	—	—	404 302,25	1 312 791,70	—		

1	2	3	4	5	6	7	8	9
н6900	—	—	—	404 301,80	1 312 799,19	—	Метод спутниковых геодезических измерений (определений)	$\sqrt{(0,08^2 + 0,06^2)} = 0,10$

2. Сведения о характеристиках объекта недвижимости с кадастровым номером 34:13:020001:820 :

№ п/п	Наименование характеристики	Значение характеристики
1	2	3
1.	Вид объекта недвижимости	Здание
2.	Ранее присвоенный государственный учетный номер (инвентарный) здания, сооружения, объекта незавершенного строительства	—
3.	Кадастровый номер земельного участка (земельных участков), в границах которого (которых) расположены здание, сооружение, объект незавершенного строительства	34:13:020001:224
4.	Уникальный учетный номер кадастрового квартала, в границах которого расположены здание, сооружение, объект незавершенного строительства	34:13:020001
5.	Адрес здания, сооружения, объекта незавершенного строительства	обл. Волгоградская, р-н Котельниковский, х. Генераловский, ул. Разина, д. 15
5.1.	Сведения о местоположении здания, сооружения, объекта незавершенного строительства (при отсутствии адреса) в структурированном в соответствии с федеральной информационной адресной системой виде	—
5.2.	Дополнительные сведения о местоположении	—
6.	Иные сведения	—

3. Пояснения к сведениям об объекте недвижимости с кадастровым номером 34:13:020001:820 :

1.	—
----	---

1. Сведения о характерных точках контура объекта недвижимости с кадастровым номером 34:13:020001:821 :

Система координат <u>МСК-34, зона 1</u>		Зона № <u>1</u>						
Обозначение характерных точек границ	Содержатся в Едином государственном реестре недвижимости		Определены в ходе выполнения комплексных кадастровых работ		Метод определения координат	Формулы, примененные для расчета средней квадратической погрешности определения координат характерных точек (Mt), м, с подставленными в такие формулы значениями и итоговые (вычисленные) значения Mt, м		
	координаты, м		Радиус, м	координаты, м			Радиус, м	
	X	Y	R	X			Y	R

1	2	3	4	5	6	7	8	9
н2790	—	—	—	404 680,32	1 312 374,15	—	Метод спутниковых геодезических измерений (определений)	$\sqrt{(0,08^2 + 0,06^2)} = 0,10$
н2800	—	—	—	404 680,79	1 312 366,51	—		
н2810	—	—	—	404 687,48	1 312 366,78	—		
н2820	—	—	—	404 687,35	1 312 370,06	—		
н2830	—	—	—	404 689,76	1 312 370,15	—		
н2840	—	—	—	404 689,64	1 312 373,13	—		
н2850	—	—	—	404 687,16	1 312 373,03	—		
н2860	—	—	—	404 687,10	1 312 374,43	—		
н2790	—	—	—	404 680,32	1 312 374,15	—		

2. Сведения о характеристиках объекта недвижимости с кадастровым номером 34:13:020001:821 :

№ п/п	Наименование характеристики	Значение характеристики
1	2	3
1.	Вид объекта недвижимости	Здание
2.	Ранее присвоенный государственный учетный номер (инвентарный) здания, сооружения, объекта незавершенного строительства	—
3.	Кадастровый номер земельного участка (земельных участков), в границах которого (которых) расположены здание, сооружение, объект незавершенного строительства	34:13:020001:63
4.	Уникальный учетный номер кадастрового квартала, в границах которого расположены здание, сооружение, объект незавершенного строительства	34:13:020001

1	2	3
5.	Адрес здания, сооружения, объекта незавершенного строительства	обл. Волгоградская, р-н Котельниковский, х. Генераловский, ул. Западная, д. 27
5.1.	Сведения о местоположении здания, сооружения, объекта незавершенного строительства (при отсутствии адреса) в структурированном в соответствии с федеральной информационной адресной системой виде	—
5.2.	Дополнительные сведения о местоположении	—
6.	Иные сведения	—

3. Пояснения к сведениям об объекте недвижимости с кадастровым номером 34:13:020001:821 :

1.	—
----	---

1. Сведения о характерных точках контура объекта недвижимости с кадастровым номером 34:13:020001:822 :

Система координат	<u>МСК-34, зона 1</u>	Зона №	<u>1</u>
-------------------	-----------------------	--------	----------

Обозначение характерных точек границ	Содержатся в Едином государственном реестре недвижимости			Определены в ходе выполнения комплексных кадастровых работ			Метод определения координат	Формулы, примененные для расчета средней квадратической погрешности определения координат характерных точек (Mt), м, с подставленными в такие формулы значениями и итоговые (вычисленные) значения Mt, м
	координаты, м		Радиус, м	координаты, м		Радиус, м		
	X	Y	R	X	Y	R		
1	2	3	4	5	6	7	8	9
н9550	—	—	—	404 019,37	1 313 337,65	—	Метод спутниковых геодезических измерений (определений)	$\sqrt{(0,08^2 + 0,06^2)} = 0,10$
н9560	—	—	—	404 018,58	1 313 345,83	—		
н9570	—	—	—	404 009,57	1 313 344,96	—		
н9580	—	—	—	404 010,36	1 313 336,78	—		
н9550	—	—	—	404 019,37	1 313 337,65	—		

2. Сведения о характеристиках объекта недвижимости с кадастровым номером 34:13:020001:822 :

№ п/п	Наименование характеристики	Значение характеристики
1	2	3
1.	Вид объекта недвижимости	Здание

1	2	3
2.	Ранее присвоенный государственный учетный номер (инвентарный) здания, сооружения, объекта незавершенного строительства	—
3.	Кадастровый номер земельного участка (земельных участков), в границах которого (которых) расположены здание, сооружение, объект незавершенного строительства	34:13:020001:320
4.	Уникальный учетный номер кадастрового квартала, в границах которого расположены здание, сооружение, объект незавершенного строительства	34:13:020001
5.	Адрес здания, сооружения, объекта незавершенного строительства	обл. Волгоградская, р-н Котельниковский, х. Генераловский, ул. Советская, д. 7
5.1.	Сведения о местоположении здания, сооружения, объекта незавершенного строительства (при отсутствии адреса) в структурированном в соответствии с федеральной информационной адресной системой виде	—
5.2.	Дополнительные сведения о местоположении	—
6.	Иные сведения	—

3. Пояснения к сведениям об объекте недвижимости с кадастровым номером 34:13:020001:822 :

1.	—
----	---

1. Сведения о характерных точках контура объекта недвижимости с кадастровым номером 34:13:020001:823 :

Система координат <u>МСК-34, зона 1</u>		Зона № <u>1</u>						
Обозначение характерных точек границ	Содержатся в Едином государственном реестре недвижимости		Определены в ходе выполнения комплексных кадастровых работ			Метод определения координат	Формулы, примененные для расчета средней квадратической погрешности определения координат характерных точек (Mt), м, с подставленными в такие формулы значениями и итоговые (вычисленные) значения Mt, м	
	координаты, м		координаты, м		Радиус, м			
	X	Y	X	Y	R			
1	2	3	4	5	6	7	8	9
н7180	—	—	—	404 729,48	1 313 229,44	—	Метод спутниковых геодезических измерений (определений)	$\sqrt{(0,08^2 + 0,06^2)} = 0,10$
н7190	—	—	—	404 729,15	1 313 224,70	—		
н7200	—	—	—	404 735,05	1 313 224,28	—		

1	2	3	4	5	6	7	8	9
н721О	—	—	—	404 734,90	1 313 222,55	—	Метод спутниковых геодезических измерений (определений)	$\sqrt{(0,08^2 + 0,06^2)} = 0,10$
н722О	—	—	404 738,48	1 313 222,25	—			
н723О	—	—	—	404 739,04	1 313 228,77	—		
н718О	—	—	—	404 729,48	1 313 229,44	—		

2. Сведения о характеристиках объекта недвижимости с кадастровым номером 34:13:020001:823 :

№ п/п	Наименование характеристики	Значение характеристики
1	2	3
1.	Вид объекта недвижимости	Здание
2.	Ранее присвоенный государственный учетный номер (инвентарный) здания, сооружения, объекта незавершенного строительства	—
3.	Кадастровый номер земельного участка (земельных участков), в границах которого (которых) расположены здание, сооружение, объект незавершенного строительства	34:13:020001:417
4.	Уникальный учетный номер кадастрового квартала, в границах которого расположены здание, сооружение, объект незавершенного строительства	34:13:020001
5.	Адрес здания, сооружения, объекта незавершенного строительства	обл. Волгоградская, р-н Котельниковский, х. Генераловский, ул. Садовая, д. 17
5.1.	Сведения о местоположении здания, сооружения, объекта незавершенного строительства (при отсутствии адреса) в структурированном в соответствии с федеральной информационной адресной системой виде	—
5.2.	Дополнительные сведения о местоположении	—
6.	Иные сведения	—

3. Пояснения к сведениям об объекте недвижимости с кадастровым номером 34:13:020001:823 :

1.	—
----	---

1. Сведения о характерных точках контура объекта недвижимости с кадастровым номером 34:13:020001:825 :

Система координат		МСК-34, зона 1					Зона № 1	
Обозначение характерных точек границ	Содержатся в Едином государственном реестре недвижимости			Определены в ходе выполнения комплексных кадастровых работ			Метод определения координат	Формулы, примененные для расчета средней квадратической погрешности определения координат характерных точек (Mt), м, с подставленными в такие формулы значениями и итоговые (вычисленные) значения Mt, м
	координаты, м		Радиус, м	координаты, м		Радиус, м		
	X	Y	R	X	Y	R		
1	2	3	4	5	6	7	8	9
н896О	—	—	—	404 005,18	1 312 751,59	—	Метод спутниковых геодезических измерений (определений)	$\sqrt{(0,08^2 + 0,06^2)} = 0,10$
н897О	—	—	—	404 004,34	1 312 764,94	—		
н898О	—	—	—	403 995,99	1 312 764,41	—		
н899О	—	—	—	403 996,84	1 312 751,06	—		
н896О	—	—	—	404 005,18	1 312 751,59	—		
н896О	—	—	—	404 005,18	1 312 751,59	—		

2. Сведения о характеристиках объекта недвижимости с кадастровым номером 34:13:020001:825 :

№ п/п	Наименование характеристики	Значение характеристики
1	2	3
1.	Вид объекта недвижимости	Здание
2.	Ранее присвоенный государственный учетный номер (инвентарный) здания, сооружения, объекта незавершенного строительства	—
3.	Кадастровый номер земельного участка (земельных участков), в границах которого (которых) расположены здание, сооружение, объект незавершенного строительства	34:13:020001:305
4.	Уникальный учетный номер кадастрового квартала, в границах которого расположены здание, сооружение, объект незавершенного строительства	34:13:020001

1	2	3
5.	Адрес здания, сооружения, объекта незавершенного строительства	обл. Волгоградская, р-н Котельниковский, х. Генераловский, ул. Советская, д. 10
5.1.	Сведения о местоположении здания, сооружения, объекта незавершенного строительства (при отсутствии адреса) в структурированном в соответствии с федеральной информационной адресной системой виде	—
5.2.	Дополнительные сведения о местоположении	—
6.	Иные сведения	—

3. Пояснения к сведениям об объекте недвижимости с кадастровым номером 34:13:020001:825 :

1.	—
----	---

1. Сведения о характерных точках контура объекта недвижимости с кадастровым номером 34:13:020001:826 :

Система координат	<u>МСК-34, зона 1</u>	Зона №	<u>1</u>
-------------------	-----------------------	--------	----------

Обозначение характерных точек границ	Содержатся в Едином государственном реестре недвижимости			Определены в ходе выполнения комплексных кадастровых работ			Метод определения координат	Формулы, примененные для расчета средней квадратической погрешности определения координат характерных точек (Mt), м, с подставленными в такие формулы значениями и итоговые (вычисленные) значения Mt, м
	координаты, м		Радиус, м	координаты, м		Радиус, м		
	X	Y	R	X	Y	R		
1	2	3	4	5	6	7	8	9
н2630	—	—	—	404 611,46	1 312 363,67	—	Метод спутниковых геодезических измерений (определений)	$\sqrt{(0,08^2 + 0,06^2)} = 0,10$
н2640	—	—	—	404 618,20	1 312 363,85	—		
н2650	—	—	—	404 618,14	1 312 366,76	—		
н2660	—	—	—	404 620,70	1 312 366,86	—		
н2670	—	—	—	404 620,52	1 312 371,43	—		
н2680	—	—	—	404 618,10	1 312 371,30	—		
н2690	—	—	—	404 618,13	1 312 370,69	—		

1	2	3	4	5	6	7	8	9
н2700	—	—	—	404 611,27	1 312 370,53	—	Метод спутниковых геодезических измерений (определений)	$\sqrt{(0,08^2 + 0,06^2)} = 0,10$
н2630	—	—	—	404 611,46	1 312 363,67	—		

2. Сведения о характеристиках объекта недвижимости с кадастровым номером 34:13:020001:826 :

№ п/п	Наименование характеристики	Значение характеристики
1	2	3
1.	Вид объекта недвижимости	Здание
2.	Ранее присвоенный государственный учетный номер (инвентарный) здания, сооружения, объекта незавершенного строительства	—
3.	Кадастровый номер земельного участка (земельных участков), в границах которого (которых) расположены здание, сооружение, объект незавершенного строительства	34:13:020001:195
4.	Уникальный учетный номер кадастрового квартала, в границах которого расположены здание, сооружение, объект незавершенного строительства	34:13:020001
5.	Адрес здания, сооружения, объекта незавершенного строительства	обл. Волгоградская, р-н Котельниковский, х. Генераловский, ул. Западная, д. 23
5.1.	Сведения о местоположении здания, сооружения, объекта незавершенного строительства (при отсутствии адреса) в структурированном в соответствии с федеральной информационной адресной системой виде	—
5.2.	Дополнительные сведения о местоположении	—
6.	Иные сведения	—

3. Пояснения к сведениям об объекте недвижимости с кадастровым номером 34:13:020001:826 :

1.	—
----	---

1. Сведения о характерных точках контура объекта недвижимости с кадастровым номером 34:13:020001:828 :

Система координат		МСК-34, зона 1					Зона № <u>1</u>	
Обозначение характерных точек границ	Содержатся в Едином государственном реестре недвижимости			Определены в ходе выполнения комплексных кадастровых работ			Метод определения координат	Формулы, примененные для расчета средней квадратической погрешности определения координат характерных точек (Mt), м, с подставленными в такие формулы значениями и итоговые (вычисленные) значения Mt, м
	координаты, м		Радиус, м	координаты, м		Радиус, м		
	X	Y	R	X	Y	R		
1	2	3	4	5	6	7	8	9
н630	—	—	—	403 735,84	1 312 432,30	—	Метод спутниковых геодезических измерений (определений)	$\sqrt{(0,08^2 + 0,06^2)} = 0,10$
н640	—	—	—	403 743,46	1 312 432,22	—		
н650	—	—	—	403 743,55	1 312 440,84	—		
н660	—	—	—	403 735,93	1 312 440,91	—		
н630	—	—	—	403 735,84	1 312 432,30	—		
н630	—	—	—	403 735,84	1 312 432,30	—		

2. Сведения о характеристиках объекта недвижимости с кадастровым номером 34:13:020001:828 :

№ п/п	Наименование характеристики	Значение характеристики
1	2	3
1.	Вид объекта недвижимости	Здание
2.	Ранее присвоенный государственный учетный номер (инвентарный) здания, сооружения, объекта незавершенного строительства	—
3.	Кадастровый номер земельного участка (земельных участков), в границах которого (которых) расположены здание, сооружение, объект незавершенного строительства	34:13:020001:381
4.	Уникальный учетный номер кадастрового квартала, в границах которого расположены здание, сооружение, объект незавершенного строительства	34:13:020001

1	2	3
5.	Адрес здания, сооружения, объекта незавершенного строительства	обл. Волгоградская, р-н Котельниковский, х. Генераловский, ул. Генералова, д. 1
5.1.	Сведения о местоположении здания, сооружения, объекта незавершенного строительства (при отсутствии адреса) в структурированном в соответствии с федеральной информационной адресной системой виде	—
5.2.	Дополнительные сведения о местоположении	—
6.	Иные сведения	—

3. Пояснения к сведениям об объекте недвижимости с кадастровым номером 34:13:020001:828 :

1.	—
----	---

1. Сведения о характерных точках контура объекта недвижимости с кадастровым номером 34:13:020001:829 :

Система координат	<u>МСК-34, зона 1</u>	Зона №	<u>1</u>
-------------------	-----------------------	--------	----------

Обозначение характерных точек границ	Содержатся в Едином государственном реестре недвижимости			Определены в ходе выполнения комплексных кадастровых работ			Метод определения координат	Формулы, примененные для расчета средней квадратической погрешности определения координат характерных точек (Mt), м, с подставленными в такие формулы значениями и итоговые (вычисленные) значения Mt, м
	координаты, м		Радиус, м	координаты, м		Радиус, м		
	X	Y	R	X	Y	R		
1	2	3	4	5	6	7	8	9
н7620	—	—	—	404 749,37	1 313 414,98	—	Метод спутниковых геодезических измерений (определений)	$\sqrt{(0,08^2 + 0,06^2)} = 0,10$
н7630	—	—	—	404 748,97	1 313 404,97	—		
н7640	—	—	—	404 756,84	1 313 404,66	—		
н7650	—	—	—	404 757,24	1 313 414,66	—		
н7620	—	—	—	404 749,37	1 313 414,98	—		

2. Сведения о характеристиках объекта недвижимости с кадастровым номером 34:13:020001:829 :

№ п/п	Наименование характеристики	Значение характеристики
1	2	3
1.	Вид объекта недвижимости	Здание

1	2	3
2.	Ранее присвоенный государственный учетный номер (инвентарный) здания, сооружения, объекта незавершенного строительства	—
3.	Кадастровый номер земельного участка (земельных участков), в границах которого (которых) расположены здание, сооружение, объект незавершенного строительства	34:13:020001:102
4.	Уникальный учетный номер кадастрового квартала, в границах которого расположены здание, сооружение, объект незавершенного строительства	34:13:020001
5.	Адрес здания, сооружения, объекта незавершенного строительства	обл. Волгоградская, р-н Котельниковский, х. Генераловский, ул. Садовая, д. 5
5.1.	Сведения о местоположении здания, сооружения, объекта незавершенного строительства (при отсутствии адреса) в структурированном в соответствии с федеральной информационной адресной системой виде	—
5.2.	Дополнительные сведения о местоположении	—
6.	Иные сведения	—

3. Пояснения к сведениям об объекте недвижимости с кадастровым номером 34:13:020001:829 :

1.	—
----	---

1. Сведения о характерных точках контура объекта недвижимости с кадастровым номером 34:13:020001:830 :

Система координат <u>МСК-34, зона 1</u>		Зона № <u>1</u>						
Обозначение характерных точек границ	Содержатся в Едином государственном реестре недвижимости		Определены в ходе выполнения комплексных кадастровых работ			Метод определения координат	Формулы, примененные для расчета средней квадратической погрешности определения координат характерных точек (Mt), м, с подставленными в такие формулы значениями и итоговые (вычисленные) значения Mt, м	
	координаты, м		координаты, м		Радиус, м			
	X	Y	X	Y	R			
1	2	3	4	5	6	7	8	9
н10240	—	—	—	404 592,40	1 313 102,89	—	Метод спутниковых геодезических измерений (определений)	$\sqrt{(0,08^2 + 0,06^2)} = 0,10$
н10250	—	—	—	404 591,99	1 313 092,87	—		
н10260	—	—	—	404 595,25	1 313 092,76	—		

1	2	3	4	5	6	7	8	9
н10270	—	—	—	404 595,36	1 313 096,01	—	Метод спутниковых геодезических измерений (определений)	$\sqrt{(0,08^2 + 0,06^2)} = 0,10$
н10280	—	—	404 599,58	1 313 095,77	—			
н10290	—	—	404 599,98	1 313 102,43	—			
н10240	—	—	404 592,40	1 313 102,89	—			

2. Сведения о характеристиках объекта недвижимости с кадастровым номером 34:13:020001:830 :

№ п/п	Наименование характеристики	Значение характеристики
1	2	3
1.	Вид объекта недвижимости	Здание
2.	Ранее присвоенный государственный учетный номер (инвентарный) здания, сооружения, объекта незавершенного строительства	—
3.	Кадастровый номер земельного участка (земельных участков), в границах которого (которых) расположены здание, сооружение, объект незавершенного строительства	34:13:020001:133
4.	Уникальный учетный номер кадастрового квартала, в границах которого расположены здание, сооружение, объект незавершенного строительства	34:13:020001
5.	Адрес здания, сооружения, объекта незавершенного строительства	обл. Волгоградская, р-н Котельниковский, х. Генераловский, ул. Улесова, д. 21
5.1.	Сведения о местоположении здания, сооружения, объекта незавершенного строительства (при отсутствии адреса) в структурированном в соответствии с федеральной информационной адресной системой виде	—
5.2.	Дополнительные сведения о местоположении	—
6.	Иные сведения	—

3. Пояснения к сведениям об объекте недвижимости с кадастровым номером 34:13:020001:830 :

1.	—
----	---

1. Сведения о характерных точках контура объекта недвижимости с кадастровым номером 34:13:020001:832 :

Система координат		МСК-34, зона 1					Зона № 1	
Обозначение характерных точек границ	Содержатся в Едином государственном реестре недвижимости			Определены в ходе выполнения комплексных кадастровых работ			Метод определения координат	Формулы, примененные для расчета средней квадратической погрешности определения координат характерных точек (Mt), м, с подставленными в такие формулы значениями и итоговые (вычисленные) значения Mt, м
	координаты, м		Радиус, м	координаты, м		Радиус, м		
	X	Y	R	X	Y	R		
1	2	3	4	5	6	7	8	9
н4690	—	—	—	404 130,25	1 312 849,36	—	Метод спутниковых геодезических измерений (определений)	$\sqrt{(0,08^2 + 0,06^2)} = 0,10$
н4700	—	—	—	404 122,64	1 312 848,94	—		
н4710	—	—	—	404 123,03	1 312 841,81	—		
н4720	—	—	—	404 130,64	1 312 842,22	—		
н4690	—	—	—	404 130,25	1 312 849,36	—		

2. Сведения о характеристиках объекта недвижимости с кадастровым номером 34:13:020001:832 :

№ п/п	Наименование характеристики	Значение характеристики
1	2	3
1.	Вид объекта недвижимости	Здание
2.	Ранее присвоенный государственный учетный номер (инвентарный) здания, сооружения, объекта незавершенного строительства	—
3.	Кадастровый номер земельного участка (земельных участков), в границах которого (которых) расположены здание, сооружение, объект незавершенного строительства	34:13:020001:263
4.	Уникальный учетный номер кадастрового квартала, в границах которого расположены здание, сооружение, объект незавершенного строительства	34:13:020001

1	2	3
5.	Адрес здания, сооружения, объекта незавершенного строительства	обл. Волгоградская, р-н Котельниковский, х. Генераловский, ул. Ленина, д. 22
5.1.	Сведения о местоположении здания, сооружения, объекта незавершенного строительства (при отсутствии адреса) в структурированном в соответствии с федеральной информационной адресной системой виде	—
5.2.	Дополнительные сведения о местоположении	—
6.	Иные сведения	—

3. Пояснения к сведениям об объекте недвижимости с кадастровым номером 34:13:020001:832 :

1.	—
----	---

1. Сведения о характерных точках контура объекта недвижимости с кадастровым номером 34:13:020001:834 :

Система координат	<u>МСК-34, зона 1</u>	Зона №	<u>1</u>
-------------------	-----------------------	--------	----------

Обозначение характерных точек границ	Содержатся в Едином государственном реестре недвижимости			Определены в ходе выполнения комплексных кадастровых работ			Метод определения координат	Формулы, примененные для расчета средней квадратической погрешности определения координат характерных точек (Mt), м, с подставленными в такие формулы значениями и итоговые (вычисленные) значения Mt, м
	координаты, м		Радиус, м	координаты, м		Радиус, м		
	X	Y	R	X	Y	R		
1	2	3	4	5	6	7	8	9
н6140	—	—	—	404 094,33	1 313 262,25	—	Метод спутниковых геодезических измерений (определений)	$\sqrt{(0,08^2 + 0,06^2)} = 0,10$
н6150	—	—	—	404 101,24	1 313 262,91	—		
н6160	—	—	—	404 100,44	1 313 271,28	—		
н6170	—	—	—	404 090,86	1 313 270,36	—		
н6180	—	—	—	404 091,32	1 313 265,49	—		
н6190	—	—	—	404 093,99	1 313 265,75	—		
н6140	—	—	—	404 094,33	1 313 262,25	—		

2. Сведения о характеристиках объекта недвижимости с кадастровым номером 34:13:020001:834 :

№ п/п	Наименование характеристики	Значение характеристики
1	2	3
1.	Вид объекта недвижимости	Здание
2.	Ранее присвоенный государственный учетный номер (инвентарный) здания, сооружения, объекта незавершенного строительства	—
3.	Кадастровый номер земельного участка (земельных участков), в границах которого (которых) расположены здание, сооружение, объект незавершенного строительства	34:13:020001:741
4.	Уникальный учетный номер кадастрового квартала, в границах которого расположены здание, сооружение, объект незавершенного строительства	34:13:020001
5.	Адрес здания, сооружения, объекта незавершенного строительства	обл. Волгоградская, р-н Котельниковский, х. Генераловский, ул. Пугачева, д. 14
5.1.	Сведения о местоположении здания, сооружения, объекта незавершенного строительства (при отсутствии адреса) в структурированном в соответствии с федеральной информационной адресной системой виде	—
5.2.	Дополнительные сведения о местоположении	—
6.	Иные сведения	—

3. Пояснения к сведениям об объекте недвижимости с кадастровым номером 34:13:020001:834 :

1.	—
----	---

1. Сведения о характерных точках контура объекта недвижимости с кадастровым номером 34:13:020001:835 :

Система координат		МСК-34, зона 1					Зона № 1	
Обозначение характерных точек границ	Содержатся в Едином государственном реестре недвижимости			Определены в ходе выполнения комплексных кадастровых работ			Метод определения координат	Формулы, примененные для расчета средней квадратической погрешности определения координат характерных точек (Mt), м, с подставленными в такие формулы значениями и итоговые (вычисленные) значения Mt, м
	координаты, м		Радиус, м	координаты, м		Радиус, м		
	X	Y	R	X	Y	R		
1	2	3	4	5	6	7	8	9
н3270	—	—	—	403 758,63	1 312 638,18	—	Метод спутниковых геодезических измерений (определений)	$\sqrt{(0,08^2 + 0,06^2)} = 0,10$

1	2	3	4	5	6	7	8	9
н3280	—	—	—	403 746,91	1 312 637,70	—	Метод спутниковых геодезических измерений (определений)	$\sqrt{(0,08^2 + 0,06^2)} = 0,10$
н3290	—	—	403 747,32	1 312 627,86	—			
н3300	—	—	403 759,03	1 312 628,34	—			
н3270	—	—	403 758,63	1 312 638,18	—			

2. Сведения о характеристиках объекта недвижимости с кадастровым номером 34:13:020001:835 :

№ п/п	Наименование характеристики	Значение характеристики
1	2	3
1.	Вид объекта недвижимости	Здание
2.	Ранее присвоенный государственный учетный номер (инвентарный) здания, сооружения, объекта незавершенного строительства	—
3.	Кадастровый номер земельного участка (земельных участков), в границах которого (которых) расположены здание, сооружение, объект незавершенного строительства	34:13:020001:353
4.	Уникальный учетный номер кадастрового квартала, в границах которого расположены здание, сооружение, объект незавершенного строительства	34:13:020001
5.	Адрес здания, сооружения, объекта незавершенного строительства	обл. Волгоградская, р-н Котельниковский, х. Генераловский, ул. Комарова, д. 2
5.1.	Сведения о местоположении здания, сооружения, объекта незавершенного строительства (при отсутствии адреса) в структурированном в соответствии с федеральной информационной адресной системой виде	—
5.2.	Дополнительные сведения о местоположении	—
6.	Иные сведения	—

3. Пояснения к сведениям об объекте недвижимости с кадастровым номером 34:13:020001:835 :

1.	—
----	---

1. Сведения о характерных точках контура объекта недвижимости с кадастровым номером 34:13:020001:836 :

Система координат		МСК-34, зона 1					Зона № 1	
Обозначение характерных точек границ	Содержатся в Едином государственном реестре недвижимости			Определены в ходе выполнения комплексных кадастровых работ			Метод определения координат	Формулы, примененные для расчета средней квадратической погрешности определения координат характерных точек (Mt), м, с подставленными в такие формулы значениями и итоговые (вычисленные) значения Mt, м
	координаты, м		Радиус, м	координаты, м		Радиус, м		
	X	Y	R	X	Y	R		
1	2	3	4	5	6	7	8	9
н7700	—	—	—	404 732,34	1 312 568,61	—	Метод спутниковых геодезических измерений (определений)	$\sqrt{(0,08^2 + 0,06^2)} = 0,10$
н7710	—	—	—	404 723,59	1 312 567,98	—		
н7720	—	—	—	404 724,08	1 312 561,20	—		
н7730	—	—	—	404 732,83	1 312 561,82	—		
н7700	—	—	—	404 732,34	1 312 568,61	—		

2. Сведения о характеристиках объекта недвижимости с кадастровым номером 34:13:020001:836 :

№ п/п	Наименование характеристики	Значение характеристики
1	2	3
1.	Вид объекта недвижимости	Здание
2.	Ранее присвоенный государственный учетный номер (инвентарный) здания, сооружения, объекта незавершенного строительства	—
3.	Кадастровый номер земельного участка (земельных участков), в границах которого (которых) расположены здание, сооружение, объект незавершенного строительства	34:13:020001:68
4.	Уникальный учетный номер кадастрового квартала, в границах которого расположены здание, сооружение, объект незавершенного строительства	34:13:020001

1	2	3
5.	Адрес здания, сооружения, объекта незавершенного строительства	обл. Волгоградская, р-н Котельниковский, х. Генераловский, ул. Садовая, д. 55
5.1.	Сведения о местоположении здания, сооружения, объекта незавершенного строительства (при отсутствии адреса) в структурированном в соответствии с федеральной информационной адресной системой виде	—
5.2.	Дополнительные сведения о местоположении	—
6.	Иные сведения	—

3. Пояснения к сведениям об объекте недвижимости с кадастровым номером 34:13:020001:836 :

1.	—
----	---

1. Сведения о характерных точках контура объекта недвижимости с кадастровым номером 34:13:020001:838 :

Система координат	<u>МСК-34, зона 1</u>	Зона № <u>1</u>
-------------------	-----------------------	-----------------

Обозначение характерных точек границ	Содержатся в Едином государственном реестре недвижимости			Определены в ходе выполнения комплексных кадастровых работ			Метод определения координат	Формулы, примененные для расчета средней квадратической погрешности определения координат характерных точек (Mt), м, с подставленными в такие формулы значениями и итоговые (вычисленные) значения Mt, м
	координаты, м		Радиус, м	координаты, м		Радиус, м		
	X	Y	R	X	Y	R		
1	2	3	4	5	6	7	8	9
n170	—	—	—	405 257,91	1 312 998,28	—	Метод спутниковых геодезических измерений (определений)	$\sqrt{(0,08^2 + 0,06^2)} = 0,10$
n180	—	—	—	405 251,01	1 313 003,86	—		
n190	—	—	—	405 247,62	1 312 999,67	—		
n200	—	—	—	405 254,52	1 312 994,08	—		
n170	—	—	—	405 257,91	1 312 998,28	—		

2. Сведения о характеристиках объекта недвижимости с кадастровым номером 34:13:020001:838 :

№ п/п	Наименование характеристики	Значение характеристики
1	2	3
1.	Вид объекта недвижимости	Здание

1	2	3
2.	Ранее присвоенный государственный учетный номер (инвентарный) здания, сооружения, объекта незавершенного строительства	—
3.	Кадастровый номер земельного участка (земельных участков), в границах которого (которых) расположены здание, сооружение, объект незавершенного строительства	34:13:020001:10
4.	Уникальный учетный номер кадастрового квартала, в границах которого расположены здание, сооружение, объект незавершенного строительства	34:13:020001
5.	Адрес здания, сооружения, объекта незавершенного строительства	обл. Волгоградская, р-н Котельниковский, х. Генераловский, ул. Аксайская, д. 7
5.1.	Сведения о местоположении здания, сооружения, объекта незавершенного строительства (при отсутствии адреса) в структурированном в соответствии с федеральной информационной адресной системой виде	—
5.2.	Дополнительные сведения о местоположении	—
6.	Иные сведения	—

3. Пояснения к сведениям об объекте недвижимости с кадастровым номером 34:13:020001:838 :

1.	—
----	---

1. Сведения о характерных точках контура объекта недвижимости с кадастровым номером 34:13:020001:839 :

Система координат		МСК-34, зона 1					Зона № <u>1</u>	
Обозначение характерных точек границ	Содержатся в Едином государственном реестре недвижимости			Определены в ходе выполнения комплексных кадастровых работ			Метод определения координат	Формулы, примененные для расчета средней квадратической погрешности определения координат характерных точек (Mt), м, с подставленными в такие формулы значениями и итоговые (вычисленные) значения Mt, м
	координаты, м		Радиус, м	координаты, м		Радиус, м		
	X	Y	R	X	Y	R		
1	2	3	4	5	6	7	8	9
н3770	—	—	—	404 608,74	1 312 671,49	—	Метод спутниковых геодезических измерений (определений)	$\sqrt{(0,08^2 + 0,06^2)} = 0,10$
н3780	—	—	—	404 608,02	1 312 681,01	—		
н3790	—	—	—	404 602,35	1 312 680,58	—		

1	2	3	4	5	6	7	8	9
н3800	—	—	—	404 603,07	1 312 671,06	—	Метод спутниковых геодезических измерений (определений)	$\sqrt{(0,08^2 + 0,06^2)} = 0,10$
н3770	—	—	—	404 608,74	1 312 671,49	—		

2. Сведения о характеристиках объекта недвижимости с кадастровым номером 34:13:020001:839 :

№ п/п	Наименование характеристики	Значение характеристики
1	2	3
1.	Вид объекта недвижимости	Здание
2.	Ранее присвоенный государственный учетный номер (инвентарный) здания, сооружения, объекта незавершенного строительства	—
3.	Кадастровый номер земельного участка (земельных участков), в границах которого (которых) расположены здание, сооружение, объект незавершенного строительства	34:13:020001:168
4.	Уникальный учетный номер кадастрового квартала, в границах которого расположены здание, сооружение, объект незавершенного строительства	34:13:020001
5.	Адрес здания, сооружения, объекта незавершенного строительства	обл. Волгоградская, р-н Котельниковский, х. Генераловский, ул. Комарова, д. 44
5.1.	Сведения о местоположении здания, сооружения, объекта незавершенного строительства (при отсутствии адреса) в структурированном в соответствии с федеральной информационной адресной системой виде	—
5.2.	Дополнительные сведения о местоположении	—
6.	Иные сведения	—

3. Пояснения к сведениям об объекте недвижимости с кадастровым номером 34:13:020001:839 :

1.	—
----	---

1. Сведения о характерных точках контура объекта недвижимости с кадастровым номером 34:13:020001:840 :

Система координат		МСК-34, зона 1					Зона № <u>1</u>	
Обозначение характерных точек границ	Содержатся в Едином государственном реестре недвижимости			Определены в ходе выполнения комплексных кадастровых работ			Метод определения координат	Формулы, примененные для расчета средней квадратической погрешности определения координат характерных точек (Mt), м, с подставленными в такие формулы значениями и итоговые (вычисленные) значения Mt, м
	координаты, м		Радиус, м	координаты, м		Радиус, м		
	X	Y	R	X	Y	R		
1	2	3	4	5	6	7	8	9
н923О	—	—	—	404 013,46	1 312 445,11	—	Метод спутниковых геодезических измерений (определений)	$\sqrt{(0,08^2 + 0,06^2)} = 0,10$
н924О	—	—	—	404 013,34	1 312 453,02	—		
н925О	—	—	—	404 006,23	1 312 452,91	—		
н926О	—	—	—	404 006,35	1 312 445,00	—		
н923О	—	—	—	404 013,46	1 312 445,11	—		

2. Сведения о характеристиках объекта недвижимости с кадастровым номером 34:13:020001:840 :

№ п/п	Наименование характеристики	Значение характеристики
1	2	3
1.	Вид объекта недвижимости	Здание
2.	Ранее присвоенный государственный учетный номер (инвентарный) здания, сооружения, объекта незавершенного строительства	—
3.	Кадастровый номер земельного участка (земельных участков), в границах которого (которых) расположены здание, сооружение, объект незавершенного строительства	34:13:020001:419
4.	Уникальный учетный номер кадастрового квартала, в границах которого расположены здание, сооружение, объект незавершенного строительства	34:13:020001

1	2	3
5.	Адрес здания, сооружения, объекта незавершенного строительства	обл. Волгоградская, р-н Котельниковский, х. Генераловский, ул. Советская, д. 28
5.1.	Сведения о местоположении здания, сооружения, объекта незавершенного строительства (при отсутствии адреса) в структурированном в соответствии с федеральной информационной адресной системой виде	—
5.2.	Дополнительные сведения о местоположении	—
6.	Иные сведения	—

3. Пояснения к сведениям об объекте недвижимости с кадастровым номером 34:13:020001:840 :

1.	—
----	---

1. Сведения о характерных точках контура объекта недвижимости с кадастровым номером 34:13:020001:841 :

Система координат	<u>МСК-34, зона 1</u>	Зона № <u>1</u>
-------------------	-----------------------	-----------------

Обозначение характерных точек границ	Содержатся в Едином государственном реестре недвижимости			Определены в ходе выполнения комплексных кадастровых работ			Метод определения координат	Формулы, примененные для расчета средней квадратической погрешности определения координат характерных точек (Mt), м, с подставленными в такие формулы значениями и итоговые (вычисленные) значения Mt, м
	координаты, м		Радиус, м	координаты, м		Радиус, м		
	X	Y	R	X	Y	R		
1	2	3	4	5	6	7	8	9
н2990	—	—	—	404 277,38	1 312 348,06	—	Метод спутниковых геодезических измерений (определений)	$\sqrt{(0,08^2 + 0,06^2)} = 0,10$
н3000	—	—	—	404 284,81	1 312 348,60	—		
н3010	—	—	—	404 284,40	1 312 354,28	—		
н3020	—	—	—	404 283,74	1 312 354,23	—		
н3030	—	—	—	404 283,61	1 312 357,22	—		
н3040	—	—	—	404 279,91	1 312 357,06	—		
н3050	—	—	—	404 280,05	1 312 353,88	—		

1	2	3	4	5	6	7	8	9
н3060	—	—	—	404 277,13	1 312 353,76	—	Метод спутниковых геодезических измерений (определений)	$\sqrt{(0,08^2 + 0,06^2)} = 0,10$
н2990	—	—	—	404 277,38	1 312 348,06	—		

2. Сведения о характеристиках объекта недвижимости с кадастровым номером 34:13:020001:841 :

№ п/п	Наименование характеристики	Значение характеристики
1	2	3
1.	Вид объекта недвижимости	Здание
2.	Ранее присвоенный государственный учетный номер (инвентарный) здания, сооружения, объекта незавершенного строительства	—
3.	Кадастровый номер земельного участка (земельных участков), в границах которого (которых) расположены здание, сооружение, объект незавершенного строительства	34:13:020001:202
4.	Уникальный учетный номер кадастрового квартала, в границах которого расположены здание, сооружение, объект незавершенного строительства	34:13:020001
5.	Адрес здания, сооружения, объекта незавершенного строительства	обл. Волгоградская, р-н Котельниковский, х. Генераловский, ул. Западная, д. 7
5.1.	Сведения о местоположении здания, сооружения, объекта незавершенного строительства (при отсутствии адреса) в структурированном в соответствии с федеральной информационной адресной системой виде	—
5.2.	Дополнительные сведения о местоположении	—
6.	Иные сведения	—

3. Пояснения к сведениям об объекте недвижимости с кадастровым номером 34:13:020001:841 :

1.	—
----	---

1. Сведения о характерных точках контура объекта недвижимости с кадастровым номером 34:13:020001:842 :

Система координат			МСК-34, зона 1				Зона № 1	
Обозначение характерных точек границ	Содержатся в Едином государственном реестре недвижимости			Определены в ходе выполнения комплексных кадастровых работ			Метод определения координат	Формулы, примененные для расчета средней квадратической погрешности определения координат характерных точек (Mt), м, с подставленными в такие формулы значениями и итоговые (вычисленные) значения Mt, м
	координаты, м		Радиус, м	координаты, м		Радиус, м		
	X	Y	R	X	Y	R		
1	2	3	4	5	6	7	8	9
н1004О	—	—	—	404 155,27	1 313 146,89	—	Метод спутниковых геодезических измерений (определений)	$\sqrt{(0,08^2 + 0,06^2)} = 0,10$
н1005О	—	—	—	404 154,57	1 313 154,96	—		
н1006О	—	—	—	404 156,10	1 313 155,19	—		
н1007О	—	—	—	404 155,91	1 313 158,91	—		
н1008О	—	—	—	404 152,55	1 313 158,65	—		
н1009О	—	—	—	404 152,88	1 313 154,80	—		
н1010О	—	—	—	404 145,77	1 313 154,19	—		
н1011О	—	—	—	404 146,47	1 313 146,13	—		
н1004О	—	—	—	404 155,27	1 313 146,89	—		

2. Сведения о характеристиках объекта недвижимости с кадастровым номером 34:13:020001:842 :

№ п/п	Наименование характеристики	Значение характеристики
1	2	3
1.	Вид объекта недвижимости	Здание
2.	Ранее присвоенный государственный учетный номер (инвентарный) здания, сооружения, объекта незавершенного строительства	—

1	2	3
3.	Кадастровый номер земельного участка (земельных участков), в границах которого (которых) расположены здание, сооружение, объект незавершенного строительства	34:13:020001:250
4.	Уникальный учетный номер кадастрового квартала, в границах которого расположены здание, сооружение, объект незавершенного строительства	34:13:020001
5.	Адрес здания, сооружения, объекта незавершенного строительства	обл. Волгоградская, р-н Котельниковский, х. Генераловский, ул. Сулацкого, д. 5
5.1.	Сведения о местоположении здания, сооружения, объекта незавершенного строительства (при отсутствии адреса) в структурированном в соответствии с федеральной информационной адресной системой виде	—
5.2.	Дополнительные сведения о местоположении	—
6.	Иные сведения	—

3. Пояснения к сведениям об объекте недвижимости с кадастровым номером 34:13:020001:842 :

1.	—
----	---

1. Сведения о характерных точках контура объекта недвижимости с кадастровым номером 34:13:020001:843 :

Система координат МСК-34, зона 1 Зона № 1

Обозначение характерных точек границ	Содержатся в Едином государственном реестре недвижимости			Определены в ходе выполнения комплексных кадастровых работ			Метод определения координат	Формулы, примененные для расчета средней квадратической погрешности определения координат характерных точек (Mt), м, с подставленными в такие формулы значениями и итоговые (вычисленные) значения Mt, м
	координаты, м		Радиус, м	координаты, м		Радиус, м		
	X	Y	R	X	Y	R		
1	2	3	4	5	6	7	8	9
н778О	—	—	—	404 707,16	1 313 336,15	—	Метод спутниковых геодезических измерений (определений)	$\sqrt{(0,08^2 + 0,06^2)} = 0,10$
н779О	—	—	—	404 707,41	1 313 343,55	—		
н780О	—	—	—	404 700,63	1 313 343,96	—		
н781О	—	—	—	404 700,25	1 313 336,31	—		

1	2	3	4	5	6	7	8	9
н778О	—	—	—	404 707,16	1 313 336,15	—	Метод спутниковых геодезических измерений (определений)	$\sqrt{(0,08^2 + 0,06^2)} = 0,10$

2. Сведения о характеристиках объекта недвижимости с кадастровым номером 34:13:020001:843 :

№ п/п	Наименование характеристики	Значение характеристики
1	2	3
1.	Вид объекта недвижимости	Здание
2.	Ранее присвоенный государственный учетный номер (инвентарный) здания, сооружения, объекта незавершенного строительства	—
3.	Кадастровый номер земельного участка (земельных участков), в границах которого (которых) расположены здание, сооружение, объект незавершенного строительства	34:13:020001:97
4.	Уникальный учетный номер кадастрового квартала, в границах которого расположены здание, сооружение, объект незавершенного строительства	34:13:020001
5.	Адрес здания, сооружения, объекта незавершенного строительства	обл. Волгоградская, р-н Котельниковский, х. Генераловский, ул. Садовая, д. 8
5.1.	Сведения о местоположении здания, сооружения, объекта незавершенного строительства (при отсутствии адреса) в структурированном в соответствии с федеральной информационной адресной системой виде	—
5.2.	Дополнительные сведения о местоположении	—
6.	Иные сведения	—

3. Пояснения к сведениям об объекте недвижимости с кадастровым номером 34:13:020001:843 :

1.	—
----	---

1. Сведения о характерных точках контура объекта недвижимости с кадастровым номером 34:13:020001:844 :

Система координат <u>МСК-34, зона 1</u>		Зона № <u>1</u>						
Обозначение характерных точек границ	Содержатся в Едином государственном реестре недвижимости		Определены в ходе выполнения комплексных кадастровых работ		Метод определения координат	Формулы, примененные для расчета средней квадратической погрешности определения координат характерных точек (Mt), м, с подставленными в такие формулы значениями и итоговые (вычисленные) значения Mt, м		
	координаты, м		Радиус, м	координаты, м			Радиус, м	
	X	Y	R	X			Y	R

1	2	3	4	5	6	7	8	9
н11220	—	—	—	403 870,67	1 313 354,06	—	Метод спутниковых геодезических измерений (определений)	$\sqrt{(0,08^2 + 0,06^2)} = 0,10$
н11230	—	—	—	403 877,32	1 313 354,45	—		
н11240	—	—	—	403 876,89	1 313 361,65	—		
н11250	—	—	—	403 870,24	1 313 361,26	—		
н11220	—	—	—	403 870,67	1 313 354,06	—		

2. Сведения о характеристиках объекта недвижимости с кадастровым номером 34:13:020001:844 :

№ п/п	Наименование характеристики	Значение характеристики
1	2	3
1.	Вид объекта недвижимости	Здание
2.	Ранее присвоенный государственный учетный номер (инвентарный) здания, сооружения, объекта незавершенного строительства	—
3.	Кадастровый номер земельного участка (земельных участков), в границах которого (которых) расположены здание, сооружение, объект незавершенного строительства	34:13:020001:395
4.	Уникальный учетный номер кадастрового квартала, в границах которого расположены здание, сооружение, объект незавершенного строительства	34:13:020001
5.	Адрес здания, сооружения, объекта незавершенного строительства	обл. Волгоградская, р-н Котельниковский, х. Генераловский, ул. Южная, д. 3
5.1.	Сведения о местоположении здания, сооружения, объекта незавершенного строительства (при отсутствии адреса) в структурированном в соответствии с федеральной информационной адресной системой виде	—
5.2.	Дополнительные сведения о местоположении	—
6.	Иные сведения	—

3. Пояснения к сведениям об объекте недвижимости с кадастровым номером 34:13:020001:844 :

1.	—
----	---

1. Сведения о характерных точках контура объекта недвижимости с кадастровым номером 34:13:020001:846 :

Система координат		МСК-34, зона 1					Зона № 1	
Обозначение характерных точек границ	Содержатся в Едином государственном реестре недвижимости			Определены в ходе выполнения комплексных кадастровых работ			Метод определения координат	Формулы, примененные для расчета средней квадратической погрешности определения координат характерных точек (Mt), м, с подставленными в такие формулы значениями и итоговые (вычисленные) значения Mt, м
	координаты, м		Радиус, м	координаты, м		Радиус, м		
	X	Y	R	X	Y	R		
1	2	3	4	5	6	7	8	9
н4250	—	—	—	405 066,37	1 312 782,36	—	Метод спутниковых геодезических измерений (определений)	$\sqrt{(0,08^2 + 0,06^2)} = 0,10$
н4260	—	—	—	405 059,41	1 312 781,21	—		
н4270	—	—	—	405 060,83	1 312 772,62	—		
н4280	—	—	—	405 067,79	1 312 773,77	—		
н4250	—	—	—	405 066,37	1 312 782,36	—		
н4250	—	—	—	405 066,37	1 312 782,36	—		

2. Сведения о характеристиках объекта недвижимости с кадастровым номером 34:13:020001:846 :

№ п/п	Наименование характеристики	Значение характеристики
1	2	3
1.	Вид объекта недвижимости	Здание
2.	Ранее присвоенный государственный учетный номер (инвентарный) здания, сооружения, объекта незавершенного строительства	—
3.	Кадастровый номер земельного участка (земельных участков), в границах которого (которых) расположены здание, сооружение, объект незавершенного строительства	34:13:020001:15
4.	Уникальный учетный номер кадастрового квартала, в границах которого расположены здание, сооружение, объект незавершенного строительства	34:13:020001

1	2	3
5.	Адрес здания, сооружения, объекта незавершенного строительства	обл. Волгоградская, р-н Котельниковский, х. Генераловский, ул. Комарова, д. 63
5.1.	Сведения о местоположении здания, сооружения, объекта незавершенного строительства (при отсутствии адреса) в структурированном в соответствии с федеральной информационной адресной системой виде	—
5.2.	Дополнительные сведения о местоположении	—
6.	Иные сведения	—

3. Пояснения к сведениям об объекте недвижимости с кадастровым номером 34:13:020001:846 :

1.	—
----	---

1. Сведения о характерных точках контура объекта недвижимости с кадастровым номером 34:13:020001:847 :

Система координат	<u>МСК-34, зона 1</u>	Зона №	<u>1</u>
-------------------	-----------------------	--------	----------

Обозначение характерных точек границ	Содержатся в Едином государственном реестре недвижимости			Определены в ходе выполнения комплексных кадастровых работ			Метод определения координат	Формулы, примененные для расчета средней квадратической погрешности определения координат характерных точек (Mt), м, с подставленными в такие формулы значениями и итоговые (вычисленные) значения Mt, м
	координаты, м		Радиус, м	координаты, м		Радиус, м		
	X	Y	R	X	Y	R		
1	2	3	4	5	6	7	8	9
н10780	—	—	—	404 622,47	1 313 291,23	—	Метод спутниковых геодезических измерений (определений)	$\sqrt{(0,08^2 + 0,06^2)} = 0,10$
н10790	—	—	—	404 613,66	1 313 292,03	—		
н10800	—	—	—	404 613,13	1 313 286,19	—		
н10810	—	—	—	404 621,94	1 313 285,39	—		
н10780	—	—	—	404 622,47	1 313 291,23	—		

2. Сведения о характеристиках объекта недвижимости с кадастровым номером 34:13:020001:847 :

№ п/п	Наименование характеристики	Значение характеристики
1	2	3
1.	Вид объекта недвижимости	Здание

1	2	3
2.	Ранее присвоенный государственный учетный номер (инвентарный) здания, сооружения, объекта незавершенного строительства	—
3.	Кадастровый номер земельного участка (земельных участков), в границах которого (которых) расположены здание, сооружение, объект незавершенного строительства	34:13:020001:109
4.	Уникальный учетный номер кадастрового квартала, в границах которого расположены здание, сооружение, объект незавершенного строительства	34:13:020001
5.	Адрес здания, сооружения, объекта незавершенного строительства	обл. Волгоградская, р-н Котельниковский, х. Генераловский, ул. Улесова, д. 9
5.1.	Сведения о местоположении здания, сооружения, объекта незавершенного строительства (при отсутствии адреса) в структурированном в соответствии с федеральной информационной адресной системой виде	—
5.2.	Дополнительные сведения о местоположении	—
6.	Иные сведения	—

3. Пояснения к сведениям об объекте недвижимости с кадастровым номером 34:13:020001:847 :

1.	—
----	---

1. Сведения о характерных точках контура объекта недвижимости с кадастровым номером 34:13:020001:848 :

Система координат <u>МСК-34, зона 1</u>		Зона № <u>1</u>						
Обозначение характерных точек границ	Содержатся в Едином государственном реестре недвижимости		Определены в ходе выполнения комплексных кадастровых работ			Метод определения координат	Формулы, примененные для расчета средней квадратической погрешности определения координат характерных точек (Mt), м, с подставленными в такие формулы значениями и итоговые (вычисленные) значения Mt, м	
	координаты, м		координаты, м		Радиус, м			
	X	Y	X	Y	R			
1	2	3	4	5	6	7	8	9
н4970	—	—	—	403 703,07	1 312 892,87	—	Метод спутниковых геодезических измерений (определений)	$\sqrt{(0,08^2 + 0,06^2)} = 0,10$
н4980	—	—	—	403 702,25	1 312 903,48	—		
н4990	—	—	—	403 692,97	1 312 902,77	—		

1	2	3	4	5	6	7	8	9
н5000	—	—	—	403 693,79	1 312 892,16	—	Метод спутниковых геодезических измерений (определений)	$\sqrt{(0,08^2 + 0,06^2)} = 0,10$
н4970	—	—	—	403 703,07	1 312 892,87	—		

2. Сведения о характеристиках объекта недвижимости с кадастровым номером 34:13:020001:848 :

№ п/п	Наименование характеристики	Значение характеристики
1	2	3
1.	Вид объекта недвижимости	Здание
2.	Ранее присвоенный государственный учетный номер (инвентарный) здания, сооружения, объекта незавершенного строительства	—
3.	Кадастровый номер земельного участка (земельных участков), в границах которого (которых) расположены здание, сооружение, объект незавершенного строительства	34:13:020001:332
4.	Уникальный учетный номер кадастрового квартала, в границах которого расположены здание, сооружение, объект незавершенного строительства	34:13:020001
5.	Адрес здания, сооружения, объекта незавершенного строительства	обл. Волгоградская, р-н Котельниковский, х. Генераловский, ул. Ленина, д. 3
5.1.	Сведения о местоположении здания, сооружения, объекта незавершенного строительства (при отсутствии адреса) в структурированном в соответствии с федеральной информационной адресной системой виде	—
5.2.	Дополнительные сведения о местоположении	—
6.	Иные сведения	—

3. Пояснения к сведениям об объекте недвижимости с кадастровым номером 34:13:020001:848 :

1.	—
----	---

1. Сведения о характерных точках контура объекта недвижимости с кадастровым номером 34:13:020001:849 :

Система координат		МСК-34, зона 1					Зона № 1	
Обозначение характерных точек границ	Содержатся в Едином государственном реестре недвижимости			Определены в ходе выполнения комплексных кадастровых работ			Метод определения координат	Формулы, примененные для расчета средней квадратической погрешности определения координат характерных точек (Mt), м, с подставленными в такие формулы значениями и итоговые (вычисленные) значения Mt, м
	координаты, м		Радиус, м	координаты, м		Радиус, м		
	X	Y	R	X	Y	R		
1	2	3	4	5	6	7	8	9
н6620	—	—	—	404 187,64	1 312 598,28	—	Метод спутниковых геодезических измерений (определений)	$\sqrt{(0,08^2 + 0,06^2)} = 0,10$
н6630	—	—	—	404 187,23	1 312 605,39	—		
н6640	—	—	—	404 180,35	1 312 605,00	—		
н6650	—	—	—	404 180,76	1 312 597,89	—		
н6620	—	—	—	404 187,64	1 312 598,28	—		
н6620	—	—	—	404 187,64	1 312 598,28	—		

2. Сведения о характеристиках объекта недвижимости с кадастровым номером 34:13:020001:849 :

№ п/п	Наименование характеристики	Значение характеристики
1	2	3
1.	Вид объекта недвижимости	Здание
2.	Ранее присвоенный государственный учетный номер (инвентарный) здания, сооружения, объекта незавершенного строительства	—
3.	Кадастровый номер земельного участка (земельных участков), в границах которого (которых) расположены здание, сооружение, объект незавершенного строительства	34:13:020001:271
4.	Уникальный учетный номер кадастрового квартала, в границах которого расположены здание, сооружение, объект незавершенного строительства	34:13:020001

1	2	3
5.	Адрес здания, сооружения, объекта незавершенного строительства	обл. Волгоградская, р-н Котельниковский, х. Генераловский, ул. Пугачева, д. 37
5.1.	Сведения о местоположении здания, сооружения, объекта незавершенного строительства (при отсутствии адреса) в структурированном в соответствии с федеральной информационной адресной системой виде	—
5.2.	Дополнительные сведения о местоположении	—
6.	Иные сведения	—

3. Пояснения к сведениям об объекте недвижимости с кадастровым номером 34:13:020001:849 :

1.	—
----	---

1. Сведения о характерных точках контура объекта недвижимости с кадастровым номером 34:13:020001:850 :

Система координат	<u>МСК-34, зона 1</u>	Зона №	<u>1</u>
-------------------	-----------------------	--------	----------

Обозначение характерных точек границ	Содержатся в Едином государственном реестре недвижимости			Определены в ходе выполнения комплексных кадастровых работ			Метод определения координат	Формулы, примененные для расчета средней квадратической погрешности определения координат характерных точек (Mt), м, с подставленными в такие формулы значениями и итоговые (вычисленные) значения Mt, м
	координаты, м		Радиус, м	координаты, м		Радиус, м		
	X	Y	R	X	Y	R		
1	2	3	4	5	6	7	8	9
н6700	—	—	—	404 191,72	1 312 512,93	—	Метод спутниковых геодезических измерений (определений)	$\sqrt{(0,08^2 + 0,06^2)} = 0,10$
н6710	—	—	—	404 191,49	1 312 519,76	—		
н6720	—	—	—	404 184,79	1 312 519,54	—		
н6730	—	—	—	404 185,02	1 312 512,70	—		
н6700	—	—	—	404 191,72	1 312 512,93	—		

2. Сведения о характеристиках объекта недвижимости с кадастровым номером 34:13:020001:850 :

№ п/п	Наименование характеристики	Значение характеристики
1	2	3
1.	Вид объекта недвижимости	Здание

1	2	3
2.	Ранее присвоенный государственный учетный номер (инвентарный) здания, сооружения, объекта незавершенного строительства	—
3.	Кадастровый номер земельного участка (земельных участков), в границах которого (которых) расположены здание, сооружение, объект незавершенного строительства	34:13:020001:279
4.	Уникальный учетный номер кадастрового квартала, в границах которого расположены здание, сооружение, объект незавершенного строительства	34:13:020001
5.	Адрес здания, сооружения, объекта незавершенного строительства	обл. Волгоградская, р-н Котельниковский, х. Генераловский, ул. Пугачева, д. 43
5.1.	Сведения о местоположении здания, сооружения, объекта незавершенного строительства (при отсутствии адреса) в структурированном в соответствии с федеральной информационной адресной системой виде	—
5.2.	Дополнительные сведения о местоположении	—
6.	Иные сведения	—

3. Пояснения к сведениям об объекте недвижимости с кадастровым номером 34:13:020001:850 :

1.	—
----	---

1. Сведения о характерных точках контура объекта недвижимости с кадастровым номером 34:13:020001:851 :

Система координат		МСК-34, зона 1					Зона № 1	
Обозначение характерных точек границ	Содержатся в Едином государственном реестре недвижимости			Определены в ходе выполнения комплексных кадастровых работ			Метод определения координат	Формулы, примененные для расчета средней квадратической погрешности определения координат характерных точек (Mt), м, с подставленными в такие формулы значениями и итоговые (вычисленные) значения Mt, м
	координаты, м		Радиус, м	координаты, м		Радиус, м		
	X	Y	R	X	Y	R		
1	2	3	4	5	6	7	8	9
н8800	—	—	—	404 674,86	1 312 558,75	—	Метод спутниковых геодезических измерений (определений)	$\sqrt{(0,08^2 + 0,06^2)} = 0,10$
н8810	—	—	—	404 684,70	1 312 558,60	—		
н8820	—	—	—	404 684,86	1 312 568,51	—		

1	2	3	4	5	6	7	8	9
н8830	—	—	—	404 675,02	1 312 568,67	—	Метод спутниковых геодезических измерений (определений)	$\sqrt{(0,08^2 + 0,06^2)} = 0,10$
н8800	—	—	—	404 674,86	1 312 558,75	—		

2. Сведения о характеристиках объекта недвижимости с кадастровым номером 34:13:020001:851 :

№ п/п	Наименование характеристики	Значение характеристики
1	2	3
1.	Вид объекта недвижимости	Здание
2.	Ранее присвоенный государственный учетный номер (инвентарный) здания, сооружения, объекта незавершенного строительства	—
3.	Кадастровый номер земельного участка (земельных участков), в границах которого (которых) расположены здание, сооружение, объект незавершенного строительства	34:13:020001:69
4.	Уникальный учетный номер кадастрового квартала, в границах которого расположены здание, сооружение, объект незавершенного строительства	34:13:020001
5.	Адрес здания, сооружения, объекта незавершенного строительства	обл. Волгоградская, р-н Котельниковский, х. Генераловский, пер. Сельский, д. 18
5.1.	Сведения о местоположении здания, сооружения, объекта незавершенного строительства (при отсутствии адреса) в структурированном в соответствии с федеральной информационной адресной системой виде	—
5.2.	Дополнительные сведения о местоположении	—
6.	Иные сведения	—

3. Пояснения к сведениям об объекте недвижимости с кадастровым номером 34:13:020001:851 :

1.	—
----	---

1. Сведения о характерных точках контура объекта недвижимости с кадастровым номером 34:13:020001:853 :

Система координат		МСК-34, зона 1					Зона № 1	
Обозначение характерных точек границ	Содержатся в Едином государственном реестре недвижимости			Определены в ходе выполнения комплексных кадастровых работ			Метод определения координат	Формулы, примененные для расчета средней квадратической погрешности определения координат характерных точек (Mt), м, с подставленными в такие формулы значениями и итоговые (вычисленные) значения Mt, м
	координаты, м		Радиус, м	координаты, м		Радиус, м		
	X	Y	R	X	Y	R		
1	2	3	4	5	6	7	8	9
н501О	—	—	—	403 728,05	1 312 814,48	—	Метод спутниковых геодезических измерений (определений)	$\sqrt{(0,08^2 + 0,06^2)} = 0,10$
н502О	—	—	—	403 727,95	1 312 821,95	—		
н503О	—	—	—	403 710,18	1 312 821,71	—		
н504О	—	—	—	403 710,28	1 312 814,23	—		
н501О	—	—	—	403 728,05	1 312 814,48	—		

2. Сведения о характеристиках объекта недвижимости с кадастровым номером 34:13:020001:853 :

№ п/п	Наименование характеристики	Значение характеристики
1	2	3
1.	Вид объекта недвижимости	Здание
2.	Ранее присвоенный государственный учетный номер (инвентарный) здания, сооружения, объекта незавершенного строительства	—
3.	Кадастровый номер земельного участка (земельных участков), в границах которого (которых) расположены здание, сооружение, объект незавершенного строительства	34:13:020001:920
4.	Уникальный учетный номер кадастрового квартала, в границах которого расположены здание, сооружение, объект незавершенного строительства	34:13:020001

1	2	3
5.	Адрес здания, сооружения, объекта незавершенного строительства	обл. Волгоградская, р-н Котельниковский, х. Генераловский, ул. Ленина, 4
5.1.	Сведения о местоположении здания, сооружения, объекта незавершенного строительства (при отсутствии адреса) в структурированном в соответствии с федеральной информационной адресной системой виде	—
5.2.	Дополнительные сведения о местоположении	—
6.	Иные сведения	—

3. Пояснения к сведениям об объекте недвижимости с кадастровым номером 34:13:020001:853 :

1.	—
----	---

1. Сведения о характерных точках контура объекта недвижимости с кадастровым номером 34:13:020001:854 :

Система координат	<u>МСК-34, зона 1</u>	Зона №	<u>1</u>
-------------------	-----------------------	--------	----------

Обозначение характерных точек границ	Содержатся в Едином государственном реестре недвижимости			Определены в ходе выполнения комплексных кадастровых работ			Метод определения координат	Формулы, примененные для расчета средней квадратической погрешности определения координат характерных точек (Mt), м, с подставленными в такие формулы значениями и итоговые (вычисленные) значения Mt, м
	координаты, м		Радиус, м	координаты, м		Радиус, м		
	X	Y	R	X	Y	R		
1	2	3	4	5	6	7	8	9
н4490	—	—	—	403 974,05	1 312 919,85	—	Метод спутниковых геодезических измерений (определений)	$\sqrt{(0,08^2 + 0,06^2)} = 0,10$
н4500	—	—	—	403 952,42	1 312 918,66	—		
н4510	—	—	—	403 953,55	1 312 898,23	—		
н4520	—	—	—	403 975,18	1 312 899,43	—		
н4490	—	—	—	403 974,05	1 312 919,85	—		

2. Сведения о характеристиках объекта недвижимости с кадастровым номером 34:13:020001:854 :

№ п/п	Наименование характеристики	Значение характеристики
1	2	3
1.	Вид объекта недвижимости	Здание

1	2	3
2.	Ранее присвоенный государственный учетный номер (инвентарный) здания, сооружения, объекта незавершенного строительства	—
3.	Кадастровый номер земельного участка (земельных участков), в границах которого (которых) расположены здание, сооружение, объект незавершенного строительства	34:13:020001:1027
4.	Уникальный учетный номер кадастрового квартала, в границах которого расположены здание, сооружение, объект незавершенного строительства	34:13:020001
5.	Адрес здания, сооружения, объекта незавершенного строительства	обл. Волгоградская, р-н Котельниковский, х. Генераловский, ул. Ленина, 13
5.1.	Сведения о местоположении здания, сооружения, объекта незавершенного строительства (при отсутствии адреса) в структурированном в соответствии с федеральной информационной адресной системой виде	—
5.2.	Дополнительные сведения о местоположении	—
6.	Иные сведения	—

3. Пояснения к сведениям об объекте недвижимости с кадастровым номером 34:13:020001:854 :

1.	—
----	---

1. Сведения о характерных точках контура объекта недвижимости с кадастровым номером 34:13:020001:867 :

Система координат		МСК-34, зона 1					Зона № 1	
Обозначение характерных точек границ	Содержатся в Едином государственном реестре недвижимости			Определены в ходе выполнения комплексных кадастровых работ			Метод определения координат	Формулы, примененные для расчета средней квадратической погрешности определения координат характерных точек (Mt), м, с подставленными в такие формулы значениями и итоговые (вычисленные) значения Mt, м
	координаты, м		Радиус, м	координаты, м		Радиус, м		
	X	Y	R	X	Y	R		
1	2	3	4	5	6	7	8	9
н18390	—	—	—	403 951,75	1 312 542,79	—	Метод спутниковых геодезических измерений (определений)	$\sqrt{(0,08^2 + 0,06^2)} = 0,10$
н18400	—	—	—	403 951,60	1 312 549,35	—		
н18410	—	—	—	403 943,33	1 312 549,16	—		

1	2	3	4	5	6	7	8	9
н18420	—	—	—	403 943,48	1 312 542,61	—	Метод спутниковых геодезических измерений (определений)	$\sqrt{(0,08^2 + 0,06^2)} = 0,10$
н18390	—	—	—	403 951,75	1 312 542,79	—		

2. Сведения о характеристиках объекта недвижимости с кадастровым номером 34:13:020001:867 :

№ п/п	Наименование характеристики	Значение характеристики
1	2	3
1.	Вид объекта недвижимости	Здание
2.	Ранее присвоенный государственный учетный номер (инвентарный) здания, сооружения, объекта незавершенного строительства	—
3.	Кадастровый номер земельного участка (земельных участков), в границах которого (которых) расположены здание, сооружение, объект незавершенного строительства	34:13:020001:383
4.	Уникальный учетный номер кадастрового квартала, в границах которого расположены здание, сооружение, объект незавершенного строительства	34:13:020001
5.	Адрес здания, сооружения, объекта незавершенного строительства	—
5.1.	Сведения о местоположении здания, сооружения, объекта незавершенного строительства (при отсутствии адреса) в структурированном в соответствии с федеральной информационной адресной системой виде	Российская Федерация, Волгоградская область, Котельниковский р-н, Генераловский х, Южная ул, д 19
5.2.	Дополнительные сведения о местоположении	—
6.	Иные сведения	—

3. Пояснения к сведениям об объекте недвижимости с кадастровым номером 34:13:020001:867 :

1.	—
----	---

1. Сведения о характерных точках контура объекта недвижимости с кадастровым номером 34:13:020001:872 :

Система координат		МСК-34, зона 1					Зона № 1	
Обозначение характерных точек границ	Содержатся в Едином государственном реестре недвижимости			Определены в ходе выполнения комплексных кадастровых работ			Метод определения координат	Формулы, примененные для расчета средней квадратической погрешности определения координат характерных точек (Mt), м, с подставленными в такие формулы значениями и итоговые (вычисленные) значения Mt, м
	координаты, м		Радиус, м	координаты, м		Радиус, м		
	X	Y	R	X	Y	R		
1	2	3	4	5	6	7	8	9
н5800	—	—	—	404 556,76	1 312 880,48	—	Метод спутниковых геодезических измерений (определений)	$\sqrt{(0,08^2 + 0,06^2)} = 0,10$
н5810	—	—	—	404 556,37	1 312 887,77	—		
н5820	—	—	—	404 553,97	1 312 887,67	—		
н5830	—	—	—	404 554,26	1 312 880,38	—		
н5800	—	—	—	404 556,76	1 312 880,48	—		

2. Сведения о характеристиках объекта недвижимости с кадастровым номером 34:13:020001:872 :

№ п/п	Наименование характеристики	Значение характеристики
1	2	3
1.	Вид объекта недвижимости	Здание
2.	Ранее присвоенный государственный учетный номер (инвентарный) здания, сооружения, объекта незавершенного строительства	—
3.	Кадастровый номер земельного участка (земельных участков), в границах которого (которых) расположены здание, сооружение, объект незавершенного строительства	34:13:020001:404
4.	Уникальный учетный номер кадастрового квартала, в границах которого расположены здание, сооружение, объект незавершенного строительства	34:13:020001

1	2	3
5.	Адрес здания, сооружения, объекта незавершенного строительства	—
5.1.	Сведения о местоположении здания, сооружения, объекта незавершенного строительства (при отсутствии адреса) в структурированном в соответствии с федеральной информационной адресной системой виде	404372, Российская Федерация, Волгоградская область, Котельниковский р-н, Генераловский х, Октябрьская ул, д 27
5.2.	Дополнительные сведения о местоположении	—
6.	Иные сведения	—

3. Пояснения к сведениям об объекте недвижимости с кадастровым номером 34:13:020001:872 :

1.	—
----	---

1. Сведения о характерных точках контура объекта недвижимости с кадастровым номером 34:13:020001:881 :

Система координат	<u>МСК-34, зона 1</u>	Зона №	<u>1</u>
-------------------	-----------------------	--------	----------

Обозначение характерных точек границ	Содержатся в Едином государственном реестре недвижимости			Определены в ходе выполнения комплексных кадастровых работ			Метод определения координат	Формулы, примененные для расчета средней квадратической погрешности определения координат характерных точек (Mt), м, с подставленными в такие формулы значениями и итоговые (вычисленные) значения Mt, м
	координаты, м		Радиус, м	координаты, м		Радиус, м		
	X	Y	R	X	Y	R		
1	2	3	4	5	6	7	8	9
н7660	—	—	—	404 723,68	1 312 667,30	—	Метод спутниковых геодезических измерений (определений)	$\sqrt{(0,08^2 + 0,06^2)} = 0,10$
н7670	—	—	—	404 716,72	1 312 666,40	—		
н7680	—	—	—	404 717,15	1 312 663,09	—		
н7690	—	—	—	404 724,11	1 312 663,98	—		
н7660	—	—	—	404 723,68	1 312 667,30	—		

2. Сведения о характеристиках объекта недвижимости с кадастровым номером 34:13:020001:881 :

№ п/п	Наименование характеристики	Значение характеристики
1	2	3
1.	Вид объекта недвижимости	Здание

1	2	3
2.	Ранее присвоенный государственный учетный номер (инвентарный) здания, сооружения, объекта незавершенного строительства	—
3.	Кадастровый номер земельного участка (земельных участков), в границах которого (которых) расположены здание, сооружение, объект незавершенного строительства	34:13:020001:72
4.	Уникальный учетный номер кадастрового квартала, в границах которого расположены здание, сооружение, объект незавершенного строительства	34:13:020001
5.	Адрес здания, сооружения, объекта незавершенного строительства	—
5.1.	Сведения о местоположении здания, сооружения, объекта незавершенного строительства (при отсутствии адреса) в структурированном в соответствии с федеральной информационной адресной системой виде	404372, Российская Федерация, Волгоградская область, Котельниковский р-н, Генераловский х, Садовая ул, д 51
5.2.	Дополнительные сведения о местоположении	—
6.	Иные сведения	—

3. Пояснения к сведениям об объекте недвижимости с кадастровым номером 34:13:020001:881 :

1.	—
----	---

1. Сведения о характерных точках контура объекта недвижимости с кадастровым номером 34:13:020001:885 :

Система координат МСК-34, зона 1 Зона № 1

Обозначение характерных точек границ	Содержатся в Едином государственном реестре недвижимости			Определены в ходе выполнения комплексных кадастровых работ			Метод определения координат	Формулы, примененные для расчета средней квадратической погрешности определения координат характерных точек (Mt), м, с подставленными в такие формулы значениями и итоговые (вычисленные) значения Mt, м
	координаты, м		Радиус, м	координаты, м		Радиус, м		
	X	Y	R	X	Y	R		
1	2	3	4	5	6	7	8	9
н8840	—	—	—	404 676,02	1 312 549,37	—	Метод спутниковых геодезических измерений (определений)	$\sqrt{(0,08^2 + 0,06^2)} = 0,10$
н8850	—	—	—	404 675,97	1 312 555,00	—		
н8860	—	—	—	404 670,54	1 312 554,95	—		

1	2	3	4	5	6	7	8	9
н8870	—	—	—	404 670,59	1 312 549,32	—	Метод спутниковых геодезических измерений (определений)	$\sqrt{(0,08^2 + 0,06^2)} = 0,10$
н8840	—	—	—	404 676,02	1 312 549,37	—		

2. Сведения о характеристиках объекта недвижимости с кадастровым номером 34:13:020001:885 :

№ п/п	Наименование характеристики	Значение характеристики
1	2	3
1.	Вид объекта недвижимости	Здание
2.	Ранее присвоенный государственный учетный номер (инвентарный) здания, сооружения, объекта незавершенного строительства	—
3.	Кадастровый номер земельного участка (земельных участков), в границах которого (которых) расположены здание, сооружение, объект незавершенного строительства	34:13:020001:69
4.	Уникальный учетный номер кадастрового квартала, в границах которого расположены здание, сооружение, объект незавершенного строительства	34:13:020001
5.	Адрес здания, сооружения, объекта незавершенного строительства	—
5.1.	Сведения о местоположении здания, сооружения, объекта незавершенного строительства (при отсутствии адреса) в структурированном в соответствии с федеральной информационной адресной системой виде	404372, Российская Федерация, Волгоградская область, Котельниковский р-н, Генераловский х, Сельский пер, д 18
5.2.	Дополнительные сведения о местоположении	—
6.	Иные сведения	—

3. Пояснения к сведениям об объекте недвижимости с кадастровым номером 34:13:020001:885 :

1.	—
----	---

1. Сведения о характерных точках контура объекта недвижимости с кадастровым номером 34:13:020001:886 :

Система координат			МСК-34, зона 1				Зона №		1
Обозначение характерных точек границ	Содержатся в Едином государственном реестре недвижимости			Определены в ходе выполнения комплексных кадастровых работ			Метод определения координат	Формулы, примененные для расчета средней квадратической погрешности определения координат характерных точек (Mt), м, с подставленными в такие формулы значениями и итоговые (вычисленные) значения Mt, м	
	координаты, м		Радиус, м	координаты, м		Радиус, м			
	X	Y	R	X	Y	R			
1	2	3	4	5	6	7	8	9	
н816О	—	—	—	404 811,08	1 312 528,39	—	Метод спутниковых геодезических измерений (определений)	$\sqrt{(0,08^2 + 0,06^2)} = 0,10$	
н817О	—	—	—	404 810,70	1 312 532,49	—			
н818О	—	—	—	404 806,61	1 312 532,11	—			
н819О	—	—	—	404 806,99	1 312 528,01	—			
н816О	—	—	—	404 811,08	1 312 528,39	—			

2. Сведения о характеристиках объекта недвижимости с кадастровым номером 34:13:020001:886 :

№ п/п	Наименование характеристики	Значение характеристики
1	2	3
1.	Вид объекта недвижимости	Здание
2.	Ранее присвоенный государственный учетный номер (инвентарный) здания, сооружения, объекта незавершенного строительства	—
3.	Кадастровый номер земельного участка (земельных участков), в границах которого (которых) расположены здание, сооружение, объект незавершенного строительства	34:13:020001:61
4.	Уникальный учетный номер кадастрового квартала, в границах которого расположены здание, сооружение, объект незавершенного строительства	34:13:020001

1	2	3
5.	Адрес здания, сооружения, объекта незавершенного строительства	—
5.1.	Сведения о местоположении здания, сооружения, объекта незавершенного строительства (при отсутствии адреса) в структурированном в соответствии с федеральной информационной адресной системой виде	404372, Российская Федерация, Волгоградская область, Котельниковский р-н, Генераловский х, Северная ул, д 4
5.2.	Дополнительные сведения о местоположении	—
6.	Иные сведения	—

3. Пояснения к сведениям об объекте недвижимости с кадастровым номером 34:13:020001:886 :

1.	—
----	---

1. Сведения о характерных точках контура объекта недвижимости с кадастровым номером 34:13:020001:887 :

Система координат	<u>МСК-34, зона 1</u>	Зона №	<u>1</u>
-------------------	-----------------------	--------	----------

Обозначение характерных точек границ	Содержатся в Едином государственном реестре недвижимости			Определены в ходе выполнения комплексных кадастровых работ			Метод определения координат	Формулы, примененные для расчета средней квадратической погрешности определения координат характерных точек (Mt), м, с подставленными в такие формулы значениями и итоговые (вычисленные) значения Mt, м
	координаты, м		Радиус, м	координаты, м		Радиус, м		
	X	Y	R	X	Y	R		
1	2	3	4	5	6	7	8	9
н9870	—	—	—	404 844,16	1 312 807,57	—	Метод спутниковых геодезических измерений (определений)	$\sqrt{(0,08^2 + 0,06^2)} = 0,10$
н9880	—	—	—	404 842,75	1 312 815,25	—		
н9890	—	—	—	404 836,19	1 312 814,05	—		
н9900	—	—	—	404 837,60	1 312 806,37	—		
н9870	—	—	—	404 844,16	1 312 807,57	—		

2. Сведения о характеристиках объекта недвижимости с кадастровым номером 34:13:020001:887 :

№ п/п	Наименование характеристики	Значение характеристики
1	2	3
1.	Вид объекта недвижимости	Здание

1	2	3
2.	Ранее присвоенный государственный учетный номер (инвентарный) здания, сооружения, объекта незавершенного строительства	—
3.	Кадастровый номер земельного участка (земельных участков), в границах которого (которых) расположены здание, сооружение, объект незавершенного строительства	34:13:020001:26
4.	Уникальный учетный номер кадастрового квартала, в границах которого расположены здание, сооружение, объект незавершенного строительства	34:13:020001
5.	Адрес здания, сооружения, объекта незавершенного строительства	—
5.1.	Сведения о местоположении здания, сооружения, объекта незавершенного строительства (при отсутствии адреса) в структурированном в соответствии с федеральной информационной адресной системой виде	404372, Российская Федерация, Волгоградская область, Котельниковский р-н, Генераловский х, Степной пер, д 8
5.2.	Дополнительные сведения о местоположении	—
6.	Иные сведения	—

3. Пояснения к сведениям об объекте недвижимости с кадастровым номером 34:13:020001:887 :

1.	—
----	---

1. Сведения о характерных точках контура объекта недвижимости с кадастровым номером 34:13:020001:888 :

Система координат <u>МСК-34, зона 1</u>		Зона № <u>1</u>						
Обозначение характерных точек границ	Содержатся в Едином государственном реестре недвижимости		Определены в ходе выполнения комплексных кадастровых работ			Метод определения координат	Формулы, примененные для расчета средней квадратической погрешности определения координат характерных точек (Mt), м, с подставленными в такие формулы значениями и итоговые (вычисленные) значения Mt, м	
	координаты, м		координаты, м		Радиус, м			
	X	Y	X	Y	R			
1	2	3	4	5	6	7	8	9
н16280	—	—	—	404 093,42	1 313 418,96	—	Метод спутниковых геодезических измерений (определений)	$\sqrt{(0,08^2 + 0,06^2)} = 0,10$
н16290	—	—	—	404 093,22	1 313 425,76	—		
н16300	—	—	—	404 086,39	1 313 425,56	—		

1	2	3	4	5	6	7	8	9
н16310	—	—	—	404 086,59	1 313 418,76	—	Метод спутниковых геодезических измерений (определений)	$\sqrt{(0,08^2 + 0,06^2)} = 0,10$
н16280	—	—	—	404 093,42	1 313 418,96	—		

2. Сведения о характеристиках объекта недвижимости с кадастровым номером 34:13:020001:888 :

№ п/п	Наименование характеристики	Значение характеристики
1	2	3
1.	Вид объекта недвижимости	Здание
2.	Ранее присвоенный государственный учетный номер (инвентарный) здания, сооружения, объекта незавершенного строительства	—
3.	Кадастровый номер земельного участка (земельных участков), в границах которого (которых) расположены здание, сооружение, объект незавершенного строительства	34:13:020001:241
4.	Уникальный учетный номер кадастрового квартала, в границах которого расположены здание, сооружение, объект незавершенного строительства	34:13:020001
5.	Адрес здания, сооружения, объекта незавершенного строительства	—
5.1.	Сведения о местоположении здания, сооружения, объекта незавершенного строительства (при отсутствии адреса) в структурированном в соответствии с федеральной информационной адресной системой виде	Российская Федерация, Волгоградская область, Котельниковский р-н, Генераловский х, Пугачева ул, д 2
5.2.	Дополнительные сведения о местоположении	—
6.	Иные сведения	—

3. Пояснения к сведениям об объекте недвижимости с кадастровым номером 34:13:020001:888 :

1.	—
----	---

1. Сведения о характерных точках контура объекта недвижимости с кадастровым номером 34:13:020001:889 :

Система координат		МСК-34, зона 1					Зона № <u>1</u>	
Обозначение характерных точек границ	Содержатся в Едином государственном реестре недвижимости			Определены в ходе выполнения комплексных кадастровых работ			Метод определения координат	Формулы, примененные для расчета средней квадратической погрешности определения координат характерных точек (Mt), м, с подставленными в такие формулы значениями и итоговые (вычисленные) значения Mt, м
	координаты, м		Радиус, м	координаты, м		Радиус, м		
	X	Y	R	X	Y	R		
1	2	3	4	5	6	7	8	9
н666О	—	—	—	404 188,84	1 312 592,81	—	Метод спутниковых геодезических измерений (определений)	$\sqrt{(0,08^2 + 0,06^2)} = 0,10$
н667О	—	—	—	404 180,53	1 312 592,83	—		
н668О	—	—	—	404 180,51	1 312 587,93	—		
н669О	—	—	—	404 188,82	1 312 587,90	—		
н666О	—	—	—	404 188,84	1 312 592,81	—		
н666О	—	—	—	404 188,84	1 312 592,81	—		

2. Сведения о характеристиках объекта недвижимости с кадастровым номером 34:13:020001:889 :

№ п/п	Наименование характеристики	Значение характеристики
1	2	3
1.	Вид объекта недвижимости	Здание
2.	Ранее присвоенный государственный учетный номер (инвентарный) здания, сооружения, объекта незавершенного строительства	—
3.	Кадастровый номер земельного участка (земельных участков), в границах которого (которых) расположены здание, сооружение, объект незавершенного строительства	34:13:020001:272
4.	Уникальный учетный номер кадастрового квартала, в границах которого расположены здание, сооружение, объект незавершенного строительства	34:13:020001

1	2	3
5.	Адрес здания, сооружения, объекта незавершенного строительства	—
5.1.	Сведения о местоположении здания, сооружения, объекта незавершенного строительства (при отсутствии адреса) в структурированном в соответствии с федеральной информационной адресной системой виде	404372, Российская Федерация, Волгоградская область, Котельниковский р-н, Генераловский х, Пугачева ул, д 39
5.2.	Дополнительные сведения о местоположении	—
6.	Иные сведения	—

3. Пояснения к сведениям об объекте недвижимости с кадастровым номером 34:13:020001:889 :

1.	—
----	---

1. Сведения о характерных точках контура объекта недвижимости с кадастровым номером 34:13:020001:893 :

Система координат	<u>МСК-34, зона 1</u>	Зона №	<u>1</u>
-------------------	-----------------------	--------	----------

Обозначение характерных точек границ	Содержатся в Едином государственном реестре недвижимости			Определены в ходе выполнения комплексных кадастровых работ			Метод определения координат	Формулы, примененные для расчета средней квадратической погрешности определения координат характерных точек (Mt), м, с подставленными в такие формулы значениями и итоговые (вычисленные) значения Mt, м
	координаты, м		Радиус, м	координаты, м		Радиус, м		
	X	Y	R	X	Y	R		
1	2	3	4	5	6	7	8	9
н8200	—	—	—	404 802,51	1 312 538,06	—	Метод спутниковых геодезических измерений (определений)	$\sqrt{(0,08^2 + 0,06^2)} = 0,10$
н8210	—	—	—	404 796,91	1 312 537,46	—		
н8220	—	—	—	404 797,59	1 312 531,14	—		
н8230	—	—	—	404 803,19	1 312 531,75	—		
н8200	—	—	—	404 802,51	1 312 538,06	—		

2. Сведения о характеристиках объекта недвижимости с кадастровым номером 34:13:020001:893 :

№ п/п	Наименование характеристики	Значение характеристики
1	2	3
1.	Вид объекта недвижимости	Здание

1	2	3
2.	Ранее присвоенный государственный учетный номер (инвентарный) здания, сооружения, объекта незавершенного строительства	—
3.	Кадастровый номер земельного участка (земельных участков), в границах которого (которых) расположены здание, сооружение, объект незавершенного строительства	34:13:020001:61
4.	Уникальный учетный номер кадастрового квартала, в границах которого расположены здание, сооружение, объект незавершенного строительства	34:13:020001
5.	Адрес здания, сооружения, объекта незавершенного строительства	—
5.1.	Сведения о местоположении здания, сооружения, объекта незавершенного строительства (при отсутствии адреса) в структурированном в соответствии с федеральной информационной адресной системой виде	404372, Российская Федерация, Волгоградская область, Котельниковский р-н, Генераловский х, Северная ул, д 4
5.2.	Дополнительные сведения о местоположении	—
6.	Иные сведения	—

3. Пояснения к сведениям об объекте недвижимости с кадастровым номером 34:13:020001:893 :

1.	—
----	---

1. Сведения о характерных точках контура объекта недвижимости с кадастровым номером 34:13:020001:894 :

Система координат МСК-34, зона 1 Зона № 1

Обозначение характерных точек границ	Содержатся в Едином государственном реестре недвижимости			Определены в ходе выполнения комплексных кадастровых работ			Метод определения координат	Формулы, примененные для расчета средней квадратической погрешности определения координат характерных точек (Mt), м, с подставленными в такие формулы значениями и итоговые (вычисленные) значения Mt, м
	координаты, м		Радиус, м	координаты, м		Радиус, м		
	X	Y	R	X	Y	R		
1	2	3	4	5	6	7	8	9
н950	—	—	—	404 547,84	1 312 474,02	—	Метод спутниковых геодезических измерений (определений)	$\sqrt{(0,08^2 + 0,06^2)} = 0,10$
н960	—	—	—	404 547,47	1 312 479,91	—		
н970	—	—	—	404 541,51	1 312 479,54	—		

1	2	3	4	5	6	7	8	9
н980	—	—	—	404 541,87	1 312 473,65	—	Метод спутниковых геодезических измерений (определений)	$\sqrt{(0,08^2 + 0,06^2)} = 0,10$
н950	—	—	—	404 547,84	1 312 474,02	—		

2. Сведения о характеристиках объекта недвижимости с кадастровым номером 34:13:020001:894 :

№ п/п	Наименование характеристики	Значение характеристики
1	2	3
1.	Вид объекта недвижимости	Здание
2.	Ранее присвоенный государственный учетный номер (инвентарный) здания, сооружения, объекта незавершенного строительства	—
3.	Кадастровый номер земельного участка (земельных участков), в границах которого (которых) расположены здание, сооружение, объект незавершенного строительства	34:13:020001:185
4.	Уникальный учетный номер кадастрового квартала, в границах которого расположены здание, сооружение, объект незавершенного строительства	34:13:020001
5.	Адрес здания, сооружения, объекта незавершенного строительства	—
5.1.	Сведения о местоположении здания, сооружения, объекта незавершенного строительства (при отсутствии адреса) в структурированном в соответствии с федеральной информационной адресной системой виде	404372, Российская Федерация, Волгоградская область, Котельниковский р-н, Генераловский х, Генералова ул, д 37
5.2.	Дополнительные сведения о местоположении	—
6.	Иные сведения	—

3. Пояснения к сведениям об объекте недвижимости с кадастровым номером 34:13:020001:894 :

1.	—
----	---

1. Сведения о характерных точках контура объекта недвижимости с кадастровым номером 34:13:020001:897 :

Система координат		МСК-34, зона 1					Зона № 1	
Обозначение характерных точек границ	Содержатся в Едином государственном реестре недвижимости			Определены в ходе выполнения комплексных кадастровых работ			Метод определения координат	Формулы, примененные для расчета средней квадратической погрешности определения координат характерных точек (Mt), м, с подставленными в такие формулы значениями и итоговые (вычисленные) значения Mt, м
	координаты, м		Радиус, м	координаты, м		Радиус, м		
	X	Y	R	X	Y	R		
1	2	3	4	5	6	7	8	9
н7820	—	—	—	404 756,08	1 313 329,77	—	Метод спутниковых геодезических измерений (определений)	$\sqrt{(0,08^2 + 0,06^2)} = 0,10$
н7830	—	—	—	404 756,97	1 313 334,55	—		
н7840	—	—	—	404 750,43	1 313 335,76	—		
н7850	—	—	—	404 749,54	1 313 330,99	—		
н7820	—	—	—	404 756,08	1 313 329,77	—		
н7820	—	—	—	404 756,08	1 313 329,77	—		

2. Сведения о характеристиках объекта недвижимости с кадастровым номером 34:13:020001:897 :

№ п/п	Наименование характеристики	Значение характеристики
1	2	3
1.	Вид объекта недвижимости	Здание
2.	Ранее присвоенный государственный учетный номер (инвентарный) здания, сооружения, объекта незавершенного строительства	—
3.	Кадастровый номер земельного участка (земельных участков), в границах которого (которых) расположены здание, сооружение, объект незавершенного строительства	34:13:020001:98
4.	Уникальный учетный номер кадастрового квартала, в границах которого расположены здание, сооружение, объект незавершенного строительства	34:13:020001

1	2	3
5.	Адрес здания, сооружения, объекта незавершенного строительства	—
5.1.	Сведения о местоположении здания, сооружения, объекта незавершенного строительства (при отсутствии адреса) в структурированном в соответствии с федеральной информационной адресной системой виде	404372, Российская Федерация, Волгоградская область, Котельниковский р-н, Генераловский х, Садовая ул, д 9
5.2.	Дополнительные сведения о местоположении	—
6.	Иные сведения	—

3. Пояснения к сведениям об объекте недвижимости с кадастровым номером 34:13:020001:897 :

1.	—
----	---

1. Сведения о характерных точках контура объекта недвижимости с кадастровым номером 34:13:020001:898 :

Система координат	<u>МСК-34, зона 1</u>	Зона №	<u>1</u>
-------------------	-----------------------	--------	----------

Обозначение характерных точек границ	Содержатся в Едином государственном реестре недвижимости			Определены в ходе выполнения комплексных кадастровых работ			Метод определения координат	Формулы, примененные для расчета средней квадратической погрешности определения координат характерных точек (Mt), м, с подставленными в такие формулы значениями и итоговые (вычисленные) значения Mt, м
	координаты, м		Радиус, м	координаты, м		Радиус, м		
	X	Y	R	X	Y	R		
1	2	3	4	5	6	7	8	9
н271О	—	—	—	404 668,62	1 312 365,64	—	Метод спутниковых геодезических измерений (определений)	$\sqrt{(0,08^2 + 0,06^2)} = 0,10$
н272О	—	—	—	404 668,26	1 312 373,30	—		
н273О	—	—	—	404 663,19	1 312 373,07	—		
н274О	—	—	—	404 663,54	1 312 365,40	—		
н271О	—	—	—	404 668,62	1 312 365,64	—		

2. Сведения о характеристиках объекта недвижимости с кадастровым номером 34:13:020001:898 :

№ п/п	Наименование характеристики	Значение характеристики
1	2	3
1.	Вид объекта недвижимости	Здание

1	2	3
2.	Ранее присвоенный государственный учетный номер (инвентарный) здания, сооружения, объекта незавершенного строительства	—
3.	Кадастровый номер земельного участка (земельных участков), в границах которого (которых) расположены здание, сооружение, объект незавершенного строительства	34:13:020001:196
4.	Уникальный учетный номер кадастрового квартала, в границах которого расположены здание, сооружение, объект незавершенного строительства	34:13:020001
5.	Адрес здания, сооружения, объекта незавершенного строительства	—
5.1.	Сведения о местоположении здания, сооружения, объекта незавершенного строительства (при отсутствии адреса) в структурированном в соответствии с федеральной информационной адресной системой виде	404372, Российская Федерация, Волгоградская область, Котельниковский р-н, Генераловский х, Западная ул, д 25
5.2.	Дополнительные сведения о местоположении	—
6.	Иные сведения	—

3. Пояснения к сведениям об объекте недвижимости с кадастровым номером 34:13:020001:898 :

1.	—
----	---

1. Сведения о характерных точках контура объекта недвижимости с кадастровым номером 34:13:020001:901 :

Система координат МСК-34, зона 1 Зона № 1

Обозначение характерных точек границ	Содержатся в Едином государственном реестре недвижимости			Определены в ходе выполнения комплексных кадастровых работ			Метод определения координат	Формулы, примененные для расчета средней квадратической погрешности определения координат характерных точек (Mt), м, с подставленными в такие формулы значениями и итоговые (вычисленные) значения Mt, м
	координаты, м		Радиус, м	координаты, м		Радиус, м		
	X	Y	R	X	Y	R		
1	2	3	4	5	6	7	8	9
н3150	—	—	—	404 069,18	1 312 650,48	—	Метод спутниковых геодезических измерений (определений)	$\sqrt{(0,08^2 + 0,06^2)} = 0,10$
н3160	—	—	—	404 068,79	1 312 656,48	—		
н3170	—	—	—	404 064,51	1 312 656,20	—		

1	2	3	4	5	6	7	8	9
нЗ180	—	—	—	404 064,90	1 312 650,20	—	Метод спутниковых геодезических измерений (определений)	$\sqrt{(0,08^2 + 0,06^2)} = 0,10$
нЗ150	—	—	—	404 069,18	1 312 650,48	—		

2. Сведения о характеристиках объекта недвижимости с кадастровым номером 34:13:020001:901 :

№ п/п	Наименование характеристики	Значение характеристики
1	2	3
1.	Вид объекта недвижимости	Здание
2.	Ранее присвоенный государственный учетный номер (инвентарный) здания, сооружения, объекта незавершенного строительства	—
3.	Кадастровый номер земельного участка (земельных участков), в границах которого (которых) расположены здание, сооружение, объект незавершенного строительства	34:13:020001:296
4.	Уникальный учетный номер кадастрового квартала, в границах которого расположены здание, сооружение, объект незавершенного строительства	34:13:020001
5.	Адрес здания, сооружения, объекта незавершенного строительства	—
5.1.	Сведения о местоположении здания, сооружения, объекта незавершенного строительства (при отсутствии адреса) в структурированном в соответствии с федеральной информационной адресной системой виде	404372, Российская Федерация, Волгоградская область, Котельниковский р-н, Генераловский х, Комарова ул, д 14
5.2.	Дополнительные сведения о местоположении	—
6.	Иные сведения	—

3. Пояснения к сведениям об объекте недвижимости с кадастровым номером 34:13:020001:901 :

1.	—
----	---

1. Сведения о характерных точках контура объекта недвижимости с кадастровым номером 34:13:020001:904 :

Система координат		МСК-34, зона 1					Зона № 1	
Обозначение характерных точек границ	Содержатся в Едином государственном реестре недвижимости			Определены в ходе выполнения комплексных кадастровых работ			Метод определения координат	Формулы, примененные для расчета средней квадратической погрешности определения координат характерных точек (Mt), м, с подставленными в такие формулы значениями и итоговые (вычисленные) значения Mt, м
	координаты, м		Радиус, м	координаты, м		Радиус, м		
	X	Y	R	X	Y	R		
1	2	3	4	5	6	7	8	9
н8920	—	—	—	404 024,35	1 313 427,14	—	Метод спутниковых геодезических измерений (определений)	$\sqrt{(0,08^2 + 0,06^2)} = 0,10$
н8930	—	—	—	404 024,41	1 313 433,03	—		
н8940	—	—	—	404 019,31	1 313 433,09	—		
н8950	—	—	—	404 019,24	1 313 427,19	—		
н8920	—	—	—	404 024,35	1 313 427,14	—		
н8920	—	—	—	404 024,35	1 313 427,14	—		

2. Сведения о характеристиках объекта недвижимости с кадастровым номером 34:13:020001:904 :

№ п/п	Наименование характеристики	Значение характеристики
1	2	3
1.	Вид объекта недвижимости	Здание
2.	Ранее присвоенный государственный учетный номер (инвентарный) здания, сооружения, объекта незавершенного строительства	—
3.	Кадастровый номер земельного участка (земельных участков), в границах которого (которых) расположены здание, сооружение, объект незавершенного строительства	34:13:020001:322
4.	Уникальный учетный номер кадастрового квартала, в границах которого расположены здание, сооружение, объект незавершенного строительства	34:13:020001

1	2	3
5.	Адрес здания, сооружения, объекта незавершенного строительства	—
5.1.	Сведения о местоположении здания, сооружения, объекта незавершенного строительства (при отсутствии адреса) в структурированном в соответствии с федеральной информационной адресной системой виде	404372, Российская Федерация, Волгоградская область, Котельниковский р-н, Генераловский х, Советская ул, д 1
5.2.	Дополнительные сведения о местоположении	—
6.	Иные сведения	—

3. Пояснения к сведениям об объекте недвижимости с кадастровым номером 34:13:020001:904 :

1.	—
----	---

1. Сведения о характерных точках контура объекта недвижимости с кадастровым номером 34:13:020001:907 :

Система координат	<u>МСК-34, зона 1</u>	Зона №	<u>1</u>
-------------------	-----------------------	--------	----------

Обозначение характерных точек границ	Содержатся в Едином государственном реестре недвижимости			Определены в ходе выполнения комплексных кадастровых работ			Метод определения координат	Формулы, примененные для расчета средней квадратической погрешности определения координат характерных точек (Mt), м, с подставленными в такие формулы значениями и итоговые (вычисленные) значения Mt, м
	координаты, м		Радиус, м	координаты, м		Радиус, м		
	X	Y	R	X	Y	R		
1	2	3	4	5	6	7	8	9
н5520	—	—	—	404 445,44	1 313 020,04	—	Метод спутниковых геодезических измерений (определений)	$\sqrt{(0,08^2 + 0,06^2)} = 0,10$
н5530	—	—	—	404 445,37	1 313 024,50	—		
н5540	—	—	—	404 440,84	1 313 024,43	—		
н5550	—	—	—	404 440,92	1 313 019,97	—		
н5520	—	—	—	404 445,44	1 313 020,04	—		

2. Сведения о характеристиках объекта недвижимости с кадастровым номером 34:13:020001:907 :

№ п/п	Наименование характеристики	Значение характеристики
1	2	3
1.	Вид объекта недвижимости	Здание

1	2	3
2.	Ранее присвоенный государственный учетный номер (инвентарный) здания, сооружения, объекта незавершенного строительства	—
3.	Кадастровый номер земельного участка (земельных участков), в границах которого (которых) расположены здание, сооружение, объект незавершенного строительства	34:13:020001:157
4.	Уникальный учетный номер кадастрового квартала, в границах которого расположены здание, сооружение, объект незавершенного строительства	34:13:020001
5.	Адрес здания, сооружения, объекта незавершенного строительства	—
5.1.	Сведения о местоположении здания, сооружения, объекта незавершенного строительства (при отсутствии адреса) в структурированном в соответствии с федеральной информационной адресной системой виде	404372, Российская Федерация, Волгоградская область, Котельниковский р-н, Генераловский х, Октябрьская ул, д 21
5.2.	Дополнительные сведения о местоположении	—
6.	Иные сведения	—

3. Пояснения к сведениям об объекте недвижимости с кадастровым номером 34:13:020001:907 :

1.	—
----	---

1. Сведения о характерных точках контура объекта недвижимости с кадастровым номером 34:13:020001:908 :

Система координат МСК-34, зона 1 Зона № 1

Обозначение характерных точек границ	Содержатся в Едином государственном реестре недвижимости			Определены в ходе выполнения комплексных кадастровых работ			Метод определения координат	Формулы, примененные для расчета средней квадратической погрешности определения координат характерных точек (Mt), м, с подставленными в такие формулы значениями и итоговые (вычисленные) значения Mt, м
	координаты, м		Радиус, м	координаты, м		Радиус, м		
	X	Y	R	X	Y	R		
1	2	3	4	5	6	7	8	9
н3650	—	—	—	404 398,36	1 312 753,51	—	Метод спутниковых геодезических измерений (определений)	$\sqrt{(0,08^2 + 0,06^2)} = 0,10$
н3660	—	—	—	404 390,44	1 312 753,30	—		
н3670	—	—	—	404 390,62	1 312 746,66	—		

1	2	3	4	5	6	7	8	9
н3680	—	—	—	404 398,54	1 312 746,87	—	Метод спутниковых геодезических измерений (определений)	$\sqrt{(0,08^2 + 0,06^2)} = 0,10$
н3650	—	—	—	404 398,36	1 312 753,51	—		

2. Сведения о характеристиках объекта недвижимости с кадастровым номером 34:13:020001:908 :

№ п/п	Наименование характеристики	Значение характеристики
1	2	3
1.	Вид объекта недвижимости	Здание
2.	Ранее присвоенный государственный учетный номер (инвентарный) здания, сооружения, объекта незавершенного строительства	—
3.	Кадастровый номер земельного участка (земельных участков), в границах которого (которых) расположены здание, сооружение, объект незавершенного строительства	34:13:020001:160
4.	Уникальный учетный номер кадастрового квартала, в границах которого расположены здание, сооружение, объект незавершенного строительства	34:13:020001
5.	Адрес здания, сооружения, объекта незавершенного строительства	—
5.1.	Сведения о местоположении здания, сооружения, объекта незавершенного строительства (при отсутствии адреса) в структурированном в соответствии с федеральной информационной адресной системой виде	404372, Российская Федерация, Волгоградская область, Котельниковский р-н, Генераловский х, Комарова ул, д 33
5.2.	Дополнительные сведения о местоположении	—
6.	Иные сведения	—

3. Пояснения к сведениям об объекте недвижимости с кадастровым номером 34:13:020001:908 :

1.	—
----	---

1. Сведения о характерных точках контура объекта недвижимости с кадастровым номером 34:13:020001:911 :

Система координат		МСК-34, зона 1					Зона № 1	
Обозначение характерных точек границ	Содержатся в Едином государственном реестре недвижимости			Определены в ходе выполнения комплексных кадастровых работ			Метод определения координат	Формулы, примененные для расчета средней квадратической погрешности определения координат характерных точек (Mt), м, с подставленными в такие формулы значениями и итоговые (вычисленные) значения Mt, м
	координаты, м		Радиус, м	координаты, м		Радиус, м		
	X	Y	R	X	Y	R		
1	2	3	4	5	6	7	8	9
н2590	—	—	—	404 327,68	1 312 314,72	—	Метод спутниковых геодезических измерений (определений)	$\sqrt{(0,08^2 + 0,06^2)} = 0,10$
н2600	—	—	—	404 320,39	1 312 314,71	—		
н2610	—	—	—	404 320,39	1 312 308,23	—		
н2620	—	—	—	404 327,69	1 312 308,23	—		
н2590	—	—	—	404 327,68	1 312 314,72	—		
н2590	—	—	—	404 327,68	1 312 314,72	—		

2. Сведения о характеристиках объекта недвижимости с кадастровым номером 34:13:020001:911 :

№ п/п	Наименование характеристики	Значение характеристики
1	2	3
1.	Вид объекта недвижимости	Здание
2.	Ранее присвоенный государственный учетный номер (инвентарный) здания, сооружения, объекта незавершенного строительства	—
3.	Кадастровый номер земельного участка (земельных участков), в границах которого (которых) расположены здание, сооружение, объект незавершенного строительства	34:13:020001:200
4.	Уникальный учетный номер кадастрового квартала, в границах которого расположены здание, сооружение, объект незавершенного строительства	34:13:020001

1	2	3
5.	Адрес здания, сооружения, объекта незавершенного строительства	—
5.1.	Сведения о местоположении здания, сооружения, объекта незавершенного строительства (при отсутствии адреса) в структурированном в соответствии с федеральной информационной адресной системой виде	404372, Российская Федерация, Волгоградская область, Котельниковский р-н, Генераловский х, Западная ул, д 20
5.2.	Дополнительные сведения о местоположении	—
6.	Иные сведения	—

3. Пояснения к сведениям об объекте недвижимости с кадастровым номером 34:13:020001:911 :

1.	—
----	---

1. Сведения о характерных точках контура объекта недвижимости с кадастровым номером 34:13:020001:912 :

Система координат	<u>МСК-34, зона 1</u>	Зона №	<u>1</u>
-------------------	-----------------------	--------	----------

Обозначение характерных точек границ	Содержатся в Едином государственном реестре недвижимости			Определены в ходе выполнения комплексных кадастровых работ			Метод определения координат	Формулы, примененные для расчета средней квадратической погрешности определения координат характерных точек (Mt), м, с подставленными в такие формулы значениями и итоговые (вычисленные) значения Mt, м
	координаты, м		Радиус, м	координаты, м		Радиус, м		
	X	Y	R	X	Y	R		
1	2	3	4	5	6	7	8	9
н6940	—	—	—	404 316,29	1 312 800,89	—	Метод спутниковых геодезических измерений (определений)	$\sqrt{(0,08^2 + 0,06^2)} = 0,10$
н6950	—	—	—	404 310,95	1 312 800,73	—		
н6960	—	—	—	404 311,11	1 312 795,54	—		
н6970	—	—	—	404 316,45	1 312 795,71	—		
н6940	—	—	—	404 316,29	1 312 800,89	—		

2. Сведения о характеристиках объекта недвижимости с кадастровым номером 34:13:020001:912 :

№ п/п	Наименование характеристики	Значение характеристики
1	2	3
1.	Вид объекта недвижимости	Здание

1	2	3
2.	Ранее присвоенный государственный учетный номер (инвентарный) здания, сооружения, объекта незавершенного строительства	—
3.	Кадастровый номер земельного участка (земельных участков), в границах которого (которых) расположены здание, сооружение, объект незавершенного строительства	34:13:020001:224
4.	Уникальный учетный номер кадастрового квартала, в границах которого расположены здание, сооружение, объект незавершенного строительства	34:13:020001
5.	Адрес здания, сооружения, объекта незавершенного строительства	—
5.1.	Сведения о местоположении здания, сооружения, объекта незавершенного строительства (при отсутствии адреса) в структурированном в соответствии с федеральной информационной адресной системой виде	404372, Российская Федерация, Волгоградская область, Котельниковский р-н, Генераловский х, Разина ул, д 15
5.2.	Дополнительные сведения о местоположении	—
6.	Иные сведения	—

3. Пояснения к сведениям об объекте недвижимости с кадастровым номером 34:13:020001:912 :

1.	—
----	---

1. Сведения о характерных точках контура объекта недвижимости с кадастровым номером 34:13:020001:916 :

Система координат МСК-34, зона 1 Зона № 1

Обозначение характерных точек границ	Содержатся в Едином государственном реестре недвижимости			Определены в ходе выполнения комплексных кадастровых работ			Метод определения координат	Формулы, примененные для расчета средней квадратической погрешности определения координат характерных точек (Mt), м, с подставленными в такие формулы значениями и итоговые (вычисленные) значения Mt, м
	координаты, м		Радиус, м	координаты, м		Радиус, м		
	X	Y	R	X	Y	R		
1	2	3	4	5	6	7	8	9
н99О	—	—	—	404 555,73	1 312 474,21	—	Метод спутниковых геодезических измерений (определений)	$\sqrt{(0,08^2 + 0,06^2)} = 0,10$
н100О	—	—	—	404 549,35	1 312 473,75	—		
н101О	—	—	—	404 549,76	1 312 468,07	—		

1	2	3	4	5	6	7	8	9
н102О	—	—	—	404 556,14	1 312 468,53	—	Метод спутниковых геодезических измерений (определений)	$\sqrt{(0,08^2 + 0,06^2)} = 0,10$
н99О	—	—	—	404 555,73	1 312 474,21	—		

2. Сведения о характеристиках объекта недвижимости с кадастровым номером 34:13:020001:916 :

№ п/п	Наименование характеристики	Значение характеристики
1	2	3
1.	Вид объекта недвижимости	Здание
2.	Ранее присвоенный государственный учетный номер (инвентарный) здания, сооружения, объекта незавершенного строительства	—
3.	Кадастровый номер земельного участка (земельных участков), в границах которого (которых) расположены здание, сооружение, объект незавершенного строительства	34:13:020001:186
4.	Уникальный учетный номер кадастрового квартала, в границах которого расположены здание, сооружение, объект незавершенного строительства	34:13:020001
5.	Адрес здания, сооружения, объекта незавершенного строительства	обл. Волгоградская, р-н Котельниковский, х. Генераловский, ул. Генералова, д. 39
5.1.	Сведения о местоположении здания, сооружения, объекта незавершенного строительства (при отсутствии адреса) в структурированном в соответствии с федеральной информационной адресной системой виде	—
5.2.	Дополнительные сведения о местоположении	—
6.	Иные сведения	—

3. Пояснения к сведениям об объекте недвижимости с кадастровым номером 34:13:020001:916 :

1.	—
----	---

1. Сведения о характерных точках контура объекта недвижимости с кадастровым номером 34:13:020001:918 :

Система координат		МСК-34, зона 1					Зона № 1	
Обозначение характерных точек границ	Содержатся в Едином государственном реестре недвижимости			Определены в ходе выполнения комплексных кадастровых работ			Метод определения координат	Формулы, примененные для расчета средней квадратической погрешности определения координат характерных точек (Mt), м, с подставленными в такие формулы значениями и итоговые (вычисленные) значения Mt, м
	координаты, м		Радиус, м	координаты, м		Радиус, м		
	X	Y	R	X	Y	R		
1	2	3	4	5	6	7	8	9
н381О	—	—	—	404 592,50	1 312 665,85	—	Метод спутниковых геодезических измерений (определений)	$\sqrt{(0,08^2 + 0,06^2)} = 0,10$
н382О	—	—	—	404 592,30	1 312 671,58	—		
н383О	—	—	—	404 588,03	1 312 671,43	—		
н384О	—	—	—	404 588,24	1 312 665,70	—		
н381О	—	—	—	404 592,50	1 312 665,85	—		
н381О	—	—	—	404 592,50	1 312 665,85	—		

2. Сведения о характеристиках объекта недвижимости с кадастровым номером 34:13:020001:918 :

№ п/п	Наименование характеристики	Значение характеристики
1	2	3
1.	Вид объекта недвижимости	Здание
2.	Ранее присвоенный государственный учетный номер (инвентарный) здания, сооружения, объекта незавершенного строительства	—
3.	Кадастровый номер земельного участка (земельных участков), в границах которого (которых) расположены здание, сооружение, объект незавершенного строительства	34:13:020001:168
4.	Уникальный учетный номер кадастрового квартала, в границах которого расположены здание, сооружение, объект незавершенного строительства	34:13:020001

1	2	3
5.	Адрес здания, сооружения, объекта незавершенного строительства	—
5.1.	Сведения о местоположении здания, сооружения, объекта незавершенного строительства (при отсутствии адреса) в структурированном в соответствии с федеральной информационной адресной системой виде	404372, Российская Федерация, Волгоградская область, Котельниковский р-н, Генераловский х, Комарова ул, д 44
5.2.	Дополнительные сведения о местоположении	—
6.	Иные сведения	—

3. Пояснения к сведениям об объекте недвижимости с кадастровым номером 34:13:020001:918 :

1.	—
----	---

1. Сведения о характерных точках контура объекта недвижимости с кадастровым номером 34:13:020001:921 :

Система координат	<u>МСК-34, зона 1</u>	Зона №	<u>1</u>
-------------------	-----------------------	--------	----------

Обозначение характерных точек границ	Содержатся в Едином государственном реестре недвижимости			Определены в ходе выполнения комплексных кадастровых работ			Метод определения координат	Формулы, примененные для расчета средней квадратической погрешности определения координат характерных точек (Mt), м, с подставленными в такие формулы значениями и итоговые (вычисленные) значения Mt, м
	координаты, м		Радиус, м	координаты, м		Радиус, м		
	X	Y	R	X	Y	R		
1	2	3	4	5	6	7	8	9
н119О	—	—	—	404 661,62	1 312 474,20	—	Метод спутниковых геодезических измерений (определений)	$\sqrt{(0,08^2 + 0,06^2)} = 0,10$
н120О	—	—	—	404 661,46	1 312 483,55	—		
н121О	—	—	—	404 655,97	1 312 483,45	—		
н122О	—	—	—	404 656,13	1 312 474,10	—		
н119О	—	—	—	404 661,62	1 312 474,20	—		

2. Сведения о характеристиках объекта недвижимости с кадастровым номером 34:13:020001:921 :

№ п/п	Наименование характеристики	Значение характеристики
1	2	3
1.	Вид объекта недвижимости	Здание

1	2	3
2.	Ранее присвоенный государственный учетный номер (инвентарный) здания, сооружения, объекта незавершенного строительства	—
3.	Кадастровый номер земельного участка (земельных участков), в границах которого (которых) расположены здание, сооружение, объект незавершенного строительства	34:13:020001:188
4.	Уникальный учетный номер кадастрового квартала, в границах которого расположены здание, сооружение, объект незавершенного строительства	34:13:020001
5.	Адрес здания, сооружения, объекта незавершенного строительства	—
5.1.	Сведения о местоположении здания, сооружения, объекта незавершенного строительства (при отсутствии адреса) в структурированном в соответствии с федеральной информационной адресной системой виде	404372, Российская Федерация, Волгоградская область, Котельниковский р-н, Генераловский х, Генералова ул, д 45
5.2.	Дополнительные сведения о местоположении	—
6.	Иные сведения	—

3. Пояснения к сведениям об объекте недвижимости с кадастровым номером 34:13:020001:921 :

1.	—
----	---

1. Сведения о характерных точках контура объекта недвижимости с кадастровым номером 34:13:020001:931 :

Система координат		МСК-34, зона 1					Зона № 1	
Обозначение характерных точек границ	Содержатся в Едином государственном реестре недвижимости			Определены в ходе выполнения комплексных кадастровых работ			Метод определения координат	Формулы, примененные для расчета средней квадратической погрешности определения координат характерных точек (Mt), м, с подставленными в такие формулы значениями и итоговые (вычисленные) значения Mt, м
	координаты, м		Радиус, м	координаты, м		Радиус, м		
	X	Y	R	X	Y	R		
1	2	3	4	5	6	7	8	9
н11260	—	—	—	403 848,29	1 313 025,64	—	Метод спутниковых геодезических измерений (определений)	$\sqrt{(0,08^2 + 0,06^2)} = 0,10$
н11270	—	—	—	403 847,66	1 313 030,72	—		
н11280	—	—	—	403 842,54	1 313 030,09	—		

1	2	3	4	5	6	7	8	9
н11290	—	—	—	403 843,16	1 313 025,00	—	Метод спутниковых геодезических измерений (определений)	$\sqrt{(0,08^2 + 0,06^2)} = 0,10$
н11260	—	—	—	403 848,29	1 313 025,64	—		

2. Сведения о характеристиках объекта недвижимости с кадастровым номером 34:13:020001:931 :

№ п/п	Наименование характеристики	Значение характеристики
1	2	3
1.	Вид объекта недвижимости	Здание
2.	Ранее присвоенный государственный учетный номер (инвентарный) здания, сооружения, объекта незавершенного строительства	—
3.	Кадастровый номер земельного участка (земельных участков), в границах которого (которых) расположены здание, сооружение, объект незавершенного строительства	34:13:020001:326
4.	Уникальный учетный номер кадастрового квартала, в границах которого расположены здание, сооружение, объект незавершенного строительства	34:13:020001
5.	Адрес здания, сооружения, объекта незавершенного строительства	—
5.1.	Сведения о местоположении здания, сооружения, объекта незавершенного строительства (при отсутствии адреса) в структурированном в соответствии с федеральной информационной адресной системой виде	404372, Российская Федерация, Волгоградская область, Котельниковский р-н, Генераловский х, Южная ул, д 4/1
5.2.	Дополнительные сведения о местоположении	—
6.	Иные сведения	—

3. Пояснения к сведениям об объекте недвижимости с кадастровым номером 34:13:020001:931 :

1.	—
----	---

1. Сведения о характерных точках контура объекта недвижимости с кадастровым номером 34:13:020001:932 :

Система координат		МСК-34, зона 1					Зона № 1	
Обозначение характерных точек границ	Содержатся в Едином государственном реестре недвижимости			Определены в ходе выполнения комплексных кадастровых работ			Метод определения координат	Формулы, примененные для расчета средней квадратической погрешности определения координат характерных точек (Mt), м, с подставленными в такие формулы значениями и итоговые (вычисленные) значения Mt, м
	координаты, м		Радиус, м	координаты, м		Радиус, м		
	X	Y	R	X	Y	R		
1	2	3	4	5	6	7	8	9
н3550	—	—	—	404 359,78	1 312 711,32	—	Метод спутниковых геодезических измерений (определений)	$\sqrt{(0,08^2 + 0,06^2)} = 0,10$
н3560	—	—	—	404 364,06	1 312 711,29	—		
н3570	—	—	—	404 364,08	1 312 715,09	—		
н3580	—	—	—	404 359,81	1 312 715,11	—		
н3550	—	—	—	404 359,78	1 312 711,32	—		

2. Сведения о характеристиках объекта недвижимости с кадастровым номером 34:13:020001:932 :

№ п/п	Наименование характеристики	Значение характеристики
1	2	3
1.	Вид объекта недвижимости	Здание
2.	Ранее присвоенный государственный учетный номер (инвентарный) здания, сооружения, объекта незавершенного строительства	—
3.	Кадастровый номер земельного участка (земельных участков), в границах которого (которых) расположены здание, сооружение, объект незавершенного строительства	34:13:020001:218
4.	Уникальный учетный номер кадастрового квартала, в границах которого расположены здание, сооружение, объект незавершенного строительства	34:13:020001

1	2	3
5.	Адрес здания, сооружения, объекта незавершенного строительства	—
5.1.	Сведения о местоположении здания, сооружения, объекта незавершенного строительства (при отсутствии адреса) в структурированном в соответствии с федеральной информационной адресной системой виде	404372, Российская Федерация, Волгоградская область, Котельниковский р-н, Генераловский х, Комарова ул, д 31
5.2.	Дополнительные сведения о местоположении	—
6.	Иные сведения	—

3. Пояснения к сведениям об объекте недвижимости с кадастровым номером 34:13:020001:932 :

1.	—
----	---

1. Сведения о характерных точках контура объекта недвижимости с кадастровым номером 34:13:020001:933 :

Система координат	<u>МСК-34, зона 1</u>	Зона №	<u>1</u>
-------------------	-----------------------	--------	----------

Обозначение характерных точек границ	Содержатся в Едином государственном реестре недвижимости			Определены в ходе выполнения комплексных кадастровых работ			Метод определения координат	Формулы, примененные для расчета средней квадратической погрешности определения координат характерных точек (Mt), м, с подставленными в такие формулы значениями и итоговые (вычисленные) значения Mt, м
	координаты, м		Радиус, м	координаты, м		Радиус, м		
	X	Y	R	X	Y	R		
1	2	3	4	5	6	7	8	9
н9270	—	—	—	404 009,32	1 312 464,96	—	Метод спутниковых геодезических измерений (определений)	$\sqrt{(0,08^2 + 0,06^2)} = 0,10$
н9280	—	—	—	404 001,69	1 312 464,76	—		
н9290	—	—	—	404 001,85	1 312 458,64	—		
н9300	—	—	—	404 009,48	1 312 458,84	—		
н9270	—	—	—	404 009,32	1 312 464,96	—		

2. Сведения о характеристиках объекта недвижимости с кадастровым номером 34:13:020001:933 :

№ п/п	Наименование характеристики	Значение характеристики
1	2	3
1.	Вид объекта недвижимости	Здание

1	2	3
2.	Ранее присвоенный государственный учетный номер (инвентарный) здания, сооружения, объекта незавершенного строительства	—
3.	Кадастровый номер земельного участка (земельных участков), в границах которого (которых) расположены здание, сооружение, объект незавершенного строительства	34:13:020001:419
4.	Уникальный учетный номер кадастрового квартала, в границах которого расположены здание, сооружение, объект незавершенного строительства	34:13:020001
5.	Адрес здания, сооружения, объекта незавершенного строительства	—
5.1.	Сведения о местоположении здания, сооружения, объекта незавершенного строительства (при отсутствии адреса) в структурированном в соответствии с федеральной информационной адресной системой виде	404372, Российская Федерация, Волгоградская область, Котельниковский р-н, Генераловский х, Советская ул, д 28
5.2.	Дополнительные сведения о местоположении	—
6.	Иные сведения	—

3. Пояснения к сведениям об объекте недвижимости с кадастровым номером 34:13:020001:933 :

1.	—
----	---

1. Сведения о характерных точках контура объекта недвижимости с кадастровым номером 34:13:020001:934 :

Система координат		МСК-34, зона 1					Зона № 1	
Обозначение характерных точек границ	Содержатся в Едином государственном реестре недвижимости			Определены в ходе выполнения комплексных кадастровых работ			Метод определения координат	Формулы, примененные для расчета средней квадратической погрешности определения координат характерных точек (Mt), м, с подставленными в такие формулы значениями и итоговые (вычисленные) значения Mt, м
	координаты, м		Радиус, м	координаты, м		Радиус, м		
	X	Y	R	X	Y	R		
1	2	3	4	5	6	7	8	9
н9000	—	—	—	403 991,66	1 312 749,01	—	Метод спутниковых геодезических измерений (определений)	$\sqrt{(0,08^2 + 0,06^2)} = 0,10$
н9010	—	—	—	403 991,62	1 312 755,02	—		
н9020	—	—	—	403 986,49	1 312 754,99	—		

1	2	3	4	5	6	7	8	9
н9030	—	—	—	403 986,52	1 312 748,99	—	Метод спутниковых геодезических измерений (определений)	$\sqrt{(0,08^2 + 0,06^2)} = 0,10$
н9000	—	—	—	403 991,66	1 312 749,01	—		

2. Сведения о характеристиках объекта недвижимости с кадастровым номером 34:13:020001:934 :

№ п/п	Наименование характеристики	Значение характеристики
1	2	3
1.	Вид объекта недвижимости	Здание
2.	Ранее присвоенный государственный учетный номер (инвентарный) здания, сооружения, объекта незавершенного строительства	—
3.	Кадастровый номер земельного участка (земельных участков), в границах которого (которых) расположены здание, сооружение, объект незавершенного строительства	34:13:020001:305
4.	Уникальный учетный номер кадастрового квартала, в границах которого расположены здание, сооружение, объект незавершенного строительства	34:13:020001
5.	Адрес здания, сооружения, объекта незавершенного строительства	—
5.1.	Сведения о местоположении здания, сооружения, объекта незавершенного строительства (при отсутствии адреса) в структурированном в соответствии с федеральной информационной адресной системой виде	404372, Российская Федерация, Волгоградская область, Котельниковский р-н, Генераловский х, Советская ул, д 10
5.2.	Дополнительные сведения о местоположении	—
6.	Иные сведения	—

3. Пояснения к сведениям об объекте недвижимости с кадастровым номером 34:13:020001:934 :

1.	—
----	---

1. Сведения о характерных точках контура объекта недвижимости с кадастровым номером 34:13:020001:941 :

Система координат		МСК-34, зона 1					Зона № 1	
Обозначение характерных точек границ	Содержатся в Едином государственном реестре недвижимости			Определены в ходе выполнения комплексных кадастровых работ			Метод определения координат	Формулы, примененные для расчета средней квадратической погрешности определения координат характерных точек (Mt), м, с подставленными в такие формулы значениями и итоговые (вычисленные) значения Mt, м
	координаты, м		Радиус, м	координаты, м		Радиус, м		
	X	Y	R	X	Y	R		
1	2	3	4	5	6	7	8	9
н107О	—	—	—	403 766,08	1 312 396,49	—	Метод спутниковых геодезических измерений (определений)	$\sqrt{(0,08^2 + 0,06^2)} = 0,10$
н108О	—	—	—	403 759,87	1 312 396,46	—		
н109О	—	—	—	403 759,90	1 312 390,42	—		
н110О	—	—	—	403 766,11	1 312 390,45	—		
н107О	—	—	—	403 766,08	1 312 396,49	—		

2. Сведения о характеристиках объекта недвижимости с кадастровым номером 34:13:020001:941 :

№ п/п	Наименование характеристики	Значение характеристики
1	2	3
1.	Вид объекта недвижимости	Здание
2.	Ранее присвоенный государственный учетный номер (инвентарный) здания, сооружения, объекта незавершенного строительства	—
3.	Кадастровый номер земельного участка (земельных участков), в границах которого (которых) расположены здание, сооружение, объект незавершенного строительства	34:13:020001:377
4.	Уникальный учетный номер кадастрового квартала, в границах которого расположены здание, сооружение, объект незавершенного строительства	34:13:020001

1	2	3
5.	Адрес здания, сооружения, объекта незавершенного строительства	—
5.1.	Сведения о местоположении здания, сооружения, объекта незавершенного строительства (при отсутствии адреса) в структурированном в соответствии с федеральной информационной адресной системой виде	404372, Российская Федерация, Волгоградская область, Котельниковский р-н, Генераловский х, Генералова ул, д 4
5.2.	Дополнительные сведения о местоположении	—
6.	Иные сведения	—

3. Пояснения к сведениям об объекте недвижимости с кадастровым номером 34:13:020001:941 :

1.	—
----	---

1. Сведения о характерных точках контура объекта недвижимости с кадастровым номером 34:13:020001:943 :

Система координат	<u>МСК-34, зона 1</u>	Зона №	<u>1</u>
-------------------	-----------------------	--------	----------

Обозначение характерных точек границ	Содержатся в Едином государственном реестре недвижимости			Определены в ходе выполнения комплексных кадастровых работ			Метод определения координат	Формулы, примененные для расчета средней квадратической погрешности определения координат характерных точек (Mt), м, с подставленными в такие формулы значениями и итоговые (вычисленные) значения Mt, м
	координаты, м		Радиус, м	координаты, м		Радиус, м		
	X	Y	R	X	Y	R		
1	2	3	4	5	6	7	8	9
н2870	—	—	—	404 232,16	1 312 349,36	—	Метод спутниковых геодезических измерений (определений)	$\sqrt{(0,08^2 + 0,06^2)} = 0,10$
н2880	—	—	—	404 225,75	1 312 349,21	—		
н2890	—	—	—	404 225,90	1 312 342,68	—		
н2900	—	—	—	404 232,31	1 312 342,83	—		
н2870	—	—	—	404 232,16	1 312 349,36	—		

2. Сведения о характеристиках объекта недвижимости с кадастровым номером 34:13:020001:943 :

№ п/п	Наименование характеристики	Значение характеристики
1	2	3
1.	Вид объекта недвижимости	Здание

1	2	3
2.	Ранее присвоенный государственный учетный номер (инвентарный) здания, сооружения, объекта незавершенного строительства	—
3.	Кадастровый номер земельного участка (земельных участков), в границах которого (которых) расположены здание, сооружение, объект незавершенного строительства	34:13:020001:203
4.	Уникальный учетный номер кадастрового квартала, в границах которого расположены здание, сооружение, объект незавершенного строительства	34:13:020001
5.	Адрес здания, сооружения, объекта незавершенного строительства	—
5.1.	Сведения о местоположении здания, сооружения, объекта незавершенного строительства (при отсутствии адреса) в структурированном в соответствии с федеральной информационной адресной системой виде	404372, Российская Федерация, Волгоградская область, Котельниковский р-н, Генераловский х, Западная ул, д 5
5.2.	Дополнительные сведения о местоположении	—
6.	Иные сведения	—

3. Пояснения к сведениям об объекте недвижимости с кадастровым номером 34:13:020001:943 :

1.	—
----	---

1. Сведения о характерных точках контура объекта недвижимости с кадастровым номером 34:13:020001:946 :

Система координат <u>МСК-34, зона 1</u>		Зона № <u>1</u>						
Обозначение характерных точек границ	Содержатся в Едином государственном реестре недвижимости		Определены в ходе выполнения комплексных кадастровых работ			Метод определения координат	Формулы, примененные для расчета средней квадратической погрешности определения координат характерных точек (Mt), м, с подставленными в такие формулы значениями и итоговые (вычисленные) значения Mt, м	
	координаты, м		координаты, м		Радиус, м			
	X	Y	X	Y	R			
1	2	3	4	5	6	7	8	9
н3190	—	—	—	404 048,16	1 312 706,64	—	Метод спутниковых геодезических измерений (определений)	$\sqrt{(0,08^2 + 0,06^2)} = 0,10$
н3200	—	—	—	404 048,63	1 312 701,13	—		
н3210	—	—	—	404 056,86	1 312 701,84	—		

1	2	3	4	5	6	7	8	9
н322О	—	—	—	404 056,39	1 312 707,34	—	Метод спутниковых геодезических измерений (определений)	$\sqrt{(0,08^2 + 0,06^2)} = 0,10$
н319О	—	—	—	404 048,16	1 312 706,64	—		

2. Сведения о характеристиках объекта недвижимости с кадастровым номером 34:13:020001:946 :

№ п/п	Наименование характеристики	Значение характеристики
1	2	3
1.	Вид объекта недвижимости	Здание
2.	Ранее присвоенный государственный учетный номер (инвентарный) здания, сооружения, объекта незавершенного строительства	—
3.	Кадастровый номер земельного участка (земельных участков), в границах которого (которых) расположены здание, сооружение, объект незавершенного строительства	34:13:020001:1186
4.	Уникальный учетный номер кадастрового квартала, в границах которого расположены здание, сооружение, объект незавершенного строительства	34:13:020001
5.	Адрес здания, сооружения, объекта незавершенного строительства	—
5.1.	Сведения о местоположении здания, сооружения, объекта незавершенного строительства (при отсутствии адреса) в структурированном в соответствии с федеральной информационной адресной системой виде	404372, Российская Федерация, Волгоградская область, Котельниковский р-н, Генераловский х, Комарова ул, д 17
5.2.	Дополнительные сведения о местоположении	—
6.	Иные сведения	—

3. Пояснения к сведениям об объекте недвижимости с кадастровым номером 34:13:020001:946 :

1.	—
----	---

1. Сведения о характерных точках контура объекта недвижимости с кадастровым номером 34:13:020001:950 :

Система координат		МСК-34, зона 1					Зона № 1	
Обозначение характерных точек границ	Содержатся в Едином государственном реестре недвижимости			Определены в ходе выполнения комплексных кадастровых работ			Метод определения координат	Формулы, примененные для расчета средней квадратической погрешности определения координат характерных точек (Mt), м, с подставленными в такие формулы значениями и итоговые (вычисленные) значения Mt, м
	координаты, м		Радиус, м	координаты, м		Радиус, м		
	X	Y	R	X	Y	R		
1	2	3	4	5	6	7	8	9
н4450	—	—	—	403 787,20	1 312 686,74	—	Метод спутниковых геодезических измерений (определений)	$\sqrt{(0,08^2 + 0,06^2)} = 0,10$
н4460	—	—	—	403 787,39	1 312 695,67	—		
н4470	—	—	—	403 783,61	1 312 695,75	—		
н4480	—	—	—	403 783,42	1 312 686,82	—		
н4450	—	—	—	403 787,20	1 312 686,74	—		
н4450	—	—	—	403 787,20	1 312 686,74	—		

2. Сведения о характеристиках объекта недвижимости с кадастровым номером 34:13:020001:950 :

№ п/п	Наименование характеристики	Значение характеристики
1	2	3
1.	Вид объекта недвижимости	Здание
2.	Ранее присвоенный государственный учетный номер (инвентарный) здания, сооружения, объекта незавершенного строительства	—
3.	Кадастровый номер земельного участка (земельных участков), в границах которого (которых) расположены здание, сооружение, объект незавершенного строительства	34:13:020001:356
4.	Уникальный учетный номер кадастрового квартала, в границах которого расположены здание, сооружение, объект незавершенного строительства	34:13:020001

1	2	3
5.	Адрес здания, сооружения, объекта незавершенного строительства	—
5.1.	Сведения о местоположении здания, сооружения, объекта незавершенного строительства (при отсутствии адреса) в структурированном в соответствии с федеральной информационной адресной системой виде	404372, Российская Федерация, Волгоградская область, Котельниковский р-н, Генераловский х, Комарова ул, д 7/1
5.2.	Дополнительные сведения о местоположении	—
6.	Иные сведения	—

3. Пояснения к сведениям об объекте недвижимости с кадастровым номером 34:13:020001:950 :

1.	—
----	---

1. Сведения о характерных точках контура объекта недвижимости с кадастровым номером 34:13:020001:951 :

Система координат	<u>МСК-34, зона 1</u>	Зона №	<u>1</u>
-------------------	-----------------------	--------	----------

Обозначение характерных точек границ	Содержатся в Едином государственном реестре недвижимости			Определены в ходе выполнения комплексных кадастровых работ			Метод определения координат	Формулы, примененные для расчета средней квадратической погрешности определения координат характерных точек (Mt), м, с подставленными в такие формулы значениями и итоговые (вычисленные) значения Mt, м
	координаты, м		Радиус, м	координаты, м		Радиус, м		
	X	Y	R	X	Y	R		
1	2	3	4	5	6	7	8	9
н339О	—	—	—	404 251,82	1 312 698,87	—	Метод спутниковых геодезических измерений (определений)	$\sqrt{(0,08^2 + 0,06^2)} = 0,10$
н340О	—	—	—	404 254,94	1 312 699,06	—		
н341О	—	—	—	404 254,55	1 312 705,11	—		
н342О	—	—	—	404 251,44	1 312 704,91	—		
н339О	—	—	—	404 251,82	1 312 698,87	—		

2. Сведения о характеристиках объекта недвижимости с кадастровым номером 34:13:020001:951 :

№ п/п	Наименование характеристики	Значение характеристики
1	2	3
1.	Вид объекта недвижимости	Здание

1	2	3
2.	Ранее присвоенный государственный учетный номер (инвентарный) здания, сооружения, объекта незавершенного строительства	—
3.	Кадастровый номер земельного участка (земельных участков), в границах которого (которых) расположены здание, сооружение, объект незавершенного строительства	34:13:020001:221
4.	Уникальный учетный номер кадастрового квартала, в границах которого расположены здание, сооружение, объект незавершенного строительства	34:13:020001
5.	Адрес здания, сооружения, объекта незавершенного строительства	—
5.1.	Сведения о местоположении здания, сооружения, объекта незавершенного строительства (при отсутствии адреса) в структурированном в соответствии с федеральной информационной адресной системой виде	404372, Российская Федерация, Волгоградская область, Котельниковский р-н, Генераловский х, Комарова ул, д 25
5.2.	Дополнительные сведения о местоположении	—
6.	Иные сведения	—

3. Пояснения к сведениям об объекте недвижимости с кадастровым номером 34:13:020001:951 :

1.	—
----	---

1. Сведения о характерных точках контура объекта недвижимости с кадастровым номером 34:13:020001:952 :

Система координат МСК-34, зона 1 Зона № 1

Обозначение характерных точек границ	Содержатся в Едином государственном реестре недвижимости			Определены в ходе выполнения комплексных кадастровых работ			Метод определения координат	Формулы, примененные для расчета средней квадратической погрешности определения координат характерных точек (Mt), м, с подставленными в такие формулы значениями и итоговые (вычисленные) значения Mt, м
	координаты, м		Радиус, м	координаты, м		Радиус, м		
	X	Y	R	X	Y	R		
1	2	3	4	5	6	7	8	9
н5480	—	—	—	404 446,35	1 313 078,23	—	Метод спутниковых геодезических измерений (определений)	$\sqrt{(0,08^2 + 0,06^2)} = 0,10$
н5490	—	—	—	404 440,95	1 313 078,19	—		
н5500	—	—	—	404 441,01	1 313 070,28	—		

1	2	3	4	5	6	7	8	9
н5510	—	—	—	404 446,41	1 313 070,32	—	Метод спутниковых геодезических измерений (определений)	$\sqrt{(0,08^2 + 0,06^2)} = 0,10$
н5480	—	—	—	404 446,35	1 313 078,23	—		

2. Сведения о характеристиках объекта недвижимости с кадастровым номером 34:13:020001:952 :

№ п/п	Наименование характеристики	Значение характеристики
1	2	3
1.	Вид объекта недвижимости	Здание
2.	Ранее присвоенный государственный учетный номер (инвентарный) здания, сооружения, объекта незавершенного строительства	—
3.	Кадастровый номер земельного участка (земельных участков), в границах которого (которых) расположены здание, сооружение, объект незавершенного строительства	34:13:020001:155
4.	Уникальный учетный номер кадастрового квартала, в границах которого расположены здание, сооружение, объект незавершенного строительства	34:13:020001
5.	Адрес здания, сооружения, объекта незавершенного строительства	—
5.1.	Сведения о местоположении здания, сооружения, объекта незавершенного строительства (при отсутствии адреса) в структурированном в соответствии с федеральной информационной адресной системой виде	404372, Российская Федерация, Волгоградская область, Котельниковский р-н, Генераловский х, Октябрьская ул, д 17
5.2.	Дополнительные сведения о местоположении	—
6.	Иные сведения	—

3. Пояснения к сведениям об объекте недвижимости с кадастровым номером 34:13:020001:952 :

1.	—
----	---

1. Сведения о характерных точках контура объекта недвижимости с кадастровым номером 34:13:020001:954 :

Система координат			МСК-34, зона 1				Зона № 1	
Обозначение характерных точек границ	Содержатся в Едином государственном реестре недвижимости			Определены в ходе выполнения комплексных кадастровых работ			Метод определения координат	Формулы, примененные для расчета средней квадратической погрешности определения координат характерных точек (Mt), м, с подставленными в такие формулы значениями и итоговые (вычисленные) значения Mt, м
	координаты, м		Радиус, м	координаты, м		Радиус, м		
	X	Y	R	X	Y	R		
1	2	3	4	5	6	7	8	9
н9040	—	—	—	403 997,66	1 312 728,99	—	Метод спутниковых геодезических измерений (определений)	$\sqrt{(0,08^2 + 0,06^2)} = 0,10$
н9050	—	—	—	404 005,68	1 312 729,26	—		
н9060	—	—	—	404 005,43	1 312 736,69	—		
н9070	—	—	—	404 007,03	1 312 736,77	—		
н9080	—	—	—	404 006,91	1 312 738,56	—		
н9090	—	—	—	403 997,34	1 312 738,25	—		
н9040	—	—	—	403 997,66	1 312 728,99	—		

2. Сведения о характеристиках объекта недвижимости с кадастровым номером 34:13:020001:954 :

№ п/п	Наименование характеристики	Значение характеристики
1	2	3
1.	Вид объекта недвижимости	Здание
2.	Ранее присвоенный государственный учетный номер (инвентарный) здания, сооружения, объекта незавершенного строительства	—
3.	Кадастровый номер земельного участка (земельных участков), в границах которого (которых) расположены здание, сооружение, объект незавершенного строительства	34:13:020001:301

1	2	3
4.	Уникальный учетный номер кадастрового квартала, в границах которого расположены здание, сооружение, объект незавершенного строительства	34:13:020001
5.	Адрес здания, сооружения, объекта незавершенного строительства	—
5.1.	Сведения о местоположении здания, сооружения, объекта незавершенного строительства (при отсутствии адреса) в структурированном в соответствии с федеральной информационной адресной системой виде	404372, Российская Федерация, Волгоградская область, Котельниковский р-н, Генераловский х, Советская ул, д 12
5.2.	Дополнительные сведения о местоположении	—
6.	Иные сведения	—

3. Пояснения к сведениям об объекте недвижимости с кадастровым номером 34:13:020001:954 :

1. —

1. Сведения о характерных точках контура объекта недвижимости с кадастровым номером 34:13:020001:956 :

Система координат МСК-34, зона 1 Зона № 1

Обозначение характерных точек границ	Содержатся в Едином государственном реестре недвижимости			Определены в ходе выполнения комплексных кадастровых работ			Метод определения координат	Формулы, примененные для расчета средней квадратической погрешности определения координат характерных точек (Mt), м, с подставленными в такие формулы значениями и итоговые (вычисленные) значения Mt, м
	координаты, м		Радиус, м	координаты, м		Радиус, м		
	X	Y	R	X	Y	R		
1	2	3	4	5	6	7	8	9
н6100	—	—	—	404 405,04	1 313 366,60	—	Метод спутниковых геодезических измерений (определений)	$\sqrt{(0,08^2 + 0,06^2)} = 0,10$
н6110	—	—	—	404 405,81	1 313 372,95	—		
н6120	—	—	—	404 394,85	1 313 374,27	—		
н6130	—	—	—	404 394,08	1 313 367,92	—		
н6100	—	—	—	404 405,04	1 313 366,60	—		

2. Сведения о характеристиках объекта недвижимости с кадастровым номером 34:13:020001:956 :

№ п/п	Наименование характеристики	Значение характеристики
1	2	3
1.	Вид объекта недвижимости	Здание
2.	Ранее присвоенный государственный учетный номер (инвентарный) здания, сооружения, объекта незавершенного строительства	—
3.	Кадастровый номер земельного участка (земельных участков), в границах которого (которых) расположены здание, сооружение, объект незавершенного строительства	34:13:020001:135
4.	Уникальный учетный номер кадастрового квартала, в границах которого расположены здание, сооружение, объект незавершенного строительства	34:13:020001
5.	Адрес здания, сооружения, объекта незавершенного строительства	—
5.1.	Сведения о местоположении здания, сооружения, объекта незавершенного строительства (при отсутствии адреса) в структурированном в соответствии с федеральной информационной адресной системой виде	404372, Российская Федерация, Волгоградская область, Котельниковский р-н, Генераловский х, Октябрьская ул, д 8
5.2.	Дополнительные сведения о местоположении	—
6.	Иные сведения	—

3. Пояснения к сведениям об объекте недвижимости с кадастровым номером 34:13:020001:956 :

1.	—
----	---

1. Сведения о характерных точках контура объекта недвижимости с кадастровым номером 34:13:020001:959 :

Система координат		МСК-34, зона 1					Зона № 1	
Обозначение характерных точек границ	Содержатся в Едином государственном реестре недвижимости			Определены в ходе выполнения комплексных кадастровых работ			Метод определения координат	Формулы, примененные для расчета средней квадратической погрешности определения координат характерных точек (Mt), м, с подставленными в такие формулы значениями и итоговые (вычисленные) значения Mt, м
	координаты, м		Радиус, м	координаты, м		Радиус, м		
	X	Y	R	X	Y	R		
1	2	3	4	5	6	7	8	9
н10	—	—	—	403 879,04	1 312 933,01	—	Метод спутниковых геодезических измерений (определений)	$\sqrt{(0,08^2 + 0,06^2)} = 0,10$

1	2	3	4	5	6	7	8	9
н2О	—	—	—	403 878,01	1 312 939,73	—	Метод спутниковых геодезических измерений (определений)	$\sqrt{(0,08^2 + 0,06^2)} = 0,10$
н3О	—	—	—	403 870,31	1 312 939,11	—		
н4О	—	—	—	403 871,59	1 312 931,81	—		
н1О	—	—	—	403 879,04	1 312 933,01	—		

2. Сведения о характеристиках объекта недвижимости с кадастровым номером 34:13:020001:959 :

№ п/п	Наименование характеристики	Значение характеристики
1	2	3
1.	Вид объекта недвижимости	Здание
2.	Ранее присвоенный государственный учетный номер (инвентарный) здания, сооружения, объекта незавершенного строительства	—
3.	Кадастровый номер земельного участка (земельных участков), в границах которого (которых) расположены здание, сооружение, объект незавершенного строительства	34:13:020001:397
4.	Уникальный учетный номер кадастрового квартала, в границах которого расположены здание, сооружение, объект незавершенного строительства	34:13:020001
5.	Адрес здания, сооружения, объекта незавершенного строительства	—
5.1.	Сведения о местоположении здания, сооружения, объекта незавершенного строительства (при отсутствии адреса) в структурированном в соответствии с федеральной информационной адресной системой виде	404372, Российская Федерация, Волгоградская область, Котельниковский р-н, Генераловский х
5.2.	Дополнительные сведения о местоположении	—
6.	Иные сведения	—

3. Пояснения к сведениям об объекте недвижимости с кадастровым номером 34:13:020001:959 :

1.	—
----	---

1. Сведения о характерных точках контура объекта недвижимости с кадастровым номером 34:13:020001:960 :

Система координат		МСК-34, зона 1					Зона № <u>1</u>	
Обозначение характерных точек границ	Содержатся в Едином государственном реестре недвижимости			Определены в ходе выполнения комплексных кадастровых работ			Метод определения координат	Формулы, примененные для расчета средней квадратической погрешности определения координат характерных точек (Mt), м, с подставленными в такие формулы значениями и итоговые (вычисленные) значения Mt, м
	координаты, м		Радиус, м	координаты, м		Радиус, м		
	X	Y	R	X	Y	R		
1	2	3	4	5	6	7	8	9
н6400	—	—	—	404 091,06	1 313 431,95	—	Метод спутниковых геодезических измерений (определений)	$\sqrt{(0,08^2 + 0,06^2)} = 0,10$
н6410	—	—	—	404 091,06	1 313 437,39	—		
н6420	—	—	—	404 085,78	1 313 437,39	—		
н6430	—	—	—	404 085,78	1 313 431,95	—		
н6400	—	—	—	404 091,06	1 313 431,95	—		

2. Сведения о характеристиках объекта недвижимости с кадастровым номером 34:13:020001:960 :

№ п/п	Наименование характеристики	Значение характеристики
1	2	3
1.	Вид объекта недвижимости	Здание
2.	Ранее присвоенный государственный учетный номер (инвентарный) здания, сооружения, объекта незавершенного строительства	—
3.	Кадастровый номер земельного участка (земельных участков), в границах которого (которых) расположены здание, сооружение, объект незавершенного строительства	34:13:020001:241
4.	Уникальный учетный номер кадастрового квартала, в границах которого расположены здание, сооружение, объект незавершенного строительства	34:13:020001

1	2	3
5.	Адрес здания, сооружения, объекта незавершенного строительства	—
5.1.	Сведения о местоположении здания, сооружения, объекта незавершенного строительства (при отсутствии адреса) в структурированном в соответствии с федеральной информационной адресной системой виде	404372, Российская Федерация, Волгоградская область, Котельниковский р-н, Генераловский х, Пугачева ул, д 2
5.2.	Дополнительные сведения о местоположении	—
6.	Иные сведения	—

3. Пояснения к сведениям об объекте недвижимости с кадастровым номером 34:13:020001:960 :

1.	—
----	---

1. Сведения о характерных точках контура объекта недвижимости с кадастровым номером 34:13:020001:963 :

Система координат	<u>МСК-34, зона 1</u>	Зона №	<u>1</u>
-------------------	-----------------------	--------	----------

Обозначение характерных точек границ	Содержатся в Едином государственном реестре недвижимости			Определены в ходе выполнения комплексных кадастровых работ			Метод определения координат	Формулы, примененные для расчета средней квадратической погрешности определения координат характерных точек (Mt), м, с подставленными в такие формулы значениями и итоговые (вычисленные) значения Mt, м
	координаты, м		Радиус, м	координаты, м		Радиус, м		
	X	Y	R	X	Y	R		
1	2	3	4	5	6	7	8	9
н3510	—	—	—	404 349,73	1 312 711,27	—	Метод спутниковых геодезических измерений (определений)	$\sqrt{(0,08^2 + 0,06^2)} = 0,10$
н3520	—	—	—	404 349,55	1 312 716,62	—		
н3530	—	—	—	404 345,55	1 312 716,48	—		
н3540	—	—	—	404 345,73	1 312 711,13	—		
н3510	—	—	—	404 349,73	1 312 711,27	—		

2. Сведения о характеристиках объекта недвижимости с кадастровым номером 34:13:020001:963 :

№ п/п	Наименование характеристики	Значение характеристики
1	2	3
1.	Вид объекта недвижимости	Здание

1	2	3
2.	Ранее присвоенный государственный учетный номер (инвентарный) здания, сооружения, объекта незавершенного строительства	—
3.	Кадастровый номер земельного участка (земельных участков), в границах которого (которых) расположены здание, сооружение, объект незавершенного строительства	34:13:020001:219
4.	Уникальный учетный номер кадастрового квартала, в границах которого расположены здание, сооружение, объект незавершенного строительства	34:13:020001
5.	Адрес здания, сооружения, объекта незавершенного строительства	—
5.1.	Сведения о местоположении здания, сооружения, объекта незавершенного строительства (при отсутствии адреса) в структурированном в соответствии с федеральной информационной адресной системой виде	404372, Российская Федерация, Волгоградская область, Котельниковский р-н, Генераловский х, Комарова ул, д 29
5.2.	Дополнительные сведения о местоположении	—
6.	Иные сведения	—

3. Пояснения к сведениям об объекте недвижимости с кадастровым номером 34:13:020001:963 :

1.	—
----	---

1. Сведения о характерных точках контура объекта недвижимости с кадастровым номером 34:13:020001:965 :

Система координат МСК-34, зона 1 Зона № 1

Обозначение характерных точек границ	Содержатся в Едином государственном реестре недвижимости			Определены в ходе выполнения комплексных кадастровых работ			Метод определения координат	Формулы, примененные для расчета средней квадратической погрешности определения координат характерных точек (Mt), м, с подставленными в такие формулы значениями и итоговые (вычисленные) значения Mt, м
	координаты, м		Радиус, м	координаты, м		Радиус, м		
	X	Y	R	X	Y	R		
1	2	3	4	5	6	7	8	9
н5050	—	—	—	404 937,18	1 312 553,15	—	Метод спутниковых геодезических измерений (определений)	$\sqrt{(0,08^2 + 0,06^2)} = 0,10$
н5060	—	—	—	404 937,06	1 312 555,52	—		
н5070	—	—	—	404 935,70	1 312 568,15	—		

1	2	3	4	5	6	7	8	9
н5080	—	—	—	404 935,32	1 312 570,70	—	Метод спутниковых геодезических измерений (определений)	$\sqrt{(0,08^2 + 0,06^2)} = 0,10$
н5090	—	—	—	404 928,94	1 312 569,76	—		
н5100	—	—	—	404 929,27	1 312 567,58	—		
н5110	—	—	—	404 923,37	1 312 566,70	—		
н5120	—	—	—	404 925,28	1 312 553,85	—		
н5130	—	—	—	404 930,96	1 312 554,70	—		
н5140	—	—	—	404 931,32	1 312 552,28	—		
н5050	—	—	—	404 937,18	1 312 553,15	—		

2. Сведения о характеристиках объекта недвижимости с кадастровым номером 34:13:020001:965 :

№ п/п	Наименование характеристики	Значение характеристики
1	2	3
1.	Вид объекта недвижимости	Здание
2.	Ранее присвоенный государственный учетный номер (инвентарный) здания, сооружения, объекта незавершенного строительства	—
3.	Кадастровый номер земельного участка (земельных участков), в границах которого (которых) расположены здание, сооружение, объект незавершенного строительства	34:13:020001:34, 34:13:020001:35
4.	Уникальный учетный номер кадастрового квартала, в границах которого расположены здание, сооружение, объект незавершенного строительства	34:13:020001

1	2	3
5.	Адрес здания, сооружения, объекта незавершенного строительства	—
5.1.	Сведения о местоположении здания, сооружения, объекта незавершенного строительства (при отсутствии адреса) в структурированном в соответствии с федеральной информационной адресной системой виде	404372, Российская Федерация, Волгоградская область, Котельниковский р-н, Генераловский х, Молодежная ул, д 2
5.2.	Дополнительные сведения о местоположении	—
6.	Иные сведения	—

3. Пояснения к сведениям об объекте недвижимости с кадастровым номером 34:13:020001:965 :

1.	—
----	---

1. Сведения о характерных точках контура объекта недвижимости с кадастровым номером 34:13:020001:967 :

Система координат	<u>МСК-34, зона 1</u>	Зона №	<u>1</u>
-------------------	-----------------------	--------	----------

Обозначение характерных точек границ	Содержатся в Едином государственном реестре недвижимости			Определены в ходе выполнения комплексных кадастровых работ			Метод определения координат	Формулы, примененные для расчета средней квадратической погрешности определения координат характерных точек (Mt), м, с подставленными в такие формулы значениями и итоговые (вычисленные) значения Mt, м
	координаты, м		Радиус, м	координаты, м		Радиус, м		
	X	Y	R	X	Y	R		
1	2	3	4	5	6	7	8	9
н11300	—	—	—	403 830,11	1 313 031,78	—	Метод спутниковых геодезических измерений (определений)	$\sqrt{(0,08^2 + 0,06^2)} = 0,10$
н11310	—	—	—	403 829,24	1 313 037,55	—		
н11320	—	—	—	403 824,00	1 313 036,75	—		
н11330	—	—	—	403 824,88	1 313 030,98	—		
н11300	—	—	—	403 830,11	1 313 031,78	—		

2. Сведения о характеристиках объекта недвижимости с кадастровым номером 34:13:020001:967 :

№ п/п	Наименование характеристики	Значение характеристики
1	2	3
1.	Вид объекта недвижимости	Здание

1	2	3
2.	Ранее присвоенный государственный учетный номер (инвентарный) здания, сооружения, объекта незавершенного строительства	—
3.	Кадастровый номер земельного участка (земельных участков), в границах которого (которых) расположены здание, сооружение, объект незавершенного строительства	34:13:020001:326
4.	Уникальный учетный номер кадастрового квартала, в границах которого расположены здание, сооружение, объект незавершенного строительства	34:13:020001
5.	Адрес здания, сооружения, объекта незавершенного строительства	—
5.1.	Сведения о местоположении здания, сооружения, объекта незавершенного строительства (при отсутствии адреса) в структурированном в соответствии с федеральной информационной адресной системой виде	404372, Российская Федерация, Волгоградская область, Котельниковский р-н, Генераловский х, Южная ул, д 4/1
5.2.	Дополнительные сведения о местоположении	—
6.	Иные сведения	—

3. Пояснения к сведениям об объекте недвижимости с кадастровым номером 34:13:020001:967 :

1.	—
----	---

1. Сведения о характерных точках контура объекта недвижимости с кадастровым номером 34:13:020001:972 :

Система координат МСК-34, зона 1 Зона № 1

Обозначение характерных точек границ	Содержатся в Едином государственном реестре недвижимости			Определены в ходе выполнения комплексных кадастровых работ			Метод определения координат	Формулы, примененные для расчета средней квадратической погрешности определения координат характерных точек (Mt), м, с подставленными в такие формулы значениями и итоговые (вычисленные) значения Mt, м
	координаты, м		Радиус, м	координаты, м		Радиус, м		
	X	Y	R	X	Y	R		
1	2	3	4	5	6	7	8	9
н4290	—	—	—	405 057,28	1 312 769,94	—	Метод спутниковых геодезических измерений (определений)	$\sqrt{(0,08^2 + 0,06^2)} = 0,10$
н4300	—	—	—	405 056,05	1 312 777,83	—		
н4310	—	—	—	405 051,13	1 312 777,06	—		

1	2	3	4	5	6	7	8	9
н432О	—	—	—	405 052,36	1 312 769,18	—	Метод спутниковых геодезических измерений (определений)	$\sqrt{(0,08^2 + 0,06^2)} = 0,10$
н429О	—	—	—	405 057,28	1 312 769,94	—		

2. Сведения о характеристиках объекта недвижимости с кадастровым номером 34:13:020001:972 :

№ п/п	Наименование характеристики	Значение характеристики
1	2	3
1.	Вид объекта недвижимости	Здание
2.	Ранее присвоенный государственный учетный номер (инвентарный) здания, сооружения, объекта незавершенного строительства	—
3.	Кадастровый номер земельного участка (земельных участков), в границах которого (которых) расположены здание, сооружение, объект незавершенного строительства	34:13:020001:15
4.	Уникальный учетный номер кадастрового квартала, в границах которого расположены здание, сооружение, объект незавершенного строительства	34:13:020001
5.	Адрес здания, сооружения, объекта незавершенного строительства	—
5.1.	Сведения о местоположении здания, сооружения, объекта незавершенного строительства (при отсутствии адреса) в структурированном в соответствии с федеральной информационной адресной системой виде	404372, Российская Федерация, Волгоградская область, Котельниковский р-н, Генераловский х, Комарова ул, д 63
5.2.	Дополнительные сведения о местоположении	—
6.	Иные сведения	—

3. Пояснения к сведениям об объекте недвижимости с кадастровым номером 34:13:020001:972 :

1.	—
----	---

1. Сведения о характерных точках контура объекта недвижимости с кадастровым номером 34:13:020001:973 :

Система координат		МСК-34, зона 1					Зона № 1	
Обозначение характерных точек границ	Содержатся в Едином государственном реестре недвижимости			Определены в ходе выполнения комплексных кадастровых работ			Метод определения координат	Формулы, примененные для расчета средней квадратической погрешности определения координат характерных точек (Mt), м, с подставленными в такие формулы значениями и итоговые (вычисленные) значения Mt, м
	координаты, м		Радиус, м	координаты, м		Радиус, м		
	X	Y	R	X	Y	R		
1	2	3	4	5	6	7	8	9
н9430	—	—	—	404 064,59	1 312 518,68	—	Метод спутниковых геодезических измерений (определений)	$\sqrt{(0,08^2 + 0,06^2)} = 0,10$
н9440	—	—	—	404 055,07	1 312 518,38	—		
н9450	—	—	—	404 055,37	1 312 508,77	—		
н9460	—	—	—	404 064,89	1 312 509,06	—		
н9430	—	—	—	404 064,59	1 312 518,68	—		

2. Сведения о характеристиках объекта недвижимости с кадастровым номером 34:13:020001:973 :

№ п/п	Наименование характеристики	Значение характеристики
1	2	3
1.	Вид объекта недвижимости	Здание
2.	Ранее присвоенный государственный учетный номер (инвентарный) здания, сооружения, объекта незавершенного строительства	—
3.	Кадастровый номер земельного участка (земельных участков), в границах которого (которых) расположены здание, сооружение, объект незавершенного строительства	34:13:020001:287
4.	Уникальный учетный номер кадастрового квартала, в границах которого расположены здание, сооружение, объект незавершенного строительства	34:13:020001

1	2	3
5.	Адрес здания, сооружения, объекта незавершенного строительства	—
5.1.	Сведения о местоположении здания, сооружения, объекта незавершенного строительства (при отсутствии адреса) в структурированном в соответствии с федеральной информационной адресной системой виде	404372, Российская Федерация, Волгоградская область, Котельниковский р-н, Генераловский х, Советская ул, д 49
5.2.	Дополнительные сведения о местоположении	—
6.	Иные сведения	—

3. Пояснения к сведениям об объекте недвижимости с кадастровым номером 34:13:020001:973 :

1.	—
----	---

1. Сведения о характерных точках контура объекта недвижимости с кадастровым номером 34:13:020001:974 :

Система координат	<u>МСК-34, зона 1</u>	Зона №	<u>1</u>
-------------------	-----------------------	--------	----------

Обозначение характерных точек границ	Содержатся в Едином государственном реестре недвижимости			Определены в ходе выполнения комплексных кадастровых работ			Метод определения координат	Формулы, примененные для расчета средней квадратической погрешности определения координат характерных точек (Mt), м, с подставленными в такие формулы значениями и итоговые (вычисленные) значения Mt, м
	координаты, м		Радиус, м	координаты, м		Радиус, м		
	X	Y	R	X	Y	R		
1	2	3	4	5	6	7	8	9
н201О	—	—	—	404 333,02	1 313 295,80	—	Метод спутниковых геодезических измерений (определений)	$\sqrt{(0,08^2 + 0,06^2)} = 0,10$
н202О	—	—	—	404 325,75	1 313 295,76	—		
н203О	—	—	—	404 325,79	1 313 287,53	—		
н204О	—	—	—	404 333,07	1 313 287,57	—		
н201О	—	—	—	404 333,02	1 313 295,80	—		

2. Сведения о характеристиках объекта недвижимости с кадастровым номером 34:13:020001:974 :

№ п/п	Наименование характеристики	Значение характеристики
1	2	3
1.	Вид объекта недвижимости	Здание

1	2	3
2.	Ранее присвоенный государственный учетный номер (инвентарный) здания, сооружения, объекта незавершенного строительства	—
3.	Кадастровый номер земельного участка (земельных участков), в границах которого (которых) расположены здание, сооружение, объект незавершенного строительства	34:13:020001:387
4.	Уникальный учетный номер кадастрового квартала, в границах которого расположены здание, сооружение, объект незавершенного строительства	34:13:020001
5.	Адрес здания, сооружения, объекта незавершенного строительства	—
5.1.	Сведения о местоположении здания, сооружения, объекта незавершенного строительства (при отсутствии адреса) в структурированном в соответствии с федеральной информационной адресной системой виде	404372, Российская Федерация, Волгоградская область, Котельниковский р-н, Генераловский х, Донская ул, д 3
5.2.	Дополнительные сведения о местоположении	—
6.	Иные сведения	—

3. Пояснения к сведениям об объекте недвижимости с кадастровым номером 34:13:020001:974 :

1.	—
----	---

1. Сведения о характерных точках контура объекта недвижимости с кадастровым номером 34:13:020001:983 :

Система координат МСК-34, зона 1 Зона № 1

Обозначение характерных точек границ	Содержатся в Едином государственном реестре недвижимости			Определены в ходе выполнения комплексных кадастровых работ			Метод определения координат	Формулы, примененные для расчета средней квадратической погрешности определения координат характерных точек (Mt), м, с подставленными в такие формулы значениями и итоговые (вычисленные) значения Mt, м
	координаты, м		Радиус, м	координаты, м		Радиус, м		
	X	Y	R	X	Y	R		
1	2	3	4	5	6	7	8	9
н5840	—	—	—	404 442,46	1 312 472,71	—	Метод спутниковых геодезических измерений (определений)	$\sqrt{(0,08^2 + 0,06^2)} = 0,10$
н5850	—	—	—	404 442,91	1 312 464,36	—		
н5860	—	—	—	404 451,26	1 312 464,88	—		

1	2	3	4	5	6	7	8	9
н5870	—	—	—	404 450,74	1 312 475,32	—	Метод спутниковых геодезических измерений (определений)	$\sqrt{(0,08^2 + 0,06^2)} = 0,10$
н5880	—	—	404 446,07	1 312 475,09	—			
н5890	—	—	—	404 446,18	1 312 472,91	—		
н5840	—	—	—	404 442,46	1 312 472,71	—		

2. Сведения о характеристиках объекта недвижимости с кадастровым номером 34:13:020001:983 :

№ п/п	Наименование характеристики	Значение характеристики
1	2	3
1.	Вид объекта недвижимости	Здание
2.	Ранее присвоенный государственный учетный номер (инвентарный) здания, сооружения, объекта незавершенного строительства	—
3.	Кадастровый номер земельного участка (земельных участков), в границах которого (которых) расположены здание, сооружение, объект незавершенного строительства	34:13:020001:184
4.	Уникальный учетный номер кадастрового квартала, в границах которого расположены здание, сооружение, объект незавершенного строительства	34:13:020001
5.	Адрес здания, сооружения, объекта незавершенного строительства	—
5.1.	Сведения о местоположении здания, сооружения, объекта незавершенного строительства (при отсутствии адреса) в структурированном в соответствии с федеральной информационной адресной системой виде	404372, Российская Федерация, Волгоградская область, Котельниковский р-н, Генераловский х, Октябрьская ул, д 45
5.2.	Дополнительные сведения о местоположении	—
6.	Иные сведения	—

3. Пояснения к сведениям об объекте недвижимости с кадастровым номером 34:13:020001:983 :

1.	—
----	---

1. Сведения о характерных точках контура объекта недвижимости с кадастровым номером 34:13:020001:985 :

Система координат			МСК-34, зона 1				Зона № 1	
Обозначение характерных точек границ	Содержатся в Едином государственном реестре недвижимости			Определены в ходе выполнения комплексных кадастровых работ			Метод определения координат	Формулы, примененные для расчета средней квадратической погрешности определения координат характерных точек (Mt), м, с подставленными в такие формулы значениями и итоговые (вычисленные) значения Mt, м
	координаты, м		Радиус, м	координаты, м		Радиус, м		
	X	Y	R	X	Y	R		
1	2	3	4	5	6	7	8	9
н331О	—	—	—	404 232,16	1 312 705,99	—	Метод спутниковых геодезических измерений (определений)	$\sqrt{(0,08^2 + 0,06^2)} = 0,10$
н332О	—	—	—	404 226,59	1 312 705,85	—		
н333О	—	—	—	404 226,54	1 312 707,95	—		
н334О	—	—	—	404 222,20	1 312 707,85	—		
н335О	—	—	—	404 222,28	1 312 704,18	—		
н336О	—	—	—	404 223,81	1 312 704,24	—		
н337О	—	—	—	404 223,99	1 312 697,37	—		
н338О	—	—	—	404 232,38	1 312 697,59	—		
н331О	—	—	—	404 232,16	1 312 705,99	—		

2. Сведения о характеристиках объекта недвижимости с кадастровым номером 34:13:020001:985 :

№ п/п	Наименование характеристики	Значение характеристики
1	2	3
1.	Вид объекта недвижимости	Здание
2.	Ранее присвоенный государственный учетный номер (инвентарный) здания, сооружения, объекта незавершенного строительства	—

1	2	3
3.	Кадастровый номер земельного участка (земельных участков), в границах которого (которых) расположены здание, сооружение, объект незавершенного строительства	34:13:020001:267
4.	Уникальный учетный номер кадастрового квартала, в границах которого расположены здание, сооружение, объект незавершенного строительства	34:13:020001
5.	Адрес здания, сооружения, объекта незавершенного строительства	—
5.1.	Сведения о местоположении здания, сооружения, объекта незавершенного строительства (при отсутствии адреса) в структурированном в соответствии с федеральной информационной адресной системой виде	404372, Российская Федерация, Волгоградская область, Котельниковский р-н, Генераловский х, Комарова ул, д 23
5.2.	Дополнительные сведения о местоположении	—
6.	Иные сведения	—

3. Пояснения к сведениям об объекте недвижимости с кадастровым номером 34:13:020001:985 :

1.	—
----	---

1. Сведения о характерных точках контура объекта недвижимости с кадастровым номером 34:13:020001:986 :

Система координат МСК-34, зона 1 Зона № 1

Обозначение характерных точек границ	Содержатся в Едином государственном реестре недвижимости			Определены в ходе выполнения комплексных кадастровых работ			Метод определения координат	Формулы, примененные для расчета средней квадратической погрешности определения координат характерных точек (Mt), м, с подставленными в такие формулы значениями и итоговые (вычисленные) значения Mt, м
	координаты, м		Радиус, м	координаты, м		Радиус, м		
	X	Y	R	X	Y	R		
1	2	3	4	5	6	7	8	9
н8520	—	—	—	404 565,74	1 312 564,81	—	Метод спутниковых геодезических измерений (определений)	$\sqrt{(0,08^2 + 0,06^2)} = 0,10$
н8530	—	—	—	404 558,82	1 312 564,48	—		
н8540	—	—	—	404 559,32	1 312 553,83	—		
н8550	—	—	—	404 566,24	1 312 554,16	—		

1	2	3	4	5	6	7	8	9
н8560	—	—	—	404 566,13	1 312 556,62	—	Метод спутниковых геодезических измерений (определений)	$\sqrt{(0,08^2 + 0,06^2)} = 0,10$
н8570	—	—	—	404 568,94	1 312 556,75	—		
н8580	—	—	—	404 568,68	1 312 562,30	—		
н8590	—	—	—	404 565,74	1 312 562,16	—		
н8520	—	—	—	404 565,74	1 312 564,81	—		

2. Сведения о характеристиках объекта недвижимости с кадастровым номером 34:13:020001:986 :

№ п/п	Наименование характеристики	Значение характеристики
1	2	3
1.	Вид объекта недвижимости	Здание
2.	Ранее присвоенный государственный учетный номер (инвентарный) здания, сооружения, объекта незавершенного строительства	—
3.	Кадастровый номер земельного участка (земельных участков), в границах которого (которых) расположены здание, сооружение, объект незавершенного строительства	34:13:020001:390
4.	Уникальный учетный номер кадастрового квартала, в границах которого расположены здание, сооружение, объект незавершенного строительства	34:13:020001
5.	Адрес здания, сооружения, объекта незавершенного строительства	—
5.1.	Сведения о местоположении здания, сооружения, объекта незавершенного строительства (при отсутствии адреса) в структурированном в соответствии с федеральной информационной адресной системой виде	404372, Российская Федерация, Волгоградская область, Котельниковский р-н, Генераловский х, Сельский пер, д 10
5.2.	Дополнительные сведения о местоположении	—
6.	Иные сведения	—

3. Пояснения к сведениям об объекте недвижимости с кадастровым номером 34:13:020001:986 :

1.	—
----	---

1. Сведения о характерных точках контура объекта недвижимости с кадастровым номером 34:13:020001:987 :

Система координат		МСК-34, зона 1					Зона № 1	
Обозначение характерных точек границ	Содержатся в Едином государственном реестре недвижимости			Определены в ходе выполнения комплексных кадастровых работ			Метод определения координат	Формулы, примененные для расчета средней квадратической погрешности определения координат характерных точек (Mt), м, с подставленными в такие формулы значениями и итоговые (вычисленные) значения Mt, м
	координаты, м		Радиус, м	координаты, м		Радиус, м		
	X	Y	R	X	Y	R		
1	2	3	4	5	6	7	8	9
н1490	—	—	—	404 699,50	1 312 510,77	—	Метод спутниковых геодезических измерений (определений)	$\sqrt{(0,08^2 + 0,06^2)} = 0,10$
н1500	—	—	—	404 693,78	1 312 510,74	—		
н1510	—	—	—	404 693,81	1 312 505,18	—		
н1520	—	—	—	404 699,53	1 312 505,21	—		
н1490	—	—	—	404 699,50	1 312 510,77	—		
н1490	—	—	—	404 699,50	1 312 510,77	—		

2. Сведения о характеристиках объекта недвижимости с кадастровым номером 34:13:020001:987 :

№ п/п	Наименование характеристики	Значение характеристики
1	2	3
1.	Вид объекта недвижимости	Здание
2.	Ранее присвоенный государственный учетный номер (инвентарный) здания, сооружения, объекта незавершенного строительства	—
3.	Кадастровый номер земельного участка (земельных участков), в границах которого (которых) расположены здание, сооружение, объект незавершенного строительства	34:13:020001:67
4.	Уникальный учетный номер кадастрового квартала, в границах которого расположены здание, сооружение, объект незавершенного строительства	34:13:020001

1	2	3
5.	Адрес здания, сооружения, объекта незавершенного строительства	—
5.1.	Сведения о местоположении здания, сооружения, объекта незавершенного строительства (при отсутствии адреса) в структурированном в соответствии с федеральной информационной адресной системой виде	404372, Российская Федерация, Волгоградская область, Котельниковский р-н, Генераловский х, Генералова ул, д 47
5.2.	Дополнительные сведения о местоположении	—
6.	Иные сведения	—

3. Пояснения к сведениям об объекте недвижимости с кадастровым номером 34:13:020001:987 :

1.	—
----	---

1. Сведения о характерных точках контура объекта недвижимости с кадастровым номером 34:13:020001:991 :

Система координат	<u>МСК-34, зона 1</u>	Зона №	<u>1</u>
-------------------	-----------------------	--------	----------

Обозначение характерных точек границ	Содержатся в Едином государственном реестре недвижимости			Определены в ходе выполнения комплексных кадастровых работ			Метод определения координат	Формулы, примененные для расчета средней квадратической погрешности определения координат характерных точек (Mt), м, с подставленными в такие формулы значениями и итоговые (вычисленные) значения Mt, м
	координаты, м		Радиус, м	координаты, м		Радиус, м		
	X	Y	R	X	Y	R		
1	2	3	4	5	6	7	8	9
н800О	—	—	—	404 823,04	1 312 446,95	—	Метод спутниковых геодезических измерений (определений)	$\sqrt{(0,08^2 + 0,06^2)} = 0,10$
н801О	—	—	—	404 830,87	1 312 448,13	—		
н802О	—	—	—	404 830,29	1 312 451,98	—		
н803О	—	—	—	404 822,46	1 312 450,80	—		
н800О	—	—	—	404 823,04	1 312 446,95	—		

2. Сведения о характеристиках объекта недвижимости с кадастровым номером 34:13:020001:991 :

№ п/п	Наименование характеристики	Значение характеристики
1	2	3
1.	Вид объекта недвижимости	Здание

1	2	3
2.	Ранее присвоенный государственный учетный номер (инвентарный) здания, сооружения, объекта незавершенного строительства	—
3.	Кадастровый номер земельного участка (земельных участков), в границах которого (которых) расположены здание, сооружение, объект незавершенного строительства	34:13:020001:51
4.	Уникальный учетный номер кадастрового квартала, в границах которого расположены здание, сооружение, объект незавершенного строительства	34:13:020001
5.	Адрес здания, сооружения, объекта незавершенного строительства	—
5.1.	Сведения о местоположении здания, сооружения, объекта незавершенного строительства (при отсутствии адреса) в структурированном в соответствии с федеральной информационной адресной системой виде	404372, Российская Федерация, Волгоградская область, Котельниковский р-н, Генераловский х, Северная ул, д 10
5.2.	Дополнительные сведения о местоположении	—
6.	Иные сведения	—

3. Пояснения к сведениям об объекте недвижимости с кадастровым номером 34:13:020001:991 :

1.	—
----	---

1. Сведения о характерных точках контура объекта недвижимости с кадастровым номером 34:13:020001:994 :

Система координат МСК-34, зона 1 Зона № 1

Обозначение характерных точек границ	Содержатся в Едином государственном реестре недвижимости			Определены в ходе выполнения комплексных кадастровых работ			Метод определения координат	Формулы, примененные для расчета средней квадратической погрешности определения координат характерных точек (Mt), м, с подставленными в такие формулы значениями и итоговые (вычисленные) значения Mt, м
	координаты, м		Радиус, м	координаты, м		Радиус, м		
	X	Y	R	X	Y	R		
1	2	3	4	5	6	7	8	9
н161О	—	—	—	403 795,94	1 312 387,84	—	Метод спутниковых геодезических измерений (определений)	$\sqrt{(0,08^2 + 0,06^2)} = 0,10$
н162О	—	—	—	403 795,33	1 312 396,38	—		
н163О	—	—	—	403 790,54	1 312 396,04	—		

1	2	3	4	5	6	7	8	9
н1640	—	—	—	403 791,15	1 312 387,50	—	Метод спутниковых геодезических измерений (определений)	$\sqrt{(0,08^2 + 0,06^2)} = 0,10$
н1610	—	—	—	403 795,94	1 312 387,84	—		

2. Сведения о характеристиках объекта недвижимости с кадастровым номером 34:13:020001:994 :

№ п/п	Наименование характеристики	Значение характеристики
1	2	3
1.	Вид объекта недвижимости	Здание
2.	Ранее присвоенный государственный учетный номер (инвентарный) здания, сооружения, объекта незавершенного строительства	—
3.	Кадастровый номер земельного участка (земельных участков), в границах которого (которых) расположены здание, сооружение, объект незавершенного строительства	34:13:020001:376
4.	Уникальный учетный номер кадастрового квартала, в границах которого расположены здание, сооружение, объект незавершенного строительства	34:13:020001
5.	Адрес здания, сооружения, объекта незавершенного строительства	—
5.1.	Сведения о местоположении здания, сооружения, объекта незавершенного строительства (при отсутствии адреса) в структурированном в соответствии с федеральной информационной адресной системой виде	404372, Российская Федерация, Волгоградская область, Котельниковский р-н, Генераловский х, Генералова ул, д 6
5.2.	Дополнительные сведения о местоположении	—
6.	Иные сведения	—

3. Пояснения к сведениям об объекте недвижимости с кадастровым номером 34:13:020001:994 :

1.	—
----	---

1. Сведения о характерных точках контура объекта недвижимости с кадастровым номером 34:13:020001:995 :

Система координат		МСК-34, зона 1					Зона № 1	
Обозначение характерных точек границ	Содержатся в Едином государственном реестре недвижимости			Определены в ходе выполнения комплексных кадастровых работ			Метод определения координат	Формулы, примененные для расчета средней квадратической погрешности определения координат характерных точек (Mt), м, с подставленными в такие формулы значениями и итоговые (вычисленные) значения Mt, м
	координаты, м		Радиус, м	координаты, м		Радиус, м		
	X	Y	R	X	Y	R		
1	2	3	4	5	6	7	8	9
н10120	—	—	—	404 563,47	1 313 147,72	—	Метод спутниковых геодезических измерений (определений)	$\sqrt{(0,08^2 + 0,06^2)} = 0,10$
н10130	—	—	—	404 554,64	1 313 148,00	—		
н10140	—	—	—	404 554,36	1 313 139,53	—		
н10150	—	—	—	404 563,19	1 313 139,25	—		
н10120	—	—	—	404 563,47	1 313 147,72	—		

2. Сведения о характеристиках объекта недвижимости с кадастровым номером 34:13:020001:995 :

№ п/п	Наименование характеристики	Значение характеристики
1	2	3
1.	Вид объекта недвижимости	Здание
2.	Ранее присвоенный государственный учетный номер (инвентарный) здания, сооружения, объекта незавершенного строительства	—
3.	Кадастровый номер земельного участка (земельных участков), в границах которого (которых) расположены здание, сооружение, объект незавершенного строительства	34:13:020001:114
4.	Уникальный учетный номер кадастрового квартала, в границах которого расположены здание, сооружение, объект незавершенного строительства	34:13:020001

1	2	3
5.	Адрес здания, сооружения, объекта незавершенного строительства	—
5.1.	Сведения о местоположении здания, сооружения, объекта незавершенного строительства (при отсутствии адреса) в структурированном в соответствии с федеральной информационной адресной системой виде	404372, Российская Федерация, Волгоградская область, Котельниковский р-н, Генераловский х, Улесова ул, д 14
5.2.	Дополнительные сведения о местоположении	—
6.	Иные сведения	—

3. Пояснения к сведениям об объекте недвижимости с кадастровым номером 34:13:020001:995 :

1.	—
----	---

1. Сведения о характерных точках контура объекта недвижимости с кадастровым номером 34:13:020001:996 :

Система координат	<u>МСК-34, зона 1</u>	Зона №	<u>1</u>
-------------------	-----------------------	--------	----------

Обозначение характерных точек границ	Содержатся в Едином государственном реестре недвижимости			Определены в ходе выполнения комплексных кадастровых работ			Метод определения координат	Формулы, примененные для расчета средней квадратической погрешности определения координат характерных точек (Mt), м, с подставленными в такие формулы значениями и итоговые (вычисленные) значения Mt, м
	координаты, м		Радиус, м	координаты, м		Радиус, м		
	X	Y	R	X	Y	R		
1	2	3	4	5	6	7	8	9
н11140	—	—	—	403 951,82	1 312 724,44	—	Метод спутниковых геодезических измерений (определений)	$\sqrt{(0,08^2 + 0,06^2)} = 0,10$
н11150	—	—	—	403 943,54	1 312 724,25	—		
н11160	—	—	—	403 943,68	1 312 717,87	—		
н11170	—	—	—	403 951,97	1 312 718,06	—		
н11140	—	—	—	403 951,82	1 312 724,44	—		

2. Сведения о характеристиках объекта недвижимости с кадастровым номером 34:13:020001:996 :

№ п/п	Наименование характеристики	Значение характеристики
1	2	3
1.	Вид объекта недвижимости	Здание

1	2	3
2.	Ранее присвоенный государственный учетный номер (инвентарный) здания, сооружения, объекта незавершенного строительства	—
3.	Кадастровый номер земельного участка (земельных участков), в границах которого (которых) расположены здание, сооружение, объект незавершенного строительства	34:13:020001:1
4.	Уникальный учетный номер кадастрового квартала, в границах которого расположены здание, сооружение, объект незавершенного строительства	34:13:020001
5.	Адрес здания, сооружения, объекта незавершенного строительства	—
5.1.	Сведения о местоположении здания, сооружения, объекта незавершенного строительства (при отсутствии адреса) в структурированном в соответствии с федеральной информационной адресной системой виде	404372, Российская Федерация, Волгоградская область, Котельниковский р-н, Генераловский х, Южная ул, д 11
5.2.	Дополнительные сведения о местоположении	—
6.	Иные сведения	—

3. Пояснения к сведениям об объекте недвижимости с кадастровым номером 34:13:020001:996 :

1.	—
----	---

1. Сведения о характерных точках контура объекта недвижимости с кадастровым номером 34:13:020001:997 :

Система координат МСК-34, зона 1 Зона № 1

Обозначение характерных точек границ	Содержатся в Едином государственном реестре недвижимости			Определены в ходе выполнения комплексных кадастровых работ			Метод определения координат	Формулы, примененные для расчета средней квадратической погрешности определения координат характерных точек (Mt), м, с подставленными в такие формулы значениями и итоговые (вычисленные) значения Mt, м
	координаты, м		Радиус, м	координаты, м		Радиус, м		
	X	Y	R	X	Y	R		
1	2	3	4	5	6	7	8	9
н3850	—	—	—	403 764,98	1 312 695,57	—	Метод спутниковых геодезических измерений (определений)	$\sqrt{(0,08^2 + 0,06^2)} = 0,10$
н3860	—	—	—	403 764,90	1 312 688,12	—		
н3870	—	—	—	403 776,25	1 312 688,00	—		

1	2	3	4	5	6	7	8	9
н3880	—	—	—	403 776,25	1 312 695,45	—	Метод спутниковых геодезических измерений (определений)	$\sqrt{(0,08^2 + 0,06^2)} = 0,10$
н3850	—	—	—	403 764,98	1 312 695,57	—		

2. Сведения о характеристиках объекта недвижимости с кадастровым номером 34:13:020001:997 :

№ п/п	Наименование характеристики	Значение характеристики
1	2	3
1.	Вид объекта недвижимости	Здание
2.	Ранее присвоенный государственный учетный номер (инвентарный) здания, сооружения, объекта незавершенного строительства	—
3.	Кадастровый номер земельного участка (земельных участков), в границах которого (которых) расположены здание, сооружение, объект незавершенного строительства	34:13:020001:349
4.	Уникальный учетный номер кадастрового квартала, в границах которого расположены здание, сооружение, объект незавершенного строительства	34:13:020001
5.	Адрес здания, сооружения, объекта незавершенного строительства	—
5.1.	Сведения о местоположении здания, сооружения, объекта незавершенного строительства (при отсутствии адреса) в структурированном в соответствии с федеральной информационной адресной системой виде	404372, Российская Федерация, Волгоградская область, Котельниковский р-н, Генераловский х, Комарова ул, д 5/2
5.2.	Дополнительные сведения о местоположении	—
6.	Иные сведения	—

3. Пояснения к сведениям об объекте недвижимости с кадастровым номером 34:13:020001:997 :

1.	—
----	---

1. Сведения о характерных точках контура объекта недвижимости с кадастровым номером 34:13:020001:998 :

Система координат		МСК-34, зона 1					Зона № 1	
Обозначение характерных точек границ	Содержатся в Едином государственном реестре недвижимости			Определены в ходе выполнения комплексных кадастровых работ			Метод определения координат	Формулы, примененные для расчета средней квадратической погрешности определения координат характерных точек (Mt), м, с подставленными в такие формулы значениями и итоговые (вычисленные) значения Mt, м
	координаты, м		Радиус, м	координаты, м		Радиус, м		
	X	Y	R	X	Y	R		
1	2	3	4	5	6	7	8	9
н87О	—	—	—	403 774,73	1 312 444,20	—	Метод спутниковых геодезических измерений (определений)	$\sqrt{(0,08^2 + 0,06^2)} = 0,10$
н88О	—	—	—	403 767,74	1 312 443,91	—		
н89О	—	—	—	403 768,09	1 312 435,29	—		
н90О	—	—	—	403 775,08	1 312 435,58	—		
н87О	—	—	—	403 774,73	1 312 444,20	—		

2. Сведения о характеристиках объекта недвижимости с кадастровым номером 34:13:020001:998 :

№ п/п	Наименование характеристики	Значение характеристики
1	2	3
1.	Вид объекта недвижимости	Здание
2.	Ранее присвоенный государственный учетный номер (инвентарный) здания, сооружения, объекта незавершенного строительства	—
3.	Кадастровый номер земельного участка (земельных участков), в границах которого (которых) расположены здание, сооружение, объект незавершенного строительства	34:13:020001:380
4.	Уникальный учетный номер кадастрового квартала, в границах которого расположены здание, сооружение, объект незавершенного строительства	34:13:020001

1	2	3
5.	Адрес здания, сооружения, объекта незавершенного строительства	обл. Волгоградская, р-н Котельниковский, х. Генераловский, ул. Генералова, д. 3
5.1.	Сведения о местоположении здания, сооружения, объекта незавершенного строительства (при отсутствии адреса) в структурированном в соответствии с федеральной информационной адресной системой виде	—
5.2.	Дополнительные сведения о местоположении	—
6.	Иные сведения	—

3. Пояснения к сведениям об объекте недвижимости с кадастровым номером 34:13:020001:998 :

1.	—
----	---

1. Сведения о характерных точках контура объекта недвижимости с кадастровым номером 34:13:020001:1002 :

Система координат	<u>МСК-34, зона 1</u>	Зона №	<u>1</u>
-------------------	-----------------------	--------	----------

Обозначение характерных точек границ	Содержатся в Едином государственном реестре недвижимости			Определены в ходе выполнения комплексных кадастровых работ			Метод определения координат	Формулы, примененные для расчета средней квадратической погрешности определения координат характерных точек (Mt), м, с подставленными в такие формулы значениями и итоговые (вычисленные) значения Mt, м
	координаты, м		Радиус, м	координаты, м		Радиус, м		
	X	Y	R	X	Y	R		
1	2	3	4	5	6	7	8	9
н1110	—	—	—	404 504,31	1 312 435,67	—	Метод спутниковых геодезических измерений (определений)	$\sqrt{(0,08^2 + 0,06^2)} = 0,10$
н1120	—	—	—	404 496,76	1 312 434,79	—		
н1130	—	—	—	404 497,18	1 312 430,58	—		
н1140	—	—	—	404 495,15	1 312 430,37	—		
н1150	—	—	—	404 495,40	1 312 428,07	—		
н1160	—	—	—	404 497,45	1 312 428,28	—		
н1170	—	—	—	404 497,98	1 312 423,27	—		

1	2	3	4	5	6	7	8	9
н118О	—	—	—	404 505,66	1 312 424,09	—	Метод спутниковых геодезических измерений (определений)	$\sqrt{(0,08^2 + 0,06^2)} = 0,10$
н111О	—	—	—	404 504,31	1 312 435,67	—		

2. Сведения о характеристиках объекта недвижимости с кадастровым номером 34:13:020001:1002 :

№ п/п	Наименование характеристики	Значение характеристики
1	2	3
1.	Вид объекта недвижимости	Здание
2.	Ранее присвоенный государственный учетный номер (инвентарный) здания, сооружения, объекта незавершенного строительства	—
3.	Кадастровый номер земельного участка (земельных участков), в границах которого (которых) расположены здание, сооружение, объект незавершенного строительства	34:13:020001:999
4.	Уникальный учетный номер кадастрового квартала, в границах которого расположены здание, сооружение, объект незавершенного строительства	34:13:020001
5.	Адрес здания, сооружения, объекта незавершенного строительства	—
5.1.	Сведения о местоположении здания, сооружения, объекта незавершенного строительства (при отсутствии адреса) в структурированном в соответствии с федеральной информационной адресной системой виде	404372, Российская Федерация, Волгоградская область, Котельниковский р-н, Генераловский х, Генералова ул, д 40
5.2.	Дополнительные сведения о местоположении	—
6.	Иные сведения	—

3. Пояснения к сведениям об объекте недвижимости с кадастровым номером 34:13:020001:1002 :

1.	—
----	---

1. Сведения о характерных точках контура объекта недвижимости с кадастровым номером 34:13:020001:1003 :

Система координат		МСК-34, зона 1					Зона № 1	
Обозначение характерных точек границ	Содержатся в Едином государственном реестре недвижимости			Определены в ходе выполнения комплексных кадастровых работ			Метод определения координат	Формулы, примененные для расчета средней квадратической погрешности определения координат характерных точек (Mt), м, с подставленными в такие формулы значениями и итоговые (вычисленные) значения Mt, м
	координаты, м		Радиус, м	координаты, м		Радиус, м		
	X	Y	R	X	Y	R		
1	2	3	4	5	6	7	8	9
н6440	—	—	—	404 165,05	1 313 001,38	—	Метод спутниковых геодезических измерений (определений)	$\sqrt{(0,08^2 + 0,06^2)} = 0,10$
н6450	—	—	—	404 164,86	1 313 007,44	—		
н6460	—	—	—	404 154,00	1 313 007,09	—		
н6470	—	—	—	404 154,20	1 313 001,03	—		
н6440	—	—	—	404 165,05	1 313 001,38	—		

2. Сведения о характеристиках объекта недвижимости с кадастровым номером 34:13:020001:1003 :

№ п/п	Наименование характеристики	Значение характеристики
1	2	3
1.	Вид объекта недвижимости	Здание
2.	Ранее присвоенный государственный учетный номер (инвентарный) здания, сооружения, объекта незавершенного строительства	—
3.	Кадастровый номер земельного участка (земельных участков), в границах которого (которых) расположены здание, сооружение, объект незавершенного строительства	34:13:020001:990
4.	Уникальный учетный номер кадастрового квартала, в границах которого расположены здание, сооружение, объект незавершенного строительства	34:13:020001

1	2	3
5.	Адрес здания, сооружения, объекта незавершенного строительства	—
5.1.	Сведения о местоположении здания, сооружения, объекта незавершенного строительства (при отсутствии адреса) в структурированном в соответствии с федеральной информационной адресной системой виде	404372, Российская Федерация, Волгоградская область, Котельниковский р-н, Генераловский х, Пугачева ул, д 21
5.2.	Дополнительные сведения о местоположении	—
6.	Иные сведения	—

3. Пояснения к сведениям об объекте недвижимости с кадастровым номером 34:13:020001:1003 :

1.	—
----	---

1. Сведения о характерных точках контура объекта недвижимости с кадастровым номером 34:13:020001:1004 :

Система координат	<u>МСК-34, зона 1</u>	Зона №	<u>1</u>
-------------------	-----------------------	--------	----------

Обозначение характерных точек границ	Содержатся в Едином государственном реестре недвижимости			Определены в ходе выполнения комплексных кадастровых работ			Метод определения координат	Формулы, примененные для расчета средней квадратической погрешности определения координат характерных точек (Mt), м, с подставленными в такие формулы значениями и итоговые (вычисленные) значения Mt, м
	координаты, м		Радиус, м	координаты, м		Радиус, м		
	X	Y	R	X	Y	R		
1	2	3	4	5	6	7	8	9
н774О	—	—	—	404 746,61	1 312 484,65	—	Метод спутниковых геодезических измерений (определений)	$\sqrt{(0,08^2 + 0,06^2)} = 0,10$
н775О	—	—	—	404 746,59	1 312 489,20	—		
н776О	—	—	—	404 742,76	1 312 489,18	—		
н777О	—	—	—	404 742,78	1 312 484,63	—		
н774О	—	—	—	404 746,61	1 312 484,65	—		

2. Сведения о характеристиках объекта недвижимости с кадастровым номером 34:13:020001:1004 :

№ п/п	Наименование характеристики	Значение характеристики
1	2	3
1.	Вид объекта недвижимости	Здание

1	2	3
2.	Ранее присвоенный государственный учетный номер (инвентарный) здания, сооружения, объекта незавершенного строительства	—
3.	Кадастровый номер земельного участка (земельных участков), в границах которого (которых) расположены здание, сооружение, объект незавершенного строительства	34:13:020001:65
4.	Уникальный учетный номер кадастрового квартала, в границах которого расположены здание, сооружение, объект незавершенного строительства	34:13:020001
5.	Адрес здания, сооружения, объекта незавершенного строительства	—
5.1.	Сведения о местоположении здания, сооружения, объекта незавершенного строительства (при отсутствии адреса) в структурированном в соответствии с федеральной информационной адресной системой виде	404372, Российская Федерация, Волгоградская область, Котельниковский р-н, Генераловский х, Садовая ул, д 59
5.2.	Дополнительные сведения о местоположении	—
6.	Иные сведения	—

3. Пояснения к сведениям об объекте недвижимости с кадастровым номером 34:13:020001:1004 :

1.	—
----	---

1. Сведения о характерных точках контура объекта недвижимости с кадастровым номером 34:13:020001:1012 :

Система координат МСК-34, зона 1 Зона № 1

Обозначение характерных точек границ	Содержатся в Едином государственном реестре недвижимости			Определены в ходе выполнения комплексных кадастровых работ			Метод определения координат	Формулы, примененные для расчета средней квадратической погрешности определения координат характерных точек (Mt), м, с подставленными в такие формулы значениями и итоговые (вычисленные) значения Mt, м
	координаты, м		Радиус, м	координаты, м		Радиус, м		
	X	Y	R	X	Y	R		
1	2	3	4	5	6	7	8	9
н830	—	—	—	403 762,98	1 312 440,77	—	Метод спутниковых геодезических измерений (определений)	$\sqrt{(0,08^2 + 0,06^2)} = 0,10$
н840	—	—	—	403 758,39	1 312 440,77	—		
н850	—	—	—	403 758,39	1 312 435,93	—		

1	2	3	4	5	6	7	8	9
н86О	—	—	—	403 762,98	1 312 435,93	—	Метод спутниковых геодезических измерений (определений)	$\sqrt{(0,08^2 + 0,06^2)} = 0,10$
н83О	—	—	—	403 762,98	1 312 440,77	—		

2. Сведения о характеристиках объекта недвижимости с кадастровым номером 34:13:020001:1012 :

№ п/п	Наименование характеристики	Значение характеристики
1	2	3
1.	Вид объекта недвижимости	Здание
2.	Ранее присвоенный государственный учетный номер (инвентарный) здания, сооружения, объекта незавершенного строительства	—
3.	Кадастровый номер земельного участка (земельных участков), в границах которого (которых) расположены здание, сооружение, объект незавершенного строительства	34:13:020001:380
4.	Уникальный учетный номер кадастрового квартала, в границах которого расположены здание, сооружение, объект незавершенного строительства	34:13:020001
5.	Адрес здания, сооружения, объекта незавершенного строительства	—
5.1.	Сведения о местоположении здания, сооружения, объекта незавершенного строительства (при отсутствии адреса) в структурированном в соответствии с федеральной информационной адресной системой виде	404372, Российская Федерация, Волгоградская область, Котельниковский р-н, Генераловский х, Генералова ул, д 3
5.2.	Дополнительные сведения о местоположении	—
6.	Иные сведения	—

3. Пояснения к сведениям об объекте недвижимости с кадастровым номером 34:13:020001:1012 :

1.	—
----	---

1. Сведения о характерных точках контура объекта недвижимости с кадастровым номером 34:13:020001:1013 :

Система координат		МСК-34, зона 1					Зона № <u>1</u>	
Обозначение характерных точек границ	Содержатся в Едином государственном реестре недвижимости			Определены в ходе выполнения комплексных кадастровых работ			Метод определения координат	Формулы, примененные для расчета средней квадратической погрешности определения координат характерных точек (Mt), м, с подставленными в такие формулы значениями и итоговые (вычисленные) значения Mt, м
	координаты, м		Радиус, м	координаты, м		Радиус, м		
	X	Y	R	X	Y	R		
1	2	3	4	5	6	7	8	9
н10940	—	—	—	404 478,36	1 313 008,60	—	Метод спутниковых геодезических измерений (определений)	$\sqrt{(0,08^2 + 0,06^2)} = 0,10$
н10950	—	—	—	404 478,69	1 313 013,88	—		
н10960	—	—	—	404 469,47	1 313 014,45	—		
н10970	—	—	—	404 469,14	1 313 009,17	—		
н10940	—	—	—	404 478,36	1 313 008,60	—		

2. Сведения о характеристиках объекта недвижимости с кадастровым номером 34:13:020001:1013 :

№ п/п	Наименование характеристики	Значение характеристики
1	2	3
1.	Вид объекта недвижимости	Здание
2.	Ранее присвоенный государственный учетный номер (инвентарный) здания, сооружения, объекта незавершенного строительства	—
3.	Кадастровый номер земельного участка (земельных участков), в границах которого (которых) расположены здание, сооружение, объект незавершенного строительства	34:13:020001:393
4.	Уникальный учетный номер кадастрового квартала, в границах которого расположены здание, сооружение, объект незавершенного строительства	34:13:020001

1	2	3
5.	Адрес здания, сооружения, объекта незавершенного строительства	—
5.1.	Сведения о местоположении здания, сооружения, объекта незавершенного строительства (при отсутствии адреса) в структурированном в соответствии с федеральной информационной адресной системой виде	404372, Российская Федерация, Волгоградская область, Котельниковский р-н, Генераловский х, Школьный пер, д 3
5.2.	Дополнительные сведения о местоположении	—
6.	Иные сведения	—

3. Пояснения к сведениям об объекте недвижимости с кадастровым номером 34:13:020001:1013 :

1.	—
----	---

1. Сведения о характерных точках контура объекта недвижимости с кадастровым номером 34:13:020001:1015 :

Система координат	<u>МСК-34, зона 1</u>	Зона №	<u>1</u>
-------------------	-----------------------	--------	----------

Обозначение характерных точек границ	Содержатся в Едином государственном реестре недвижимости			Определены в ходе выполнения комплексных кадастровых работ			Метод определения координат	Формулы, примененные для расчета средней квадратической погрешности определения координат характерных точек (Mt), м, с подставленными в такие формулы значениями и итоговые (вычисленные) значения Mt, м
	координаты, м		Радиус, м	координаты, м		Радиус, м		
	X	Y	R	X	Y	R		
1	2	3	4	5	6	7	8	9
н3890	—	—	—	404 791,40	1 312 733,57	—	Метод спутниковых геодезических измерений (определений)	$\sqrt{(0,08^2 + 0,06^2)} = 0,10$
н3900	—	—	—	404 785,34	1 312 733,14	—		
н3910	—	—	—	404 785,65	1 312 728,70	—		
н3920	—	—	—	404 791,71	1 312 729,12	—		
н3890	—	—	—	404 791,40	1 312 733,57	—		

2. Сведения о характеристиках объекта недвижимости с кадастровым номером 34:13:020001:1015 :

№ п/п	Наименование характеристики	Значение характеристики
1	2	3
1.	Вид объекта недвижимости	Здание

1	2	3
2.	Ранее присвоенный государственный учетный номер (инвентарный) здания, сооружения, объекта незавершенного строительства	—
3.	Кадастровый номер земельного участка (земельных участков), в границах которого (которых) расположены здание, сооружение, объект незавершенного строительства	34:13:020001:29
4.	Уникальный учетный номер кадастрового квартала, в границах которого расположены здание, сооружение, объект незавершенного строительства	34:13:020001
5.	Адрес здания, сооружения, объекта незавершенного строительства	—
5.1.	Сведения о местоположении здания, сооружения, объекта незавершенного строительства (при отсутствии адреса) в структурированном в соответствии с федеральной информационной адресной системой виде	404372, Российская Федерация, Волгоградская область, Котельниковский р-н, Генераловский х, Комарова ул, д 51
5.2.	Дополнительные сведения о местоположении	—
6.	Иные сведения	—

3. Пояснения к сведениям об объекте недвижимости с кадастровым номером 34:13:020001:1015 :

1.	—
----	---

1. Сведения о характерных точках контура объекта недвижимости с кадастровым номером 34:13:020001:1016 :

Система координат МСК-34, зона 1 Зона № 1

Обозначение характерных точек границ	Содержатся в Едином государственном реестре недвижимости			Определены в ходе выполнения комплексных кадастровых работ			Метод определения координат	Формулы, примененные для расчета средней квадратической погрешности определения координат характерных точек (Mt), м, с подставленными в такие формулы значениями и итоговые (вычисленные) значения Mt, м
	координаты, м		Радиус, м	координаты, м		Радиус, м		
	X	Y	R	X	Y	R		
1	2	3	4	5	6	7	8	9
н530	—	—	—	404 290,43	1 313 404,09	—	Метод спутниковых геодезических измерений (определений)	$\sqrt{(0,08^2 + 0,06^2)} = 0,10$
н540	—	—	—	404 289,24	1 313 392,77	—		
н550	—	—	—	404 293,22	1 313 392,36	—		

1	2	3	4	5	6	7	8	9
н56О	—	—	—	404 293,52	1 313 395,18	—	Метод спутниковых геодезических измерений (определений)	$\sqrt{(0,08^2 + 0,06^2)} = 0,10$
н57О	—	—	—	404 298,79	1 313 394,63	—		
н58О	—	—	—	404 299,68	1 313 403,12	—		
н53О	—	—	—	404 290,43	1 313 404,09	—		

2. Сведения о характеристиках объекта недвижимости с кадастровым номером 34:13:020001:1016 :

№ п/п	Наименование характеристики	Значение характеристики
1	2	3
1.	Вид объекта недвижимости	Здание
2.	Ранее присвоенный государственный учетный номер (инвентарный) здания, сооружения, объекта незавершенного строительства	—
3.	Кадастровый номер земельного участка (земельных участков), в границах которого (которых) расположены здание, сооружение, объект незавершенного строительства	34:13:020001:134
4.	Уникальный учетный номер кадастрового квартала, в границах которого расположены здание, сооружение, объект незавершенного строительства	34:13:020001
5.	Адрес здания, сооружения, объекта незавершенного строительства	—
5.1.	Сведения о местоположении здания, сооружения, объекта незавершенного строительства (при отсутствии адреса) в структурированном в соответствии с федеральной информационной адресной системой виде	404372, Российская Федерация, Волгоградская область, Котельниковский р-н, Генераловский х, Восточная ул, д 4
5.2.	Дополнительные сведения о местоположении	—
6.	Иные сведения	—

3. Пояснения к сведениям об объекте недвижимости с кадастровым номером 34:13:020001:1016 :

1.	—
----	---

1. Сведения о характерных точках контура объекта недвижимости с кадастровым номером 34:13:020001:1017 :

Система координат		МСК-34, зона 1					Зона № 1	
Обозначение характерных точек границ	Содержатся в Едином государственном реестре недвижимости			Определены в ходе выполнения комплексных кадастровых работ			Метод определения координат	Формулы, примененные для расчета средней квадратической погрешности определения координат характерных точек (Mt), м, с подставленными в такие формулы значениями и итоговые (вычисленные) значения Mt, м
	координаты, м		Радиус, м	координаты, м		Радиус, м		
	X	Y	R	X	Y	R		
1	2	3	4	5	6	7	8	9
н10540	—	—	—	404 620,58	1 313 355,27	—	Метод спутниковых геодезических измерений (определений)	$\sqrt{(0,08^2 + 0,06^2)} = 0,10$
н10550	—	—	—	404 621,03	1 313 360,48	—		
н10560	—	—	—	404 615,70	1 313 360,94	—		
н10570	—	—	—	404 615,25	1 313 355,73	—		
н10540	—	—	—	404 620,58	1 313 355,27	—		

2. Сведения о характеристиках объекта недвижимости с кадастровым номером 34:13:020001:1017 :

№ п/п	Наименование характеристики	Значение характеристики
1	2	3
1.	Вид объекта недвижимости	Здание
2.	Ранее присвоенный государственный учетный номер (инвентарный) здания, сооружения, объекта незавершенного строительства	—
3.	Кадастровый номер земельного участка (земельных участков), в границах которого (которых) расположены здание, сооружение, объект незавершенного строительства	34:13:020001:107
4.	Уникальный учетный номер кадастрового квартала, в границах которого расположены здание, сооружение, объект незавершенного строительства	34:13:020001

1	2	3
5.	Адрес здания, сооружения, объекта незавершенного строительства	—
5.1.	Сведения о местоположении здания, сооружения, объекта незавершенного строительства (при отсутствии адреса) в структурированном в соответствии с федеральной информационной адресной системой виде	404372, Российская Федерация, Волгоградская область, Котельниковский р-н, Генераловский х, Улесова ул, д 5
5.2.	Дополнительные сведения о местоположении	—
6.	Иные сведения	—

3. Пояснения к сведениям об объекте недвижимости с кадастровым номером 34:13:020001:1017 :

1.	—
----	---

1. Сведения о характерных точках контура объекта недвижимости с кадастровым номером 34:13:020001:1166 :

Система координат	<u>МСК-34, зона 1</u>	Зона №	<u>1</u>
-------------------	-----------------------	--------	----------

Обозначение характерных точек границ	Содержатся в Едином государственном реестре недвижимости			Определены в ходе выполнения комплексных кадастровых работ			Метод определения координат	Формулы, примененные для расчета средней квадратической погрешности определения координат характерных точек (Mt), м, с подставленными в такие формулы значениями и итоговые (вычисленные) значения Mt, м
	координаты, м		Радиус, м	координаты, м		Радиус, м		
	X	Y	R	X	Y	R		
1	2	3	4	5	6	7	8	9
н59О	—	—	—	404 316,64	1 313 422,90	—	Метод спутниковых геодезических измерений (определений)	$\sqrt{(0,08^2 + 0,06^2)} = 0,10$
н60О	—	—	—	404 319,32	1 313 431,30	—		
н61О	—	—	—	404 313,30	1 313 433,23	—		
н62О	—	—	—	404 310,61	1 313 424,83	—		
н59О	—	—	—	404 316,64	1 313 422,90	—		

2. Сведения о характеристиках объекта недвижимости с кадастровым номером 34:13:020001:1166 :

№ п/п	Наименование характеристики	Значение характеристики
1	2	3
1.	Вид объекта недвижимости	Здание

1	2	3
2.	Ранее присвоенный государственный учетный номер (инвентарный) здания, сооружения, объекта незавершенного строительства	—
3.	Кадастровый номер земельного участка (земельных участков), в границах которого (которых) расположены здание, сооружение, объект незавершенного строительства	34:13:020001:1165
4.	Уникальный учетный номер кадастрового квартала, в границах которого расположены здание, сооружение, объект незавершенного строительства	34:13:020001
5.	Адрес здания, сооружения, объекта незавершенного строительства	Волгоградская область, Котельниковский район, х Генераловский, ул. Восточная д.7
5.1.	Сведения о местоположении здания, сооружения, объекта незавершенного строительства (при отсутствии адреса) в структурированном в соответствии с федеральной информационной адресной системой виде	—
5.2.	Дополнительные сведения о местоположении	—
6.	Иные сведения	—

3. Пояснения к сведениям об объекте недвижимости с кадастровым номером 34:13:020001:1166 :

1.	—
----	---

1. Сведения о характерных точках контура объекта недвижимости с кадастровым номером 34:13:020001:1168 :

Система координат <u>МСК-34, зона 1</u>		Зона № <u>1</u>						
Обозначение характерных точек границ	Содержатся в Едином государственном реестре недвижимости		Определены в ходе выполнения комплексных кадастровых работ			Метод определения координат	Формулы, примененные для расчета средней квадратической погрешности определения координат характерных точек (Mt), м, с подставленными в такие формулы значениями и итоговые (вычисленные) значения Mt, м	
	координаты, м		координаты, м		Радиус, м			
	X	Y	X	Y	R			
1	2	3	4	5	6	7	8	9
н1180	—	—	—	403 927,49	1 312 603,82	—	Метод спутниковых геодезических измерений (определений)	$\sqrt{(0,08^2 + 0,06^2)} = 0,10$
н1190	—	—	—	403 927,29	1 312 614,50	—		
н1200	—	—	—	403 919,47	1 312 614,36	—		

1	2	3	4	5	6	7	8	9
н1121О	—	—	—	403 919,67	1 312 603,67	—	Метод спутниковых геодезических измерений (определений)	$\sqrt{(0,08^2 + 0,06^2)} = 0,10$
н1118О	—	—	—	403 927,49	1 312 603,82	—		

2. Сведения о характеристиках объекта недвижимости с кадастровым номером 34:13:020001:1168 :

№ п/п	Наименование характеристики	Значение характеристики
1	2	3
1.	Вид объекта недвижимости	Здание
2.	Ранее присвоенный государственный учетный номер (инвентарный) здания, сооружения, объекта незавершенного строительства	—
3.	Кадастровый номер земельного участка (земельных участков), в границах которого (которых) расположены здание, сооружение, объект незавершенного строительства	34:13:020001:360
4.	Уникальный учетный номер кадастрового квартала, в границах которого расположены здание, сооружение, объект незавершенного строительства	34:13:020001
5.	Адрес здания, сооружения, объекта незавершенного строительства	404372, Российская Федерация, Волгоградская область, Котельниковский р-н, Генераловский х, Южная ул, д 17
5.1.	Сведения о местоположении здания, сооружения, объекта незавершенного строительства (при отсутствии адреса) в структурированном в соответствии с федеральной информационной адресной системой виде	—
5.2.	Дополнительные сведения о местоположении	—
6.	Иные сведения	—

3. Пояснения к сведениям об объекте недвижимости с кадастровым номером 34:13:020001:1168 :

1.	—
----	---

1. Сведения о характерных точках контура объекта недвижимости с кадастровым номером 34:13:020001:1169 :

Система координат		МСК-34, зона 1					Зона № 1	
Обозначение характерных точек границ	Содержатся в Едином государственном реестре недвижимости			Определены в ходе выполнения комплексных кадастровых работ			Метод определения координат	Формулы, примененные для расчета средней квадратической погрешности определения координат характерных точек (Mt), м, с подставленными в такие формулы значениями и итоговые (вычисленные) значения Mt, м
	координаты, м		Радиус, м	координаты, м		Радиус, м		
	X	Y	R	X	Y	R		
1	2	3	4	5	6	7	8	9
н7140	—	—	—	404 319,77	1 312 524,59	—	Метод спутниковых геодезических измерений (определений)	$\sqrt{(0,08^2 + 0,06^2)} = 0,10$
н7150	—	—	—	404 319,53	1 312 530,80	—		
н7160	—	—	—	404 310,78	1 312 530,47	—		
н7170	—	—	—	404 311,02	1 312 524,26	—		
н7140	—	—	—	404 319,77	1 312 524,59	—		

2. Сведения о характеристиках объекта недвижимости с кадастровым номером 34:13:020001:1169 :

№ п/п	Наименование характеристики	Значение характеристики
1	2	3
1.	Вид объекта недвижимости	Здание
2.	Ранее присвоенный государственный учетный номер (инвентарный) здания, сооружения, объекта незавершенного строительства	—
3.	Кадастровый номер земельного участка (земельных участков), в границах которого (которых) расположены здание, сооружение, объект незавершенного строительства	34:13:020001:418
4.	Уникальный учетный номер кадастрового квартала, в границах которого расположены здание, сооружение, объект незавершенного строительства	34:13:020001

1	2	3
5.	Адрес здания, сооружения, объекта незавершенного строительства	обл. Волгоградская, р-н Котельниковский, х. Генераловский, ул. Разина, д. 33
5.1.	Сведения о местоположении здания, сооружения, объекта незавершенного строительства (при отсутствии адреса) в структурированном в соответствии с федеральной информационной адресной системой виде	—
5.2.	Дополнительные сведения о местоположении	—
6.	Иные сведения	—

3. Пояснения к сведениям об объекте недвижимости с кадастровым номером 34:13:020001:1169 :

1.	—
----	---

1. Сведения о характерных точках контура объекта недвижимости с кадастровым номером 34:13:020004:60 :

Система координат	<u>МСК-34, зона 1</u>	Зона №	<u>1</u>
-------------------	-----------------------	--------	----------

Обозначение характерных точек границ	Содержатся в Едином государственном реестре недвижимости			Определены в ходе выполнения комплексных кадастровых работ			Метод определения координат	Формулы, примененные для расчета средней квадратической погрешности определения координат характерных точек (Mt), м, с подставленными в такие формулы значениями и итоговые (вычисленные) значения Mt, м
	координаты, м		Радиус, м	координаты, м		Радиус, м		
	X	Y	R	X	Y	R		
1	2	3	4	5	6	7	8	9
н19170	—	—	—	403 895,29	1 312 525,66	—	Метод спутниковых геодезических измерений (определений)	$\sqrt{(0,08^2 + 0,06^2)} = 0,10$
н19180	—	—	—	403 888,09	1 312 525,10	—		
н19190	—	—	—	403 888,64	1 312 517,96	—		
н19200	—	—	—	403 895,84	1 312 518,51	—		
н19170	—	—	—	403 895,29	1 312 525,66	—		

2. Сведения о характеристиках объекта недвижимости с кадастровым номером 34:13:020004:60 :

№ п/п	Наименование характеристики	Значение характеристики
1	2	3
1.	Вид объекта недвижимости	Здание

1	2	3
2.	Ранее присвоенный государственный учетный номер (инвентарный) здания, сооружения, объекта незавершенного строительства	—
3.	Кадастровый номер земельного участка (земельных участков), в границах которого (которых) расположены здание, сооружение, объект незавершенного строительства	34:13:020001:368
4.	Уникальный учетный номер кадастрового квартала, в границах которого расположены здание, сооружение, объект незавершенного строительства	34:13:020001
5.	Адрес здания, сооружения, объекта незавершенного строительства	обл. Волгоградская, р-н Котельниковский, х. Генераловский, ул. Южная, 14
5.1.	Сведения о местоположении здания, сооружения, объекта незавершенного строительства (при отсутствии адреса) в структурированном в соответствии с федеральной информационной адресной системой виде	—
5.2.	Дополнительные сведения о местоположении	—
6.	Иные сведения	—

3. Пояснения к сведениям об объекте недвижимости с кадастровым номером 34:13:020004:60 :

1.	—
----	---

1. Сведения о характерных точках контура объекта недвижимости с кадастровым номером 34:13:020004:61 :

Система координат <u>МСК-34, зона 1</u>		Зона № <u>1</u>						
Обозначение характерных точек границ	Содержатся в Едином государственном реестре недвижимости		Определены в ходе выполнения комплексных кадастровых работ			Метод определения координат	Формулы, примененные для расчета средней квадратической погрешности определения координат характерных точек (Mt), м, с подставленными в такие формулы значениями и итоговые (вычисленные) значения Mt, м	
	координаты, м		координаты, м		Радиус, м			
	X	Y	X	Y	R			
1	2	3	4	5	6	7	8	9
н19210	—	—	—	404 065,47	1 313 098,01	—	Метод спутниковых геодезических измерений (определений)	$\sqrt{(0,08^2 + 0,06^2)} = 0,10$
н19220	—	—	—	404 073,51	1 313 098,23	—		
н19230	—	—	—	404 073,28	1 313 106,53	—		

1	2	3	4	5	6	7	8	9
н19240	—	—	—	404 065,24	1 313 106,31	—	Метод спутниковых геодезических измерений (определений)	$\sqrt{(0,08^2 + 0,06^2)} = 0,10$
н19210	—	—	—	404 065,47	1 313 098,01	—		

2. Сведения о характеристиках объекта недвижимости с кадастровым номером 34:13:020004:61 :

№ п/п	Наименование характеристики	Значение характеристики
1	2	3
1.	Вид объекта недвижимости	Здание
2.	Ранее присвоенный государственный учетный номер (инвентарный) здания, сооружения, объекта незавершенного строительства	—
3.	Кадастровый номер земельного участка (земельных участков), в границах которого (которых) расположены здание, сооружение, объект незавершенного строительства	34:13:020001:316
4.	Уникальный учетный номер кадастрового квартала, в границах которого расположены здание, сооружение, объект незавершенного строительства	34:13:020001
5.	Адрес здания, сооружения, объекта незавершенного строительства	—
5.1.	Сведения о местоположении здания, сооружения, объекта незавершенного строительства (при отсутствии адреса) в структурированном в соответствии с федеральной информационной адресной системой виде	404372, Российская Федерация, Волгоградская область, Котельниковский р-н, Генераловский х, Сулацкого ул, д 2
5.2.	Дополнительные сведения о местоположении	—
6.	Иные сведения	—

3. Пояснения к сведениям об объекте недвижимости с кадастровым номером 34:13:020004:61 :

1.	—
----	---

1. Сведения о характерных точках контура объекта недвижимости с кадастровым номером 34:13:020004:75 :

Система координат		МСК-34, зона 1					Зона № 1	
Обозначение характерных точек границ	Содержатся в Едином государственном реестре недвижимости			Определены в ходе выполнения комплексных кадастровых работ			Метод определения координат	Формулы, примененные для расчета средней квадратической погрешности определения координат характерных точек (Mt), м, с подставленными в такие формулы значениями и итоговые (вычисленные) значения Mt, м
	координаты, м		Радиус, м	координаты, м		Радиус, м		
	X	Y	R	X	Y	R		
1	2	3	4	5	6	7	8	9
н19250	—	—	—	404 057,10	1 312 452,37	—	Метод спутниковых геодезических измерений (определений)	$\sqrt{(0,08^2 + 0,06^2)} = 0,10$
н19260	—	—	—	404 057,22	1 312 447,08	—		
н19270	—	—	—	404 067,27	1 312 447,31	—		
н19280	—	—	—	404 067,27	1 312 452,60	—		
н19290	—	—	—	404 063,42	1 312 452,51	—		
н19300	—	—	—	404 063,37	1 312 454,57	—		
н19310	—	—	—	404 060,17	1 312 454,49	—		
н19320	—	—	—	404 060,21	1 312 452,37	—		
н19250	—	—	—	404 057,10	1 312 452,37	—		

2. Сведения о характеристиках объекта недвижимости с кадастровым номером 34:13:020004:75 :

№ п/п	Наименование характеристики	Значение характеристики
1	2	3
1.	Вид объекта недвижимости	Здание
2.	Ранее присвоенный государственный учетный номер (инвентарный) здания, сооружения, объекта незавершенного строительства	—

1	2	3
3.	Кадастровый номер земельного участка (земельных участков), в границах которого (которых) расположены здание, сооружение, объект незавершенного строительства	34:13:020001:285
4.	Уникальный учетный номер кадастрового квартала, в границах которого расположены здание, сооружение, объект незавершенного строительства	34:13:020001
5.	Адрес здания, сооружения, объекта незавершенного строительства	обл. Волгоградская, р-н Котельниковский, х. Генераловский, ул. Советская, 53
5.1.	Сведения о местоположении здания, сооружения, объекта незавершенного строительства (при отсутствии адреса) в структурированном в соответствии с федеральной информационной адресной системой виде	—
5.2.	Дополнительные сведения о местоположении	—
6.	Иные сведения	—

3. Пояснения к сведениям об объекте недвижимости с кадастровым номером 34:13:020004:75 :

1.	—
----	---

1. Сведения о характерных точках контура объекта недвижимости с кадастровым номером 34:13:020004:77 :

Система координат МСК-34, зона 1 Зона № 1

Обозначение характерных точек границ	Содержатся в Едином государственном реестре недвижимости			Определены в ходе выполнения комплексных кадастровых работ			Метод определения координат	Формулы, примененные для расчета средней квадратической погрешности определения координат характерных точек (Mt), м, с подставленными в такие формулы значениями и итоговые (вычисленные) значения Mt, м
	координаты, м		Радиус, м	координаты, м		Радиус, м		
	X	Y	R	X	Y	R		
1	2	3	4	5	6	7	8	9
н19330	—	—	—	404 851,12	1 313 068,44	—	Метод спутниковых геодезических измерений (определений)	$\sqrt{(0,08^2 + 0,06^2)} = 0,10$
н19340	—	—	—	404 842,65	1 313 066,45	—		
н19350	—	—	—	404 844,28	1 313 059,49	—		
н19360	—	—	—	404 852,76	1 313 061,48	—		

1	2	3	4	5	6	7	8	9
n1933O	—	—	—	404 851,12	1 313 068,44	—	Метод спутниковых геодезических измерений (определений)	$\sqrt{(0,08^2 + 0,06^2)} = 0,10$

2. Сведения о характеристиках объекта недвижимости с кадастровым номером 34:13:020004:77 :

№ п/п	Наименование характеристики	Значение характеристики
1	2	3
1.	Вид объекта недвижимости	Здание
2.	Ранее присвоенный государственный учетный номер (инвентарный) здания, сооружения, объекта незавершенного строительства	—
3.	Кадастровый номер земельного участка (земельных участков), в границах которого (которых) расположены здание, сооружение, объект незавершенного строительства	34:13:020001:20
4.	Уникальный учетный номер кадастрового квартала, в границах которого расположены здание, сооружение, объект незавершенного строительства	34:13:020001
5.	Адрес здания, сооружения, объекта незавершенного строительства	—
5.1.	Сведения о местоположении здания, сооружения, объекта незавершенного строительства (при отсутствии адреса) в структурированном в соответствии с федеральной информационной адресной системой виде	404372, Российская Федерация, Волгоградская область, Котельниковский р-н, Генераловский х, Степная ул, д 3
5.2.	Дополнительные сведения о местоположении	—
6.	Иные сведения	—

3. Пояснения к сведениям об объекте недвижимости с кадастровым номером 34:13:020004:77 :

1.	—
----	---

1. Сведения о характерных точках контура объекта недвижимости с кадастровым номером 34:13:020004:82 :

Система координат <u>МСК-34, зона 1</u>		Зона № <u>1</u>						
Обозначение характерных точек границ	Содержатся в Едином государственном реестре недвижимости		Определены в ходе выполнения комплексных кадастровых работ		Метод определения координат	Формулы, примененные для расчета средней квадратической погрешности определения координат характерных точек (Mt), м, с подставленными в такие формулы значениями и итоговые (вычисленные) значения Mt, м		
	координаты, м		Радиус, м	координаты, м			Радиус, м	
	X	Y	R	X			Y	R

1	2	3	4	5	6	7	8	9
н19370	—	—	—	404 001,30	1 312 834,15	—	Метод спутниковых геодезических измерений (определений)	$\sqrt{(0,08^2 + 0,06^2)} = 0,10$
н19380	—	—	—	404 000,74	1 312 842,59	—		
н19390	—	—	—	403 992,72	1 312 842,06	—		
н19400	—	—	—	403 993,28	1 312 833,62	—		
н19370	—	—	—	404 001,30	1 312 834,15	—		

2. Сведения о характеристиках объекта недвижимости с кадастровым номером 34:13:020004:82 :

№ п/п	Наименование характеристики	Значение характеристики
1	2	3
1.	Вид объекта недвижимости	Здание
2.	Ранее присвоенный государственный учетный номер (инвентарный) здания, сооружения, объекта незавершенного строительства	—
3.	Кадастровый номер земельного участка (земельных участков), в границах которого (которых) расположены здание, сооружение, объект незавершенного строительства	34:13:020001:307
4.	Уникальный учетный номер кадастрового квартала, в границах которого расположены здание, сооружение, объект незавершенного строительства	34:13:020001
5.	Адрес здания, сооружения, объекта незавершенного строительства	обл. Волгоградская, р-н Котельниковский, х. Генераловский, ул. Ленина, д. 16
5.1.	Сведения о местоположении здания, сооружения, объекта незавершенного строительства (при отсутствии адреса) в структурированном в соответствии с федеральной информационной адресной системой виде	—
5.2.	Дополнительные сведения о местоположении	—
6.	Иные сведения	—

3. Пояснения к сведениям об объекте недвижимости с кадастровым номером 34:13:020004:82 :

1.	—
----	---

1. Сведения о характерных точках контура объекта недвижимости с кадастровым номером 34:13:020004:83 :

Система координат		МСК-34, зона 1					Зона № 1	
Обозначение характерных точек границ	Содержатся в Едином государственном реестре недвижимости			Определены в ходе выполнения комплексных кадастровых работ			Метод определения координат	Формулы, примененные для расчета средней квадратической погрешности определения координат характерных точек (Mt), м, с подставленными в такие формулы значениями и итоговые (вычисленные) значения Mt, м
	координаты, м		Радиус, м	координаты, м		Радиус, м		
	X	Y	R	X	Y	R		
1	2	3	4	5	6	7	8	9
н19410	—	—	—	404 684,58	1 313 199,36	—	Метод спутниковых геодезических измерений (определений)	$\sqrt{(0,08^2 + 0,06^2)} = 0,10$
н19420	—	—	—	404 687,26	1 313 199,10	—		
н19430	—	—	—	404 686,99	1 313 197,44	—		
н19440	—	—	—	404 688,84	1 313 197,13	—		
н19450	—	—	—	404 689,20	1 313 198,90	—		
н19460	—	—	—	404 691,76	1 313 198,53	—		
н19470	—	—	—	404 692,69	1 313 204,96	—		
н19480	—	—	—	404 685,21	1 313 206,04	—		
н19410	—	—	—	404 684,58	1 313 199,36	—		

2. Сведения о характеристиках объекта недвижимости с кадастровым номером 34:13:020004:83 :

№ п/п	Наименование характеристики	Значение характеристики
1	2	3
1.	Вид объекта недвижимости	Здание
2.	Ранее присвоенный государственный учетный номер (инвентарный) здания, сооружения, объекта незавершенного строительства	—

1	2	3
3.	Кадастровый номер земельного участка (земельных участков), в границах которого (которых) расположены здание, сооружение, объект незавершенного строительства	34:13:020001:94
4.	Уникальный учетный номер кадастрового квартала, в границах которого расположены здание, сооружение, объект незавершенного строительства	34:13:020001
5.	Адрес здания, сооружения, объекта незавершенного строительства	Волгоградская область, Котельниковский р-н, х. Генераловский, ул. Садовая, д. 20
5.1.	Сведения о местоположении здания, сооружения, объекта незавершенного строительства (при отсутствии адреса) в структурированном в соответствии с федеральной информационной адресной системой виде	—
5.2.	Дополнительные сведения о местоположении	—
6.	Иные сведения	—

3. Пояснения к сведениям об объекте недвижимости с кадастровым номером 34:13:020004:83 :

1.	—
----	---

1. Сведения о характерных точках контура объекта недвижимости с кадастровым номером 34:13:020004:84 :

Система координат МСК-34, зона 1 Зона № 1

Обозначение характерных точек границ	Содержатся в Едином государственном реестре недвижимости			Определены в ходе выполнения комплексных кадастровых работ			Метод определения координат	Формулы, примененные для расчета средней квадратической погрешности определения координат характерных точек (Mt), м, с подставленными в такие формулы значениями и итоговые (вычисленные) значения Mt, м
	координаты, м		Радиус, м	координаты, м		Радиус, м		
	X	Y	R	X	Y	R		
1	2	3	4	5	6	7	8	9
н19490	—	—	—	404 273,85	1 312 532,16	—	Метод спутниковых геодезических измерений (определений)	$\sqrt{(0,08^2 + 0,06^2)} = 0,10$
н19500	—	—	—	404 273,36	1 312 543,59	—		
н19510	—	—	—	404 262,48	1 312 543,04	—		
н19520	—	—	—	404 262,80	1 312 536,81	—		

1	2	3	4	5	6	7	8	9
н19530	—	—	—	404 266,01	1 312 536,97	—	Метод спутниковых геодезических измерений (определений)	$\sqrt{(0,08^2 + 0,06^2)} = 0,10$
н19540	—	—	404 266,28	1 312 531,78	—			
н19490	—	—	—	404 273,85	1 312 532,16	—		

2. Сведения о характеристиках объекта недвижимости с кадастровым номером 34:13:020004:84 :

№ п/п	Наименование характеристики	Значение характеристики
1	2	3
1.	Вид объекта недвижимости	Здание
2.	Ранее присвоенный государственный учетный номер (инвентарный) здания, сооружения, объекта незавершенного строительства	—
3.	Кадастровый номер земельного участка (земельных участков), в границах которого (которых) расположены здание, сооружение, объект незавершенного строительства	34:13:020001:210
4.	Уникальный учетный номер кадастрового квартала, в границах которого расположены здание, сооружение, объект незавершенного строительства	34:13:020001
5.	Адрес здания, сооружения, объекта незавершенного строительства	обл. Волгоградская, р-н Котельниковский, х. Генераловский, ул. Разина, 42
5.1.	Сведения о местоположении здания, сооружения, объекта незавершенного строительства (при отсутствии адреса) в структурированном в соответствии с федеральной информационной адресной системой виде	—
5.2.	Дополнительные сведения о местоположении	—
6.	Иные сведения	—

3. Пояснения к сведениям об объекте недвижимости с кадастровым номером 34:13:020004:84 :

1.	—
----	---

1. Сведения о характерных точках контура объекта недвижимости с кадастровым номером 34:13:020005:367 :

Система координат		МСК-34, зона 1					Зона № 1	
Обозначение характерных точек границ	Содержатся в Едином государственном реестре недвижимости			Определены в ходе выполнения комплексных кадастровых работ			Метод определения координат	Формулы, примененные для расчета средней квадратической погрешности определения координат характерных точек (Mt), м, с подставленными в такие формулы значениями и итоговые (вычисленные) значения Mt, м
	координаты, м		Радиус, м	координаты, м		Радиус, м		
	X	Y	R	X	Y	R		
1	2	3	4	5	6	7	8	9
н19550	—	—	—	403 790,70	1 312 561,26	—	Метод спутниковых геодезических измерений (определений)	$\sqrt{(0,08^2 + 0,06^2)} = 0,10$
н19560	—	—	—	403 783,42	1 312 560,54	—		
н19570	—	—	—	403 784,04	1 312 554,26	—		
н19580	—	—	—	403 791,32	1 312 554,99	—		
н19550	—	—	—	403 790,70	1 312 561,26	—		

2. Сведения о характеристиках объекта недвижимости с кадастровым номером 34:13:020005:367 :

№ п/п	Наименование характеристики	Значение характеристики
1	2	3
1.	Вид объекта недвижимости	Здание
2.	Ранее присвоенный государственный учетный номер (инвентарный) здания, сооружения, объекта незавершенного строительства	—
3.	Кадастровый номер земельного участка (земельных участков), в границах которого (которых) расположены здание, сооружение, объект незавершенного строительства	34:13:020001:364
4.	Уникальный учетный номер кадастрового квартала, в границах которого расположены здание, сооружение, объект незавершенного строительства	34:13:020001

1	2	3
5.	Адрес здания, сооружения, объекта незавершенного строительства	—
5.1.	Сведения о местоположении здания, сооружения, объекта незавершенного строительства (при отсутствии адреса) в структурированном в соответствии с федеральной информационной адресной системой виде	Российская Федерация, Волгоградская область, Котельниковский р-н, Генераловский х, Южный пер, д 3
5.2.	Дополнительные сведения о местоположении	—
6.	Иные сведения	—

3. Пояснения к сведениям об объекте недвижимости с кадастровым номером 34:13:020005:367 :

1. —

1. Сведения о характерных точках контура объекта недвижимости с кадастровым номером 34:13:070002:440 :

Система координат МСК-34, зона 1 Зона № 1

Обозначение характерных точек границ	Содержатся в Едином государственном реестре недвижимости			Определены в ходе выполнения комплексных кадастровых работ			Метод определения координат	Формулы, примененные для расчета средней квадратической погрешности определения координат характерных точек (Mt), м, с подставленными в такие формулы значениями и итоговые (вычисленные) значения Mt, м
	координаты, м		Радиус, м	координаты, м		Радиус, м		
	X	Y	R	X	Y	R		
1	2	3	4	5	6	7	8	9
н19630	—	—	—	403 871,40	1 312 902,65	—	Метод спутниковых геодезических измерений (определений)	$\sqrt{(0,08^2 + 0,06^2)} = 0,10$
н19640	—	—	—	403 839,88	1 312 901,34	—		
н19650	—	—	—	403 840,55	1 312 885,32	—		
н19660	—	—	—	403 872,07	1 312 886,64	—		
н19630	—	—	—	403 871,40	1 312 902,65	—		

2. Сведения о характеристиках объекта недвижимости с кадастровым номером 34:13:070002:440 :

№ п/п	Наименование характеристики	Значение характеристики
1	2	3
1.	Вид объекта недвижимости	Здание

1	2	3
2.	Ранее присвоенный государственный учетный номер (инвентарный) здания, сооружения, объекта незавершенного строительства	—
3.	Кадастровый номер земельного участка (земельных участков), в границах которого (которых) расположены здание, сооружение, объект незавершенного строительства	34:13:020001:403
4.	Уникальный учетный номер кадастрового квартала, в границах которого расположены здание, сооружение, объект незавершенного строительства	34:13:020001
5.	Адрес здания, сооружения, объекта незавершенного строительства	Волгоградская область, Котельниковский район, х. Генераловский, ул. Ленина, 11
5.1.	Сведения о местоположении здания, сооружения, объекта незавершенного строительства (при отсутствии адреса) в структурированном в соответствии с федеральной информационной адресной системой виде	—
5.2.	Дополнительные сведения о местоположении	—
6.	Иные сведения	—

3. Пояснения к сведениям об объекте недвижимости с кадастровым номером 34:13:070002:440 :

1.	—
----	---

1. Сведения о характерных точках контура объекта недвижимости с кадастровым номером 34:13:130032:1170 :

Система координат		МСК-34, зона 1					Зона № 1	
Обозначение характерных точек границ	Содержатся в Едином государственном реестре недвижимости			Определены в ходе выполнения комплексных кадастровых работ			Метод определения координат	Формулы, примененные для расчета средней квадратической погрешности определения координат характерных точек (Mt), м, с подставленными в такие формулы значениями и итоговые (вычисленные) значения Mt, м
	координаты, м		Радиус, м	координаты, м		Радиус, м		
	X	Y	R	X	Y	R		
1	2	3	4	5	6	7	8	9
н19590	—	—	—	404 548,45	1 312 979,03	—	Метод спутниковых геодезических измерений (определений)	$\sqrt{(0,08^2 + 0,06^2)} = 0,10$
н19600	—	—	—	404 549,11	1 312 986,95	—		
н19610	—	—	—	404 542,69	1 312 987,48	—		

1	2	3	4	5	6	7	8	9
н1962О	—	—	—	404 542,03	1 312 979,56	—	Метод спутниковых геодезических измерений (определений)	$\sqrt{(0,08^2 + 0,06^2)} = 0,10$
н1959О	—	—	—	404 548,45	1 312 979,03	—		

2. Сведения о характеристиках объекта недвижимости с кадастровым номером 34:13:130032:1170 :

№ п/п	Наименование характеристики	Значение характеристики
1	2	3
1.	Вид объекта недвижимости	Здание
2.	Ранее присвоенный государственный учетный номер (инвентарный) здания, сооружения, объекта незавершенного строительства	—
3.	Кадастровый номер земельного участка (земельных участков), в границах которого (которых) расположены здание, сооружение, объект незавершенного строительства	34:13:020001:121
4.	Уникальный учетный номер кадастрового квартала, в границах которого расположены здание, сооружение, объект незавершенного строительства	34:13:020001
5.	Адрес здания, сооружения, объекта незавершенного строительства	—
5.1.	Сведения о местоположении здания, сооружения, объекта незавершенного строительства (при отсутствии адреса) в структурированном в соответствии с федеральной информационной адресной системой виде	Российская Федерация, Волгоградская область, Котельниковский р-н, Генераловский х, Улесова ул, д 22
5.2.	Дополнительные сведения о местоположении	—
6.	Иные сведения	—

3. Пояснения к сведениям об объекте недвижимости с кадастровым номером 34:13:130032:1170 :

1.	—
----	---

1. Сведения о характерных точках контура объекта недвижимости с кадастровым номером 34:18:020001:1355 :

Система координат		МСК-34, зона 1					Зона № 1	
Обозначение характерных точек границ	Содержатся в Едином государственном реестре недвижимости			Определены в ходе выполнения комплексных кадастровых работ			Метод определения координат	Формулы, примененные для расчета средней квадратической погрешности определения координат характерных точек (Mt), м, с подставленными в такие формулы значениями и итоговые (вычисленные) значения Mt, м
	координаты, м		Радиус, м	координаты, м		Радиус, м		
	X	Y	R	X	Y	R		
1	2	3	4	5	6	7	8	9
н19760	—	—	—	404 094,63	1 313 398,27	—	Метод спутниковых геодезических измерений (определений)	$\sqrt{(0,08^2 + 0,06^2)} = 0,10$
н19770	—	—	—	404 093,82	1 313 410,86	—		
н19780	—	—	—	404 085,61	1 313 410,34	—		
н19790	—	—	—	404 086,41	1 313 397,75	—		
н19760	—	—	—	404 094,63	1 313 398,27	—		

2. Сведения о характеристиках объекта недвижимости с кадастровым номером 34:18:020001:1355 :

№ п/п	Наименование характеристики	Значение характеристики
1	2	3
1.	Вид объекта недвижимости	Здание
2.	Ранее присвоенный государственный учетный номер (инвентарный) здания, сооружения, объекта незавершенного строительства	—
3.	Кадастровый номер земельного участка (земельных участков), в границах которого (которых) расположены здание, сооружение, объект незавершенного строительства	34:13:020001:392
4.	Уникальный учетный номер кадастрового квартала, в границах которого расположены здание, сооружение, объект незавершенного строительства	34:13:020001

1	2	3
5.	Адрес здания, сооружения, объекта незавершенного строительства	—
5.1.	Сведения о местоположении здания, сооружения, объекта незавершенного строительства (при отсутствии адреса) в структурированном в соответствии с федеральной информационной адресной системой виде	404372, Российская Федерация, Волгоградская область, Котельниковский р-н, Генераловский х, Пугачева ул, д 4
5.2.	Дополнительные сведения о местоположении	—
6.	Иные сведения	—
3. Пояснения к сведениям об объекте недвижимости с кадастровым номером <u>34:18:020001:1355</u> :		
1.	—	

**Сведения о зданиях, сооружениях, объектах незавершенного строительства,
необходимые для исправления реестровых ошибок в сведениях об описании их местоположения**

I. Сведения о характерных точках контура _____ здания _____							_____ вид объекта недвижимости (здание, сооружение, объект незавершенного строительства)	
с кадастровым номером _____ 34:00:000000:17997 _____ :							Система координат _____ МСК-34, зона 1 _____ Зона № _____ 1 _____	
Обозначение характерных точек границ	Содержатся в Едином государственном реестре недвижимости			Определены в ходе выполнения комплексных кадастровых работ			Метод определения координат	Формулы, примененные для расчета средней квадратической погрешности определения координат характерных точек (Mt), м, с подставленными в такие формулы значениями и итоговые (вычисленные) значения Mt, м
	координаты, м		Радиус, м	координаты, м		Радиус, м		
	X	Y	R	X	Y	R		
1	2	3	4	5	6	7	8	9
1330	404 483,01	1 313 150,71	—	—	—	—	—	—
1331	404 484,12	1 313 161,27	—	—	—	—		
1332	404 475,06	1 313 162,07	—	—	—	—		
1333	404 474,74	1 313 157,99	—	—	—	—		
1334	404 472,75	1 313 158,20	—	—	—	—		
1335	404 472,49	1 313 155,21	—	—	—	—		
1336	404 474,46	1 313 155,02	—	—	—	—		
1337	404 474,16	1 313 151,54	—	—	—	—		
н13380	—	—	—	404 498,00	1 313 146,65	—	Метод спутниковых геодезических измерений (определений)	$\sqrt{(0,08^2 + 0,06^2)} = 0,10$
н13390	—	—	—	404 499,11	1 313 157,21	—		
н13400	—	—	—	404 490,05	1 313 158,01	—		
н13410	—	—	—	404 489,73	1 313 153,93	—		
н13420	—	—	—	404 487,74	1 313 154,14	—		
н13430	—	—	—	404 487,48	1 313 151,15	—		

1	2	3	4	5	6	7	8	9
н13440	—	—	—	404 489,45	1 313 150,96	—	Метод спутниковых геодезических измерений (определений)	$\sqrt{(0,08^2 + 0,06^2)} = 0,10$
н13450	—	—	404 489,15	1 313 147,48	—			
н13380	—	—	—	404 498,00	1 313 146,65	—		

2. Иные сведения об объекте недвижимости с кадастровым номером 34:00:000000:17997 :

1. —

3. Пояснения к сведениям об объекте недвижимости с кадастровым номером 34:00:000000:17997 :

1. —

1. Сведения о характерных точках контура здания
вид объекта недвижимости (здание, сооружение, объект незавершенного строительства)
с кадастровым номером 34:00:000000:18034 :

Система координат МСК-34, зона 1 Зона № 1

Обозначение характерных точек границ	Содержатся в Едином государственном реестре недвижимости			Определены в ходе выполнения комплексных кадастровых работ			Метод определения координат	Формулы, примененные для расчета средней квадратической погрешности определения координат характерных точек (Mt), м, с подставленными в такие формулы значениями и итоговые (вычисленные) значения Mt, м
	координаты, м		Радиус, м	координаты, м		Радиус, м		
	X	Y	R	X	Y	R		
1	2	3	4	5	6	7	8	9
393	404 861,98	1 312 740,59	—	—	—	—	—	—
394	404 860,82	1 312 749,26	—	—	—	—		
395	404 855,36	1 312 748,51	—	—	—	—		
396	404 854,87	1 312 752,07	—	—	—	—		
397	404 850,56	1 312 751,48	—	—	—	—		
398	404 851,37	1 312 745,63	—	—	—	—		
399	404 848,30	1 312 745,21	—	—	—	—		
400	404 848,08	1 312 746,70	—	—	—	—		
401	404 843,24	1 312 746,03	—	—	—	—		
402	404 844,17	1 312 739,19	—	—	—	—		
403	404 852,10	1 312 740,28	—	—	—	—		
404	404 852,27	1 312 738,99	—	—	—	—		

1	2	3	4	5	6	7	8	9
н4050	—	—	—	404 862,43	1 312 739,06	—	Метод спутниковых геодезических измерений (определений)	$\sqrt{(0,08^2 + 0,06^2)} = 0,10$
н4060	—	—	—	404 862,33	1 312 747,80	—		
н4070	—	—	—	404 856,81	1 312 747,72	—		
н4080	—	—	—	404 856,76	1 312 751,32	—		
н4090	—	—	—	404 852,41	1 312 751,26	—		
н4100	—	—	—	404 852,50	1 312 745,35	—		
н4110	—	—	—	404 849,41	1 312 745,31	—		
н4120	—	—	—	404 849,37	1 312 746,81	—		
н4130	—	—	—	404 844,48	1 312 746,74	—		
н4140	—	—	—	404 844,57	1 312 739,83	—		
н4150	—	—	—	404 852,58	1 312 739,95	—		
н4160	—	—	—	404 852,59	1 312 738,65	—		
н4050	—	—	—	404 862,43	1 312 739,06	—		
2. Иные сведения об объекте недвижимости с кадастровым номером								
1.	—							
3. Пояснения к сведениям об объекте недвижимости с кадастровым номером							<u>34:00:000000:18034</u>	:
1.	—							

1. Сведения о характерных точках контура							здания		
с кадастровым номером							34:13:020001:433		
вид объекта недвижимости (здание, сооружение, объект незавершенного строительства)									
Система координат							МСК-34, зона 1		
							Зона № 1		
Обозначение характерных точек границ	Содержатся в Едином государственном реестре недвижимости			Определены в ходе выполнения комплексных кадастровых работ			Метод определения координат	Формулы, примененные для расчета средней квадратической погрешности определения координат характерных точек (Mt), м, с подставленными в такие формулы значениями и итоговые (вычисленные) значения Mt, м	
	координаты, м		Радиус, м	координаты, м		Радиус, м			
	X	Y	R	X	Y	R			
1	2	3	4	5	6	7	8	9	
1758	404 717,80	1 312 676,90	—	—	—	—	—	—	
1759	404 717,15	1 312 685,33	—	—	—	—			
1760	404 708,40	1 312 684,65	—	—	—	—			
1761	404 709,06	1 312 676,23	—	—	—	—			
н1762О	—	—	—	404 717,77	1 312 677,61	—	Метод спутниковых геодезических измерений (определений)	$\sqrt{(0,08^2 + 0,06^2)} = 0,10$	
н1763О	—	—	—	404 717,12	1 312 686,04	—			
н1764О	—	—	—	404 708,37	1 312 685,36	—			
н1765О	—	—	—	404 709,03	1 312 676,94	—			
н1762О	—	—	—	404 717,77	1 312 677,61	—			
2. Иные сведения об объекте недвижимости с кадастровым номером							34:13:020001:433		
1.	—								
3. Пояснения к сведениям об объекте недвижимости с кадастровым номером							34:13:020001:433		
1.	—								

1. Сведения о характерных точках контура							здания		
с кадастровым номером							34:13:020001:443		
вид объекта недвижимости (здание, сооружение, объект незавершенного строительства)									
Система координат							МСК-34, зона 1		
							Зона № 1		
Обозначение характерных точек границ	Содержатся в Едином государственном реестре недвижимости			Определены в ходе выполнения комплексных кадастровых работ			Метод определения координат	Формулы, примененные для расчета средней квадратической погрешности определения координат характерных точек (Mt), м, с подставленными в такие формулы значениями и итоговые (вычисленные) значения Mt, м	
	координаты, м		Радиус, м	координаты, м		Радиус, м			
	X	Y	R	X	Y	R			
1	2	3	4	5	6	7	8	9	
1728	404 727,06	1 313 199,14	—	—	—	—	—	—	
1729	404 726,42	1 313 192,96	—	—	—	—			
1730	404 734,72	1 313 192,00	—	—	—	—			
1731	404 735,40	1 313 198,16	—	—	—	—			
н1732О	—	—	—	404 734,83	1 313 193,18	—	Метод спутниковых геодезических измерений (определений)	$\sqrt{(0,08^2 + 0,06^2)} = 0,10$	
н1733О	—	—	—	404 735,51	1 313 199,34	—			
н1734О	—	—	—	404 727,17	1 313 200,32	—			
н1735О	—	—	—	404 726,53	1 313 194,14	—			
н1732О	—	—	—	404 734,83	1 313 193,18	—			
2. Иные сведения об объекте недвижимости с кадастровым номером							34:13:020001:443		
1.	—								
3. Пояснения к сведениям об объекте недвижимости с кадастровым номером							34:13:020001:443		
1.	—								

1. Сведения о характерных точках контура здания							Зона № 1	
с кадастровым номером 34:13:020001:447 : вид объекта недвижимости (здание, сооружение, объект незавершенного строительства)								
Система координат МСК-34, зона 1								
Обозначение характерных точек границ	Содержатся в Едином государственном реестре недвижимости			Определены в ходе выполнения комплексных кадастровых работ			Метод определения координат	Формулы, примененные для расчета средней квадратической погрешности определения координат характерных точек (Mt), м, с подставленными в такие формулы значениями и итоговые (вычисленные) значения Mt, м
	координаты, м		Радиус, м	координаты, м		Радиус, м		
	X	Y	R	X	Y	R		
1	2	3	4	5	6	7	8	9
211	404 401,54	1 313 236,10	—	—	—	—	—	—
212	404 401,55	1 313 245,38	—	—	—	—		
213	404 396,69	1 313 245,38	—	—	—	—		
214	404 396,69	1 313 241,93	—	—	—	—		
215	404 394,71	1 313 241,93	—	—	—	—		
216	404 394,72	1 313 238,43	—	—	—	—		
217	404 393,17	1 313 238,44	—	—	—	—		
218	404 393,16	1 313 236,99	—	—	—	—		
219	404 394,71	1 313 236,98	—	—	—	—		
220	404 394,71	1 313 236,35	—	—	—	—		
221	404 396,68	1 313 236,35	—	—	—	—		
222	404 396,69	1 313 236,05	—	—	—	—		
н223О	—	—	—	404 400,84	1 313 235,60	—	Метод спутниковых геодезических измерений (определений)	$\sqrt{(0,08^2 + 0,06^2)} = 0,10$
н224О	—	—	—	404 401,17	1 313 244,87	—		
н225О	—	—	—	404 396,31	1 313 245,04	—		
н226О	—	—	—	404 396,19	1 313 241,60	—		
н227О	—	—	—	404 394,21	1 313 241,66	—		
н228О	—	—	—	404 394,10	1 313 238,17	—		

1	2	3	4	5	6	7	8	9
н2290	—	—	—	404 392,55	1 313 238,23	—	Метод спутниковых геодезических измерений (определений)	$\sqrt{(0,08^2 + 0,06^2)} = 0,10$
н2300	—	—	—	404 392,49	1 313 236,78	—		
н2310	—	—	—	404 394,04	1 313 236,72	—		
н2320	—	—	—	404 394,02	1 313 236,09	—		
н2330	—	—	—	404 395,99	1 313 236,02	—		
н2340	—	—	—	404 395,99	1 313 235,72	—		
н2230	—	—	—	404 400,84	1 313 235,60	—		

2. Иные сведения об объекте недвижимости с кадастровым номером 34:13:020001:447 :

1. —

3. Пояснения к сведениям об объекте недвижимости с кадастровым номером 34:13:020001:447 :

1. —

1. Сведения о характерных точках контура здания

вид объекта недвижимости (здание, сооружение, объект незавершенного строительства)

с кадастровым номером 34:13:020001:451 :

Система координат МСК-34, зона 1 Зона № 1

Обозначение характерных точек границ	Содержатся в Едином государственном реестре недвижимости			Определены в ходе выполнения комплексных кадастровых работ			Метод определения координат	Формулы, примененные для расчета средней квадратической погрешности определения координат характерных точек (Mt), м, с подставленными в такие формулы значениями и итоговые (вычисленные) значения Mt, м
	координаты, м		Радиус, м	координаты, м		Радиус, м		
	X	Y	R	X	Y	R		
1	2	3	4	5	6	7	8	9
1811	404 613,89	1 313 202,11	—	—	—	—	—	—
1812	404 614,02	1 313 205,11	—	—	—	—		
1813	404 611,33	1 313 205,23	—	—	—	—		
1814	404 611,50	1 313 208,93	—	—	—	—		

1	2	3	4	5	6	7	8	9
1815	404 601,62	1 313 209,68	—	—	—	—	—	—
1816	404 601,16	1 313 199,69	—	—	—	—		
1817	404 609,45	1 313 199,31	—	—	—	—		
1818	404 609,59	1 313 202,31	—	—	—	—		
н18190	—	—	—	404 614,58	1 313 200,17	—	Метод спутниковых геодезических измерений (определений)	$\sqrt{(0,08^2 + 0,06^2)} = 0,10$
н18200	—	—	—	404 614,95	1 313 203,15	—		
н18210	—	—	—	404 612,28	1 313 203,49	—		
н18220	—	—	—	404 612,75	1 313 207,16	—		
н18230	—	—	—	404 602,96	1 313 208,71	—		
н18240	—	—	—	404 601,70	1 313 198,78	—		
н18250	—	—	—	404 609,93	1 313 197,74	—		
н18260	—	—	—	404 610,31	1 313 200,72	—		
н18190	—	—	—	404 614,58	1 313 200,17	—		
2. Иные сведения об объекте недвижимости с кадастровым номером								
1.	—							
3. Пояснения к сведениям об объекте недвижимости с кадастровым номером							34:13:020001:451	:
1.	—							

1. Сведения о характерных точках контура							здания	
с кадастровым номером							34:13:020001:500	
вид объекта недвижимости (здание, сооружение, объект незавершенного строительства)								
Система координат							МСК-34, зона 1	
							Зона № 1	
Обозначение характерных точек границ	Содержатся в Едином государственном реестре недвижимости			Определены в ходе выполнения комплексных кадастровых работ			Метод определения координат	Формулы, примененные для расчета средней квадратической погрешности определения координат характерных точек (Mt), м, с подставленными в такие формулы значениями и итоговые (вычисленные) значения Mt, м
	координаты, м		Радиус, м	координаты, м		Радиус, м		
	X	Y	R	X	Y	R		
1	2	3	4	5	6	7	8	9
291	404 282,73	1 312 312,39	—	—	—	—	—	—
292	404 272,43	1 312 312,39	—	—	—	—		
293	404 272,44	1 312 301,44	—	—	—	—		
294	404 282,73	1 312 301,44	—	—	—	—		
н295О	—	—	—	403 995,86	1 312 271,01	—	Метод спутниковых геодезических измерений (определений)	$\sqrt{(0,08^2 + 0,06^2)} = 0,10$
н296О	—	—	—	403 995,86	1 312 281,96	—		
н297О	—	—	—	403 985,56	1 312 281,96	—		
н298О	—	—	—	403 985,57	1 312 271,01	—		
н295О	—	—	—	403 995,86	1 312 271,01	—		
2. Иные сведения об объекте недвижимости с кадастровым номером							34:13:020001:500	
1.							—	
3. Пояснения к сведениям об объекте недвижимости с кадастровым номером							34:13:020001:500	
1.							—	

1. Сведения о характерных точках контура							здания		
с кадастровым номером							34:13:020001:537		
вид объекта недвижимости (здание, сооружение, объект незавершенного строительства)									
Система координат							МСК-34, зона 1		
							Зона № 1		
Обозначение характерных точек границ	Содержатся в Едином государственном реестре недвижимости			Определены в ходе выполнения комплексных кадастровых работ			Метод определения координат	Формулы, примененные для расчета средней квадратической погрешности определения координат характерных точек (Mt), м, с подставленными в такие формулы значениями и итоговые (вычисленные) значения Mt, м	
	координаты, м		Радиус, м	координаты, м		Радиус, м			
	X	Y	R	X	Y	R			
1	2	3	4	5	6	7	8	9	
808	404 834,99	1 312 431,55	—	—	—	—	—	—	
809	404 833,89	1 312 439,27	—	—	—	—			
810	404 823,00	1 312 437,72	—	—	—	—			
811	404 824,08	1 312 430,10	—	—	—	—			
н812О	—	—	—	404 835,38	1 312 431,93	—	Метод спутниковых геодезических измерений (определений)	$\sqrt{(0,08^2 + 0,06^2)} = 0,10$	
н813О	—	—	—	404 834,28	1 312 439,65	—			
н814О	—	—	—	404 823,39	1 312 438,10	—			
н815О	—	—	—	404 824,47	1 312 430,48	—			
н812О	—	—	—	404 835,38	1 312 431,93	—			
2. Иные сведения об объекте недвижимости с кадастровым номером							34:13:020001:537		
1.	—								
3. Пояснения к сведениям об объекте недвижимости с кадастровым номером							34:13:020001:537		
1.	—								

1. Сведения о характерных точках контура							здания		
с кадастровым номером							34:13:020001:547		
вид объекта недвижимости (здание, сооружение, объект незавершенного строительства)									
Система координат							МСК-34, зона 1		
							Зона № 1		
Обозначение характерных точек границ	Содержатся в Едином государственном реестре недвижимости			Определены в ходе выполнения комплексных кадастровых работ			Метод определения координат	Формулы, примененные для расчета средней квадратической погрешности определения координат характерных точек (Mt), м, с подставленными в такие формулы значениями и итоговые (вычисленные) значения Mt, м	
	координаты, м		Радиус, м	координаты, м		Радиус, м			
	X	Y	R	X	Y	R			
1	2	3	4	5	6	7	8	9	
1058	404 619,52	1 313 356,00	—	—	—	—	—	—	
1059	404 618,63	1 313 347,92	—	—	—	—			
1060	404 625,93	1 313 347,12	—	—	—	—			
1061	404 626,82	1 313 355,21	—	—	—	—			
н1062О	—	—	—	404 624,32	1 313 343,84	—	Метод спутниковых геодезических измерений (определений)	$\sqrt{(0,08^2 + 0,06^2)} = 0,10$	
н1063О	—	—	—	404 625,21	1 313 351,93	—			
н1064О	—	—	—	404 617,91	1 313 352,72	—			
н1065О	—	—	—	404 617,02	1 313 344,64	—			
н1062О	—	—	—	404 624,32	1 313 343,84	—			
2. Иные сведения об объекте недвижимости с кадастровым номером							34:13:020001:547		
1.	—								
3. Пояснения к сведениям об объекте недвижимости с кадастровым номером							34:13:020001:547		
1.	—								

1. Сведения о характерных точках контура							здания		
с кадастровым номером							34:13:020001:567		
вид объекта недвижимости (здание, сооружение, объект незавершенного строительства)									
Система координат							МСК-34, зона 1		
							Зона № 1		
Обозначение характерных точек границ	Содержатся в Едином государственном реестре недвижимости			Определены в ходе выполнения комплексных кадастровых работ			Метод определения координат	Формулы, примененные для расчета средней квадратической погрешности определения координат характерных точек (Mt), м, с подставленными в такие формулы значениями и итоговые (вычисленные) значения Mt, м	
	координаты, м		Радиус, м	координаты, м		Радиус, м			
	X	Y	R	X	Y	R			
1	2	3	4	5	6	7	8	9	
461	403 670,25	1 312 813,84	—	—	—	—	—	—	
462	403 669,34	1 312 826,01	—	—	—	—			
463	403 661,95	1 312 825,55	—	—	—	—			
464	403 662,86	1 312 813,43	—	—	—	—			
н465О	—	—	—	403 671,88	1 312 811,81	—	Метод спутниковых геодезических измерений (определений)	$\sqrt{(0,08^2 + 0,06^2)} = 0,10$	
н466О	—	—	—	403 671,73	1 312 824,01	—			
н467О	—	—	—	403 664,32	1 312 824,01	—			
н468О	—	—	—	403 664,48	1 312 811,86	—			
н465О	—	—	—	403 671,88	1 312 811,81	—			
2. Иные сведения об объекте недвижимости с кадастровым номером							34:13:020001:567		
1.	—								
3. Пояснения к сведениям об объекте недвижимости с кадастровым номером							34:13:020001:567		
1.	—								

1. Сведения о характерных точках контура							здания	
с кадастровым номером							34:13:020001:634	
вид объекта недвижимости (здание, сооружение, объект незавершенного строительства)								
Система координат							МСК-34, зона 1	
							Зона № 1	
Обозначение характерных точек границ	Содержатся в Едином государственном реестре недвижимости			Определены в ходе выполнения комплексных кадастровых работ			Метод определения координат	Формулы, примененные для расчета средней квадратической погрешности определения координат характерных точек (Mt), м, с подставленными в такие формулы значениями и итоговые (вычисленные) значения Mt, м
	координаты, м		Радиус, м	координаты, м		Радиус, м		
	X	Y	R	X	Y	R		
1	2	3	4	5	6	7	8	9
540	404 427,90	1 313 065,22	—	—	—	—	—	—
541	404 427,85	1 313 054,82	—	—	—	—		
542	404 436,57	1 313 054,87	—	—	—	—		
543	404 436,60	1 313 065,27	—	—	—	—		
н544О	—	—	—	404 437,77	1 313 067,34	—	Метод спутниковых геодезических измерений (определений)	$\sqrt{(0,08^2 + 0,06^2)} = 0,10$
н545О	—	—	—	404 438,04	1 313 078,47	—		
н546О	—	—	—	404 429,34	1 313 078,60	—		
н547О	—	—	—	404 429,05	1 313 067,47	—		
н544О	—	—	—	404 437,77	1 313 067,34	—		
2. Иные сведения об объекте недвижимости с кадастровым номером							34:13:020001:634	
1.	—							
3. Пояснения к сведениям об объекте недвижимости с кадастровым номером							34:13:020001:634	
1.	—							

1. Сведения о характерных точках контура							здания		
с кадастровым номером							34:13:020001:638		
вид объекта недвижимости (здание, сооружение, объект незавершенного строительства)									
Система координат							МСК-34, зона 1		
							Зона № 1		
Обозначение характерных точек границ	Содержатся в Едином государственном реестре недвижимости			Определены в ходе выполнения комплексных кадастровых работ			Метод определения координат	Формулы, примененные для расчета средней квадратической погрешности определения координат характерных точек (Mt), м, с подставленными в такие формулы значениями и итоговые (вычисленные) значения Mt, м	
	координаты, м		Радиус, м	координаты, м		Радиус, м			
	X	Y	R	X	Y	R			
1	2	3	4	5	6	7	8	9	
1322	404 012,74	1 312 608,67	—	—	—	—	—	—	
1323	404 012,33	1 312 618,60	—	—	—	—			
1324	404 004,72	1 312 618,28	—	—	—	—			
1325	404 005,13	1 312 608,36	—	—	—	—			
н1326O	—	—	—	404 010,53	1 312 609,42	—	Метод спутниковых геодезических измерений (определений)	$\sqrt{(0,08^2 + 0,06^2)} = 0,10$	
н1327O	—	—	—	404 010,07	1 312 619,59	—			
н1328O	—	—	—	404 002,46	1 312 619,25	—			
н1329O	—	—	—	404 002,92	1 312 609,08	—			
н1326O	—	—	—	404 010,53	1 312 609,42	—			
2. Иные сведения об объекте недвижимости с кадастровым номером							34:13:020001:638		
1.	—								
3. Пояснения к сведениям об объекте недвижимости с кадастровым номером							34:13:020001:638		
1.	—								

1. Сведения о характерных точках контура							здания		
с кадастровым номером							34:13:020001:639		
вид объекта недвижимости (здание, сооружение, объект незавершенного строительства)									
Система координат							МСК-34, зона 1		
							Зона № 1		
Обозначение характерных точек границ	Содержатся в Едином государственном реестре недвижимости			Определены в ходе выполнения комплексных кадастровых работ			Метод определения координат	Формулы, примененные для расчета средней квадратической погрешности определения координат характерных точек (Mt), м, с подставленными в такие формулы значениями и итоговые (вычисленные) значения Mt, м	
	координаты, м		Радиус, м	координаты, м		Радиус, м			
	X	Y	R	X	Y	R			
1	2	3	4	5	6	7	8	9	
1417	404 662,42	1 312 482,79	—	—	—	—	—	—	
1418	404 662,42	1 312 475,68	—	—	—	—			
1419	404 671,42	1 312 475,68	—	—	—	—			
1420	404 671,55	1 312 482,47	—	—	—	—			
н1421О	—	—	—	404 672,12	1 312 473,49	—	Метод спутниковых геодезических измерений (определений)	$\sqrt{(0,08^2 + 0,06^2)} = 0,10$	
н1422О	—	—	—	404 671,95	1 312 480,28	—			
н1423О	—	—	—	404 662,81	1 312 480,20	—			
н1424О	—	—	—	404 663,13	1 312 473,10	—			
н1421О	—	—	—	404 672,12	1 312 473,49	—			
2. Иные сведения об объекте недвижимости с кадастровым номером							34:13:020001:639		
1.	—								
3. Пояснения к сведениям об объекте недвижимости с кадастровым номером							34:13:020001:639		
1.	—								

1. Сведения о характерных точках контура							здания	
с кадастровым номером							34:13:020001:669	
вид объекта недвижимости (здание, сооружение, объект незавершенного строительства)								
Система координат							МСК-34, зона 1	
							Зона № 1	
Обозначение характерных точек границ	Содержатся в Едином государственном реестре недвижимости			Определены в ходе выполнения комплексных кадастровых работ			Метод определения координат	Формулы, примененные для расчета средней квадратической погрешности определения координат характерных точек (Mt), м, с подставленными в такие формулы значениями и итоговые (вычисленные) значения Mt, м
	координаты, м		Радиус, м	координаты, м		Радиус, м		
	X	Y	R	X	Y	R		
1	2	3	4	5	6	7	8	9
1046	404 585,41	1 313 010,30	—	—	—	—	—	—
1047	404 584,92	1 313 001,91	—	—	—	—		
1048	404 594,21	1 313 001,37	—	—	—	—		
1049	404 594,69	1 313 009,76	—	—	—	—		
н10500	—	—	—	404 591,97	1 313 003,65	—	Метод спутниковых геодезических измерений (определений)	$\sqrt{(0,08^2 + 0,06^2)} = 0,10$
н10510	—	—	—	404 593,25	1 313 011,95	—		
н10520	—	—	—	404 584,06	1 313 013,38	—		
н10530	—	—	—	404 582,78	1 313 005,07	—		
н10500	—	—	—	404 591,97	1 313 003,65	—		
2. Иные сведения об объекте недвижимости с кадастровым номером							34:13:020001:669	
1.	—							
3. Пояснения к сведениям об объекте недвижимости с кадастровым номером							34:13:020001:669	
1.	—							

1. Сведения о характерных точках контура _____ здания _____							_____	
с кадастровым номером _____ 34:13:020001:686 _____ :							_____	
Система координат _____ МСК-34, зона 1 _____							Зона № _____ 1 _____	
Обозначение характерных точек границ	Содержатся в Едином государственном реестре недвижимости			Определены в ходе выполнения комплексных кадастровых работ			Метод определения координат	Формулы, примененные для расчета средней квадратической погрешности определения координат характерных точек (Mt), м, с подставленными в такие формулы значениями и итоговые (вычисленные) значения Mt, м
	координаты, м		Радиус, м	координаты, м		Радиус, м		
	X	Y	R	X	Y	R		
1	2	3	4	5	6	7	8	9
1365	404 618,93	1 312 601,13	—	—	—	—	—	—
1366	404 609,58	1 312 601,78	—	—	—	—		
1367	404 609,36	1 312 598,49	—	—	—	—		
1368	404 607,97	1 312 597,81	—	—	—	—		
1369	404 607,70	1 312 593,96	—	—	—	—		
1370	404 618,36	1 312 593,22	—	—	—	—		
н1371О	—	—	—	404 617,36	1 312 592,05	—	Метод спутниковых геодезических измерений (определений)	$\sqrt{(0,08^2 + 0,06^2)} = 0,10$
н1372О	—	—	—	404 617,21	1 312 599,98	—		
н1373О	—	—	—	404 607,84	1 312 599,77	—		
н1374О	—	—	—	404 607,92	1 312 596,48	—		
н1375О	—	—	—	404 606,60	1 312 595,67	—		
н1376О	—	—	—	404 606,68	1 312 591,81	—		
н1371О	—	—	—	404 617,36	1 312 592,05	—		
2. Иные сведения об объекте недвижимости с кадастровым номером _____ 34:13:020001:686 _____ :							_____	
1.	_____						_____	
3. Пояснения к сведениям об объекте недвижимости с кадастровым номером _____ 34:13:020001:686 _____ :							_____	

1.	—								
1. Сведения о характерных точках контура _____ здания _____									
с кадастровым номером _____ 34:13:020001:688 _____ : _____ вид объекта недвижимости (здание, сооружение, объект незавершенного строительства)									
Система координат _____ МСК-34, зона 1 _____ Зона № _____ 1 _____									
Обозначение характерных точек границ	Содержатся в Едином государственном реестре недвижимости			Определены в ходе выполнения комплексных кадастровых работ			Метод определения координат	Формулы, примененные для расчета средней квадратической погрешности определения координат характерных точек (Mt), м, с подставленными в такие формулы значениями и итоговые (вычисленные) значения Mt, м	
	координаты, м		Радиус, м	координаты, м		Радиус, м			
	X	Y	R	X	Y	R			
1	2	3	4	5	6	7	8	9	
1134	403 797,87	1 312 509,04	—	—	—	—	—	—	
1135	403 797,78	1 312 517,14	—	—	—	—			
1136	403 789,08	1 312 517,04	—	—	—	—			
1137	403 789,18	1 312 508,94	—	—	—	—			
н1138О	—	—	—	403 797,43	1 312 507,50	—	Метод спутниковых геодезических измерений (определений)	$\sqrt{(0,08^2 + 0,06^2)} = 0,10$	
н1139О	—	—	—	403 797,34	1 312 515,60	—			
н1140О	—	—	—	403 788,64	1 312 515,50	—			
н1141О	—	—	—	403 788,74	1 312 507,40	—			
н1138О	—	—	—	403 797,43	1 312 507,50	—			
2. Иные сведения об объекте недвижимости с кадастровым номером _____ 34:13:020001:688 _____ :									
1.	—								
3. Пояснения к сведениям об объекте недвижимости с кадастровым номером _____ 34:13:020001:688 _____ :									
1.	—								

1. Сведения о характерных точках контура _____ здания _____								
с кадастровым номером _____ 34:13:020001:756 _____ :								
Система координат _____ МСК-34, зона 1 _____								Зона № _____ 1 _____
Обозначение характерных точек границ	Содержатся в Едином государственном реестре недвижимости			Определены в ходе выполнения комплексных кадастровых работ			Метод определения координат	Формулы, примененные для расчета средней квадратической погрешности определения координат характерных точек (Mt), м, с подставленными в такие формулы значениями и итоговые (вычисленные) значения Mt, м
	координаты, м		Радиус, м	координаты, м		Радиус, м		
	X	Y	R	X	Y	R		
1	2	3	4	5	6	7	8	9
598	404 406,14	1 313 404,25	—	—	—	—	—	—
599	404 408,55	1 313 413,81	—	—	—	—		
600	404 399,44	1 313 416,21	—	—	—	—		
601	404 397,57	1 313 408,57	—	—	—	—		
602	404 403,73	1 313 406,95	—	—	—	—		
603	404 403,24	1 313 405,01	—	—	—	—		
н604О	—	—	—	404 406,37	1 313 403,94	—	Метод спутниковых геодезических измерений (определений)	$\sqrt{(0,08^2 + 0,06^2)} = 0,10$
н605О	—	—	—	404 408,91	1 313 413,75	—		
н606О	—	—	—	404 399,82	1 313 416,21	—		
н607О	—	—	—	404 397,83	1 313 408,32	—		
н608О	—	—	—	404 403,98	1 313 406,66	—		
н609О	—	—	—	404 403,48	1 313 404,72	—		
н604О	—	—	—	404 406,37	1 313 403,94	—		
2. Иные сведения об объекте недвижимости с кадастровым номером _____ 34:13:020001:756 _____ :								
1.	_____							
3. Пояснения к сведениям об объекте недвижимости с кадастровым номером _____ 34:13:020001:756 _____ :								

1.										
1. Сведения о характерных точках контура										
здания										
вид объекта недвижимости (здание, сооружение, объект незавершенного строительства)										
с кадастровым номером 34:13:020001:765 :										
Система координат МСК-34, зона 1										
Зона № 1										
Обозначение характерных точек границ	Содержатся в Едином государственном реестре недвижимости			Определены в ходе выполнения комплексных кадастровых работ			Метод определения координат	Формулы, примененные для расчета средней квадратической погрешности определения координат характерных точек (Mt), м, с подставленными в такие формулы значениями и итоговые (вычисленные) значения Mt, м		
	координаты, м		Радиус, м	координаты, м		Радиус, м				
	X	Y	R	X	Y	R				
1	2	3	4	5	6	7	8	9		
133	404 702,35	1 312 477,03	—	—	—	—	—	—		
134	404 701,86	1 312 483,82	—	—	—	—				
135	404 695,36	1 312 483,37	—	—	—	—				
136	404 695,38	1 312 483,20	—	—	—	—				
137	404 693,24	1 312 483,05	—	—	—	—				
138	404 693,51	1 312 479,08	—	—	—	—				
139	404 695,68	1 312 479,23	—	—	—	—				
140	404 695,86	1 312 476,58	—	—	—	—				
н1410	—	—	—	404 696,72	1 312 474,80	—	Метод спутниковых геодезических измерений (определений)	$\sqrt{(0,08^2 + 0,06^2)} = 0,10$		
н1420	—	—	—	404 696,23	1 312 481,59	—				
н1430	—	—	—	404 689,73	1 312 481,14	—				
н1440	—	—	—	404 689,75	1 312 480,97	—				
н1450	—	—	—	404 687,61	1 312 480,82	—				
н1460	—	—	—	404 687,88	1 312 476,85	—				
н1470	—	—	—	404 690,05	1 312 477,00	—				

1	2	3	4	5	6	7	8	9
н1480	—	—	—	404 690,23	1 312 474,35	—	Метод спутниковых геодезических измерений (определений)	$\sqrt{(0,08^2 + 0,06^2)} = 0,10$
н1410	—	—	—	404 696,72	1 312 474,80	—		

2. Иные сведения об объекте недвижимости с кадастровым номером 34:13:020001:765 :

1. —

3. Пояснения к сведениям об объекте недвижимости с кадастровым номером 34:13:020001:765 :

1. —

1. Сведения о характерных точках контура здания

вид объекта недвижимости (здание, сооружение, объект незавершенного строительства)

с кадастровым номером 34:13:020001:769 :

Система координат МСК-34, зона 1 Зона № 1

Обозначение характерных точек границ	Содержатся в Едином государственном реестре недвижимости			Определены в ходе выполнения комплексных кадастровых работ			Метод определения координат	Формулы, примененные для расчета средней квадратической погрешности определения координат характерных точек (Mt), м, с подставленными в такие формулы значениями и итоговые (вычисленные) значения Mt, м
	координаты, м		Радиус, м	координаты, м		Радиус, м		
	X	Y	R	X	Y	R		
1	2	3	4	5	6	7	8	9
н17950	—	—	—	404 040,12	1 312 970,63	—	Метод спутниковых геодезических измерений (определений)	$\sqrt{(0,08^2 + 0,06^2)} = 0,10$
н17960	—	—	—	404 039,74	1 312 977,59	—		
н17970	—	—	—	404 033,43	1 312 977,25	—		
н17980	—	—	—	404 033,80	1 312 970,29	—		
н17950	—	—	—	404 040,12	1 312 970,63	—		

2. Иные сведения об объекте недвижимости с кадастровым номером 34:13:020001:769 :

1. —

3. Пояснения к сведениям об объекте недвижимости с кадастровым номером 34:13:020001:769 :

1.	—									
1. Сведения о характерных точках контура										
здания										
вид объекта недвижимости (здание, сооружение, объект незавершенного строительства)										
с кадастровым номером <u>34:13:020001:774</u> :										
Система координат <u>МСК-34, зона 1</u> Зона № <u>1</u>										
Обозначение характерных точек границ	Содержатся в Едином государственном реестре недвижимости			Определены в ходе выполнения комплексных кадастровых работ			Метод определения координат	Формулы, примененные для расчета средней квадратической погрешности определения координат характерных точек (Mt), м, с подставленными в такие формулы значениями и итоговые (вычисленные) значения Mt, м		
	координаты, м		Радиус, м	координаты, м		Радиус, м				
	X	Y	R	X	Y	R				
1	2	3	4	5	6	7	8	9		
165	403 832,88	1 312 390,57	—	—	—	—	—	—		
166	403 834,89	1 312 390,67	—	—	—	—				
167	403 840,97	1 312 390,95	—	—	—	—				
168	403 840,57	1 312 399,44	—	—	—	—				
169	403 834,49	1 312 399,16	—	—	—	—				
170	403 832,48	1 312 399,07	—	—	—	—				
н171О	—	—	—	403 841,35	1 312 390,27	—			Метод спутниковых геодезических измерений (определений)	$\sqrt{(0,08^2 + 0,06^2)} = 0,10$
н172О	—	—	—	403 841,44	1 312 398,77	—				
н173О	—	—	—	403 835,35	1 312 398,84	—				
н174О	—	—	—	403 833,34	1 312 398,87	—				
н175О	—	—	—	403 833,25	1 312 390,36	—				
н176О	—	—	—	403 835,26	1 312 390,34	—				
н171О	—	—	—	403 841,35	1 312 390,27	—				
2. Иные сведения об объекте недвижимости с кадастровым номером										
34:13:020001:774 :										
1.	—									

3. Пояснения к сведениям об объекте недвижимости с кадастровым номером 34:13:020001:774 :

1. —

1. Сведения о характерных точках контура здания
 вид объекта недвижимости (здание, сооружение, объект незавершенного строительства)
 с кадастровым номером 34:13:020001:777 :

Система координат МСК-34, зона 1 Зона № 1

Обозначение характерных точек границ	Содержатся в Едином государственном реестре недвижимости			Определены в ходе выполнения комплексных кадастровых работ			Метод определения координат	Формулы, примененные для расчета средней квадратической погрешности определения координат характерных точек (Mt), м, с подставленными в такие формулы значениями и итоговые (вычисленные) значения Mt, м
	координаты, м		Радиус, м	координаты, м		Радиус, м		
	X	Y	R	X	Y	R		
1	2	3	4	5	6	7	8	9
1980	404 041,38	1 312 953,54	—	—	—	—	—	—
1981	404 041,16	1 312 957,62	—	—	—	—		
1982	404 031,37	1 312 957,20	—	—	—	—		
1983	404 031,58	1 312 952,14	—	—	—	—		
н19840	—	—	—	404 043,34	1 312 952,44	—	Метод спутниковых геодезических измерений (определений)	$\sqrt{(0,08^2 + 0,06^2)} = 0,10$
н19850	—	—	—	404 043,01	1 312 957,48	—		
н19860	—	—	—	404 033,22	1 312 957,06	—		
н19870	—	—	—	404 033,44	1 312 951,64	—		
н19840	—	—	—	404 043,34	1 312 952,44	—		

2. Иные сведения об объекте недвижимости с кадастровым номером 34:13:020001:777 :

1. —

3. Пояснения к сведениям об объекте недвижимости с кадастровым номером 34:13:020001:777 :

1. —

1. Сведения о характерных точках контура _____ здания _____							_____	
с кадастровым номером _____ 34:13:020001:778 _____ :							_____	
Система координат _____ МСК-34, зона 1 _____							Зона № _____ 1 _____	
Обозначение характерных точек границ	Содержатся в Едином государственном реестре недвижимости			Определены в ходе выполнения комплексных кадастровых работ			Метод определения координат	Формулы, примененные для расчета средней квадратической погрешности определения координат характерных точек (Mt), м, с подставленными в такие формулы значениями и итоговые (вычисленные) значения Mt, м
	координаты, м		Радиус, м	координаты, м		Радиус, м		
	X	Y	R	X	Y	R		
1	2	3	4	5	6	7	8	9
433	403 804,13	1 312 691,61	—	—	—	—	—	—
434	403 804,41	1 312 702,91	—	—	—	—		
435	403 793,11	1 312 703,19	—	—	—	—		
436	403 793,10	1 312 702,69	—	—	—	—		
437	403 790,13	1 312 702,75	—	—	—	—		
438	403 789,94	1 312 695,33	—	—	—	—		
439	403 792,91	1 312 695,26	—	—	—	—		
440	403 792,83	1 312 691,89	—	—	—	—		
н441О	—	—	—	403 802,01	1 312 686,20	—	Метод спутниковых геодезических измерений (определений)	$\sqrt{(0,08^2 + 0,06^2)} = 0,10$
н442О	—	—	—	403 802,05	1 312 695,07	—		
н443О	—	—	—	403 790,76	1 312 695,12	—		
н444О	—	—	—	403 790,70	1 312 686,25	—		
н441О	—	—	—	403 802,01	1 312 686,20	—		
2. Иные сведения об объекте недвижимости с кадастровым номером _____ 34:13:020001:778 _____ :							_____	
1.	_____							
3. Пояснения к сведениям об объекте недвижимости с кадастровым номером _____ 34:13:020001:778 _____ :							_____	
1.	_____							

1. Сведения о характерных точках контура _____ здания _____							_____	
с кадастровым номером _____ 34:13:020001:783 _____ :							_____	
Система координат _____ МСК-34, зона 1 _____							Зона № _____ 1 _____	
Обозначение характерных точек границ	Содержатся в Едином государственном реестре недвижимости			Определены в ходе выполнения комплексных кадастровых работ			Метод определения координат	Формулы, примененные для расчета средней квадратической погрешности определения координат характерных точек (Mt), м, с подставленными в такие формулы значениями и итоговые (вычисленные) значения Mt, м
	координаты, м		Радиус, м	координаты, м		Радиус, м		
	X	Y	R	X	Y	R		
1	2	3	4	5	6	7	8	9
1740	404 713,67	1 313 007,15	—	—	—	—	—	—
1741	404 713,67	1 313 000,45	—	—	—	—		
1742	404 723,36	1 313 000,44	—	—	—	—		
1743	404 723,36	1 313 002,39	—	—	—	—		
1744	404 722,31	1 313 002,39	—	—	—	—		
1745	404 722,31	1 313 007,16	—	—	—	—		
н1746О	—	—	—	404 717,32	1 313 000,59	—	Метод спутниковых геодезических измерений (определений)	$\sqrt{(0,08^2 + 0,06^2)} = 0,10$
н1747О	—	—	—	404 717,38	1 313 002,54	—		
н1748О	—	—	—	404 716,33	1 313 002,57	—		
н1749О	—	—	—	404 716,46	1 313 007,34	—		
н1750О	—	—	—	404 707,82	1 313 007,56	—		
н1751О	—	—	—	404 707,64	1 313 000,87	—		
н1746О	—	—	—	404 717,32	1 313 000,59	—		
2. Иные сведения об объекте недвижимости с кадастровым номером _____ 34:13:020001:783 _____ :							_____	
1.	_____						_____	
3. Пояснения к сведениям об объекте недвижимости с кадастровым номером _____ 34:13:020001:783 _____ :							_____	

1.	—								
1. Сведения о характерных точках контура							здания		
с кадастровым номером							34:13:020001:787		
Система координат							МСК-34, зона 1		Зона № 1
Обозначение характерных точек границ	Содержатся в Едином государственном реестре недвижимости			Определены в ходе выполнения комплексных кадастровых работ			Метод определения координат	Формулы, примененные для расчета средней квадратической погрешности определения координат характерных точек (Mt), м, с подставленными в такие формулы значениями и итоговые (вычисленные) значения Mt, м	
	координаты, м		Радиус, м	координаты, м		Радиус, м			
	X	Y	R	X	Y	R			
1	2	3	4	5	6	7	8	9	
343	404 309,58	1 312 668,59	—	—	—	—	—	—	
344	404 309,76	1 312 660,81	—	—	—	—			
345	404 315,36	1 312 661,89	—	—	—	—			
346	404 315,18	1 312 669,66	—	—	—	—			
н347О	—	—	—	404 309,61	1 312 660,91	—	Метод спутниковых геодезических измерений (определений)	$\sqrt{(0,08^2 + 0,06^2)} = 0,10$	
н348О	—	—	—	404 309,19	1 312 668,57	—			
н349О	—	—	—	404 302,27	1 312 668,19	—			
н350О	—	—	—	404 302,69	1 312 660,53	—			
н347О	—	—	—	404 309,61	1 312 660,91	—			
2. Иные сведения об объекте недвижимости с кадастровым номером							34:13:020001:787		
1.	—								
3. Пояснения к сведениям об объекте недвижимости с кадастровым номером							34:13:020001:787		
1.	—								

1. Сведения о характерных точках контура							здания		
с кадастровым номером							34:13:020001:788		
вид объекта недвижимости (здание, сооружение, объект незавершенного строительства)									
Система координат							МСК-34, зона 1		
							Зона № 1		
Обозначение характерных точек границ	Содержатся в Едином государственном реестре недвижимости			Определены в ходе выполнения комплексных кадастровых работ			Метод определения координат	Формулы, примененные для расчета средней квадратической погрешности определения координат характерных точек (Mt), м, с подставленными в такие формулы значениями и итоговые (вычисленные) значения Mt, м	
	координаты, м		Радиус, м	координаты, м		Радиус, м			
	X	Y	R	X	Y	R			
1	2	3	4	5	6	7	8	9	
1708	404 270,14	1 313 148,66	—	—	—	—	—	—	
1709	404 275,64	1 313 148,87	—	—	—	—			
1710	404 275,29	1 313 158,17	—	—	—	—			
1711	404 269,80	1 313 157,95	—	—	—	—			
н1712О	—	—	—	404 274,79	1 313 157,78	—	Метод спутниковых геодезических измерений (определений)	$\sqrt{(0,08^2 + 0,06^2)} = 0,10$	
н1713О	—	—	—	404 269,30	1 313 157,56	—			
н1714О	—	—	—	404 269,64	1 313 148,27	—			
н1715О	—	—	—	404 275,14	1 313 148,48	—			
н1712О	—	—	—	404 274,79	1 313 157,78	—			
2. Иные сведения об объекте недвижимости с кадастровым номером							34:13:020001:788		
1.	—								
3. Пояснения к сведениям об объекте недвижимости с кадастровым номером							34:13:020001:788		
1.	—								

1. Сведения о характерных точках контура здания							Здания	
с кадастровым номером							34:13:020001:790	
Система координат							МСК-34, зона 1	
							Зона № 1	
Обозначение характерных точек границ	Содержатся в Едином государственном реестре недвижимости			Определены в ходе выполнения комплексных кадастровых работ			Метод определения координат	Формулы, примененные для расчета средней квадратической погрешности определения координат характерных точек (Mt), м, с подставленными в такие формулы значениями и итоговые (вычисленные) значения Mt, м
	координаты, м		Радиус, м	координаты, м		Радиус, м		
	X	Y	R	X	Y	R		
1	2	3	4	5	6	7	8	9
1523	404 254,56	1 312 827,52	—	—	—	—	—	—
1524	404 253,88	1 312 840,10	—	—	—	—		
1525	404 252,81	1 312 840,05	—	—	—	—		
1526	404 252,26	1 312 840,99	—	—	—	—		
1527	404 250,65	1 312 840,91	—	—	—	—		
1528	404 250,12	1 312 839,89	—	—	—	—		
1529	404 244,92	1 312 839,53	—	—	—	—		
1530	404 245,41	1 312 830,47	—	—	—	—		
1531	404 241,10	1 312 830,24	—	—	—	—		
1532	404 241,21	1 312 827,92	—	—	—	—		
1533	404 249,56	1 312 828,36	—	—	—	—		
1534	404 249,62	1 312 827,23	—	—	—	—		
1535	404 251,00	1 312 826,34	—	—	—	—		
1536	404 253,24	1 312 826,46	—	—	—	—		
н15370	—	—	—	404 255,30	1 312 824,98	—	Метод спутниковых геодезических измерений (определений)	$\sqrt{(0,08^2 + 0,06^2)} = 0,10$
н15380	—	—	—	404 254,62	1 312 837,56	—		
н15390	—	—	—	404 253,54	1 312 837,51	—		
н15400	—	—	—	404 253,00	1 312 838,45	—		
н15410	—	—	—	404 251,38	1 312 838,37	—		

1	2	3	4	5	6	7	8	9
н15420	—	—	—	404 250,86	1 312 837,35	—	Метод спутниковых геодезических измерений (определений)	$\sqrt{(0,08^2 + 0,06^2)} = 0,10$
н15430	—	—	—	404 245,66	1 312 836,99	—		
н15440	—	—	—	404 246,14	1 312 827,93	—		
н15450	—	—	—	404 241,84	1 312 827,70	—		
н15460	—	—	—	404 241,94	1 312 825,38	—		
н15470	—	—	—	404 250,30	1 312 825,82	—		
н15480	—	—	—	404 250,36	1 312 824,69	—		
н15490	—	—	—	404 251,74	1 312 823,80	—		
н15500	—	—	—	404 253,98	1 312 823,92	—		
н15370	—	—	—	404 255,30	1 312 824,98	—		
2. Иные сведения об объекте недвижимости с кадастровым номером							34:13:020001:790	:
1.	—							
3. Пояснения к сведениям об объекте недвижимости с кадастровым номером							34:13:020001:790	:
1.	—							

1. Сведения о характерных точках контура							здания		
с кадастровым номером							34:13:020001:795		
вид объекта недвижимости (здание, сооружение, объект незавершенного строительства)									
Система координат							МСК-34, зона 1		
							Зона № 1		
Обозначение характерных точек границ	Содержатся в Едином государственном реестре недвижимости			Определены в ходе выполнения комплексных кадастровых работ			Метод определения координат	Формулы, примененные для расчета средней квадратической погрешности определения координат характерных точек (Mt), м, с подставленными в такие формулы значениями и итоговые (вычисленные) значения Mt, м	
	координаты, м		Радиус, м	координаты, м		Радиус, м			
	X	Y	R	X	Y	R			
1	2	3	4	5	6	7	8	9	
754	404 716,23	1 312 729,22	—	—	—	—	—	—	
755	404 716,22	1 312 720,80	—	—	—	—			
756	404 725,19	1 312 720,80	—	—	—	—			
757	404 725,18	1 312 729,22	—	—	—	—			
н758О	—	—	—	404 720,93	1 312 716,91	—	Метод спутниковых геодезических измерений (определений)	$\sqrt{(0,08^2 + 0,06^2)} = 0,10$	
н759О	—	—	—	404 720,59	1 312 723,21	—			
н760О	—	—	—	404 710,78	1 312 722,67	—			
н761О	—	—	—	404 711,13	1 312 716,37	—			
н758О	—	—	—	404 720,93	1 312 716,91	—			
2. Иные сведения об объекте недвижимости с кадастровым номером							34:13:020001:795		
1.	—								
3. Пояснения к сведениям об объекте недвижимости с кадастровым номером							34:13:020001:795		
1.	—								

1. Сведения о характерных точках контура здания							Зона № 1	
с кадастровым номером 34:13:020001:799 : вид объекта недвижимости (здание, сооружение, объект незавершенного строительства)								
Система координат МСК-34, зона 1								
Обозначение характерных точек границ	Содержатся в Едином государственном реестре недвижимости			Определены в ходе выполнения комплексных кадастровых работ			Метод определения координат	Формулы, примененные для расчета средней квадратической погрешности определения координат характерных точек (Mt), м, с подставленными в такие формулы значениями и итоговые (вычисленные) значения Mt, м
	координаты, м		Радиус, м	координаты, м		Радиус, м		
	X	Y	R	X	Y	R		
1	2	3	4	5	6	7	8	9
1555	403 822,83	1 312 872,10	—	—	—	—	—	—
1556	403 822,82	1 312 881,13	—	—	—	—		
1557	403 813,07	1 312 881,13	—	—	—	—		
1558	403 813,08	1 312 872,11	—	—	—	—		
1559	403 815,08	1 312 872,10	—	—	—	—		
1560	403 815,08	1 312 870,10	—	—	—	—		
1561	403 817,07	1 312 870,10	—	—	—	—		
1562	403 817,07	1 312 872,10	—	—	—	—		
н15630	—	—	—	403 821,83	1 312 870,78	—	Метод спутниковых геодезических измерений (определений)	$\sqrt{(0,08^2 + 0,06^2)} = 0,10$
н15640	—	—	—	403 821,54	1 312 879,80	—		
н15650	—	—	—	403 811,79	1 312 879,50	—		
н15660	—	—	—	403 812,08	1 312 870,48	—		
н15670	—	—	—	403 814,08	1 312 870,54	—		
н15680	—	—	—	403 814,14	1 312 868,54	—		
н15690	—	—	—	403 816,13	1 312 868,60	—		
н15700	—	—	—	403 816,07	1 312 870,60	—		

1	2	3	4	5	6	7	8	9
n1563O	—	—	—	403 821,83	1 312 870,78	—	Метод спутниковых геодезических измерений (определений)	$\sqrt{(0,08^2 + 0,06^2)} = 0,10$
2. Иные сведения об объекте недвижимости с кадастровым номером							34:13:020001:799	:
1.	—							
3. Пояснения к сведениям об объекте недвижимости с кадастровым номером							34:13:020001:799	:
1.	—							
1. Сведения о характерных точках контура _____ здания _____								
вид объекта недвижимости (здание, сооружение, объект незавершенного строительства)								
с кадастровым номером 34:13:020001:800 _____ :								
Система координат _____				МСК-34, зона 1			Зона № 1	
Обозначение характерных точек границ	Содержатся в Едином государственном реестре недвижимости			Определены в ходе выполнения комплексных кадастровых работ			Метод определения координат	Формулы, примененные для расчета средней квадратической погрешности определения координат характерных точек (Mt), м, с подставленными в такие формулы значениями и итоговые (вычисленные) значения Mt, м
	координаты, м		Радиус, м	координаты, м		Радиус, м		
	X	Y	R	X	Y	R		
1	2	3	4	5	6	7	8	9
1670	404 195,43	1 312 341,71	—	—	—	—	—	—
1671	404 203,12	1 312 341,92	—	—	—	—		
1672	404 202,93	1 312 349,35	—	—	—	—		
1673	404 206,98	1 312 349,46	—	—	—	—		
1674	404 206,85	1 312 354,50	—	—	—	—		
1675	404 195,09	1 312 354,18	—	—	—	—		
n1676O	—	—	—	404 206,26	1 312 343,56	—	Метод спутниковых геодезических измерений (определений)	$\sqrt{(0,08^2 + 0,06^2)} = 0,10$
n1677O	—	—	—	404 205,66	1 312 355,99	—		
n1678O	—	—	—	404 193,92	1 312 355,29	—		
n1679O	—	—	—	404 194,66	1 312 342,84	—		
n1676O	—	—	—	404 206,26	1 312 343,56	—		

2. Другие сведения об объекте недвижимости с кадастровым номером 34:13:020001:800 :

1. —

3. Пояснения к сведениям об объекте недвижимости с кадастровым номером 34:13:020001:800 :

1. —

1. Сведения о характерных точках контура здания

вид объекта недвижимости (здание, сооружение, объект незавершенного строительства)

с кадастровым номером 34:13:020001:824 :

Система координат МСК-34, зона 1 Зона № 1

Обозначение характерных точек границ	Содержатся в Едином государственном реестре недвижимости			Определены в ходе выполнения комплексных кадастровых работ			Метод определения координат	Формулы, примененные для расчета средней квадратической погрешности определения координат характерных точек (Mt), м, с подставленными в такие формулы значениями и итоговые (вычисленные) значения Mt, м
	координаты, м		Радиус, м	координаты, м		Радиус, м		
	X	Y	R	X	Y	R		
1	2	3	4	5	6	7	8	9
37	404 533,90	1 313 386,16	—	—	—	—	—	—
38	404 533,94	1 313 388,96	—	—	—	—		
39	404 536,74	1 313 388,92	—	—	—	—		
40	404 536,80	1 313 392,01	—	—	—	—		
41	404 533,99	1 313 392,06	—	—	—	—		
42	404 534,02	1 313 394,06	—	—	—	—		
43	404 528,32	1 313 394,15	—	—	—	—		
44	404 528,20	1 313 386,24	—	—	—	—		
н45О	—	—	—	404 532,44	1 313 386,53	—	Метод спутниковых геодезических измерений (определений)	$\sqrt{(0,08^2 + 0,06^2)} = 0,10$
н46О	—	—	—	404 532,65	1 313 389,32	—		
н47О	—	—	—	404 535,44	1 313 389,11	—		
н48О	—	—	—	404 535,69	1 313 392,19	—		
н49О	—	—	—	404 532,89	1 313 392,41	—		

1	2	3	4	5	6	7	8	9
н500	—	—	—	404 533,04	1 313 394,40	—	Метод спутниковых геодезических измерений (определений)	$\sqrt{(0,08^2 + 0,06^2)} = 0,10$
н510	—	—	404 527,35	1 313 394,84	—			
н520	—	—	404 526,75	1 313 386,95	—			
н450	—	—	404 532,44	1 313 386,53	—			

2. Иные сведения об объекте недвижимости с кадастровым номером 34:13:020001:824 :

1. —

3. Пояснения к сведениям об объекте недвижимости с кадастровым номером 34:13:020001:824 :

1. —

1. Сведения о характерных точках контура здания

вид объекта недвижимости (здание, сооружение, объект незавершенного строительства)

с кадастровым номером 34:13:020001:831 :

Система координат МСК-34, зона 1 Зона № 1

Обозначение характерных точек границ	Содержатся в Едином государственном реестре недвижимости			Определены в ходе выполнения комплексных кадастровых работ			Метод определения координат	Формулы, примененные для расчета средней квадратической погрешности определения координат характерных точек (Mt), м, с подставленными в такие формулы значениями и итоговые (вычисленные) значения Mt, м
	координаты, м		Радиус, м	координаты, м		Радиус, м		
	X	Y	R	X	Y	R		
1	2	3	4	5	6	7	8	9
239	404 538,60	1 312 358,07	—	—	—	—	—	—
240	404 538,60	1 312 370,71	—	—	—			
241	404 527,98	1 312 370,71	—	—	—			
242	404 527,98	1 312 358,07	—	—	—			

1 2 3 4 5 6 7 8 9

239 404 538,60 1 312 358,07 — — — — —

240 404 538,60 1 312 370,71 — — — — —

241 404 527,98 1 312 370,71 — — — — —

242 404 527,98 1 312 358,07 — — — — —

н2430 — — — 404 537,79 1 312 357,83 —

н2440 — — — 404 536,95 1 312 370,44 —

н2450 — — — 404 526,36 1 312 369,74 —

Метод спутниковых геодезических измерений (определений)

$\sqrt{(0,08^2 + 0,06^2)} = 0,10$

1	2	3	4	5	6	7	8	9
н2460	—	—	—	404 527,23	1 312 357,13	—	Метод спутниковых геодезических измерений (определений)	$\sqrt{(0,08^2 + 0,06^2)} = 0,10$
н2430	—	—	—	404 537,79	1 312 357,83	—		

2. Иные сведения об объекте недвижимости с кадастровым номером 34:13:020001:831 :

1. —

3. Пояснения к сведениям об объекте недвижимости с кадастровым номером 34:13:020001:831 :

1. —

1. Сведения о характерных точках контура здания

вид объекта недвижимости (здание, сооружение, объект незавершенного строительства)

с кадастровым номером 34:13:020001:833 :

Система координат МСК-34, зона 1 Зона № 1

Обозначение характерных точек границ	Содержатся в Едином государственном реестре недвижимости			Определены в ходе выполнения комплексных кадастровых работ			Метод определения координат	Формулы, примененные для расчета средней квадратической погрешности определения координат характерных точек (Mt), м, с подставленными в такие формулы значениями и итоговые (вычисленные) значения Mt, м
	координаты, м		Радиус, м	координаты, м		Радиус, м		
	X	Y	R	X	Y	R		
1	2	3	4	5	6	7	8	9
910	403 916,93	1 313 413,17	—	—	—	—	—	—
911	403 917,57	1 313 405,57	—	—	—	—		
912	403 929,55	1 313 406,57	—	—	—	—		
913	403 929,10	1 313 411,92	—	—	—	—		
914	403 927,41	1 313 411,78	—	—	—	—		
915	403 927,22	1 313 414,02	—	—	—	—		
н9160	—	—	—	403 962,97	1 313 413,41	—	Метод спутниковых геодезических измерений (определений)	$\sqrt{(0,08^2 + 0,06^2)} = 0,10$
н9170	—	—	—	403 962,73	1 313 418,77	—		
н9180	—	—	—	403 961,04	1 313 418,69	—		
н9190	—	—	—	403 960,94	1 313 420,94	—		

1	2	3	4	5	6	7	8	9
н9200	—	—	—	403 951,74	1 313 420,54	—	Метод спутниковых геодезических измерений (определений)	$\sqrt{(0,08^2 + 0,06^2)} = 0,10$
н9210	—	—	403 950,62	1 313 420,49	—			
н9220	—	—	403 950,96	1 313 412,87	—			
н9160	—	—	403 962,97	1 313 413,41	—			

2. Иные сведения об объекте недвижимости с кадастровым номером 34:13:020001:833 :

1. —

3. Пояснения к сведениям об объекте недвижимости с кадастровым номером 34:13:020001:833 :

1. —

1. Сведения о характерных точках контура здания
вид объекта недвижимости (здание, сооружение, объект незавершенного строительства)
с кадастровым номером 34:13:020001:837 :

Система координат МСК-34, зона 1 Зона № 1

Обозначение характерных точек границ	Содержатся в Едином государственном реестре недвижимости			Определены в ходе выполнения комплексных кадастровых работ			Метод определения координат	Формулы, примененные для расчета средней квадратической погрешности определения координат характерных точек (Mt), м, с подставленными в такие формулы значениями и итоговые (вычисленные) значения Mt, м
	координаты, м		Радиус, м	координаты, м		Радиус, м		
	X	Y	R	X	Y	R		
1	2	3	4	5	6	7	8	9
369	404 610,65	1 312 722,02	—	—	—	—	—	—
370	404 619,46	1 312 722,02	—	—	—	—		
371	404 619,46	1 312 730,82	—	—	—	—		
372	404 610,66	1 312 730,82	—	—	—	—		
н3730	—	—	—	404 619,97	1 312 718,48	—	Метод спутниковых геодезических измерений (определений)	$\sqrt{(0,08^2 + 0,06^2)} = 0,10$
н3740	—	—	—	404 619,59	1 312 727,27	—		
н3750	—	—	—	404 610,79	1 312 726,88	—		

1	2	3	4	5	6	7	8	9
н3760	—	—	—	404 611,17	1 312 718,09	—	Метод спутниковых геодезических измерений (определений)	$\sqrt{(0,08^2 + 0,06^2)} = 0,10$
н3730	—	—	—	404 619,97	1 312 718,48	—		

2. Иные сведения об объекте недвижимости с кадастровым номером 34:13:020001:837 :

1. —

3. Пояснения к сведениям об объекте недвижимости с кадастровым номером 34:13:020001:837 :

1. —

1. Сведения о характерных точках контура здания

вид объекта недвижимости (здание, сооружение, объект незавершенного строительства)

с кадастровым номером 34:13:020001:868 :

Система координат МСК-34, зона 1 Зона № 1

Обозначение характерных точек границ	Содержатся в Едином государственном реестре недвижимости			Определены в ходе выполнения комплексных кадастровых работ			Метод определения координат	Формулы, примененные для расчета средней квадратической погрешности определения координат характерных точек (Mt), м, с подставленными в такие формулы значениями и итоговые (вычисленные) значения Mt, м
	координаты, м		Радиус, м	координаты, м		Радиус, м		
	X	Y	R	X	Y	R		
1	2	3	4	5	6	7	8	9
1515	404 165,99	1 312 898,77	—	—	—	—	—	—
1516	404 158,49	1 312 898,79	—	—	—	—		
1517	404 158,48	1 312 891,19	—	—	—	—		
1518	404 165,98	1 312 891,17	—	—	—	—		
н15190	—	—	—	404 170,19	1 312 891,98	—	Метод спутниковых геодезических измерений (определений)	$\sqrt{(0,08^2 + 0,06^2)} = 0,10$
н15200	—	—	—	404 169,66	1 312 899,56	—		
н15210	—	—	—	404 162,18	1 312 899,05	—		
н15220	—	—	—	404 162,71	1 312 891,47	—		
н15190	—	—	—	404 170,19	1 312 891,98	—		

2. Иные сведения об объекте недвижимости с кадастровым номером 34:13:020001:868 :

1. —

3. Пояснения к сведениям об объекте недвижимости с кадастровым номером 34:13:020001:868 :

1. —

1. Сведения о характерных точках контура здания

вид объекта недвижимости (здание, сооружение, объект незавершенного строительства)

с кадастровым номером 34:13:020001:871 :

Система координат МСК-34, зона 1 Зона № 1

Обозначение характерных точек границ	Содержатся в Едином государственном реестре недвижимости			Определены в ходе выполнения комплексных кадастровых работ			Метод определения координат	Формулы, примененные для расчета средней квадратической погрешности определения координат характерных точек (Mt), м, с подставленными в такие формулы значениями и итоговые (вычисленные) значения Mt, м
	координаты, м		Радиус, м	координаты, м		Радиус, м		
	X	Y	R	X	Y	R		
1	2	3	4	5	6	7	8	9
1967	404 778,96	1 312 727,66	—	—	—	—	—	—
1968	404 779,23	1 312 740,35	—	—	—	—		
1969	404 773,11	1 312 740,50	—	—	—	—		
1970	404 772,81	1 312 727,80	—	—	—	—		
1971	404 778,93	1 312 727,66	—	—	—	—		
н1972О	—	—	—	404 778,81	1 312 727,66	—	Метод спутниковых геодезических измерений (определений)	$\sqrt{(0,08^2 + 0,06^2)} = 0,10$
н1973О	—	—	—	404 777,96	1 312 739,26	—		
н1974О	—	—	—	404 772,05	1 312 738,82	—		
н1975О	—	—	—	404 772,90	1 312 727,22	—		
н1972О	—	—	—	404 778,81	1 312 727,66	—		

2. Иные сведения об объекте недвижимости с кадастровым номером 34:13:020001:871 :

1. —

3. Пояснения к сведениям об объекте недвижимости с кадастровым номером 34:13:020001:871 :

1.	—								
1. Сведения о характерных точках контура							здания		
с кадастровым номером							34:13:020001:884		
Система координат							МСК-34, зона 1		Зона № 1
Обозначение характерных точек границ	Содержатся в Едином государственном реестре недвижимости			Определены в ходе выполнения комплексных кадастровых работ			Метод определения координат	Формулы, примененные для расчета средней квадратической погрешности определения координат характерных точек (Mt), м, с подставленными в такие формулы значениями и итоговые (вычисленные) значения Mt, м	
	координаты, м		Радиус, м	координаты, м		Радиус, м			
	X	Y	R	X	Y	R			
1	2	3	4	5	6	7	8	9	
590	404 441,16	1 313 367,89	—	—	—	—	—	—	
591	404 440,66	1 313 360,21	—	—	—	—			
592	404 447,44	1 313 359,77	—	—	—	—			
593	404 447,95	1 313 367,45	—	—	—	—			
н5940	—	—	—	404 448,95	1 313 361,24	—	Метод спутниковых геодезических измерений (определений)	$\sqrt{(0,08^2 + 0,06^2)} = 0,10$	
н5950	—	—	—	404 449,75	1 313 368,89	—			
н5960	—	—	—	404 442,98	1 313 369,58	—			
н5970	—	—	—	404 442,19	1 313 361,93	—			
н5940	—	—	—	404 448,95	1 313 361,24	—			
2. Иные сведения об объекте недвижимости с кадастровым номером							34:13:020001:884		
1.	—								
3. Пояснения к сведениям об объекте недвижимости с кадастровым номером							34:13:020001:884		
1.	—								

1. Сведения о характерных точках контура _____ здания _____								
с кадастровым номером _____ 34:13:020001:891 _____ : _____								
Система координат _____ МСК-34, зона 1 _____								Зона № _____ 1 _____
Обозначение характерных точек границ	Содержатся в Едином государственном реестре недвижимости			Определены в ходе выполнения комплексных кадастровых работ			Метод определения координат	Формулы, примененные для расчета средней квадратической погрешности определения координат характерных точек (Mt), м, с подставленными в такие формулы значениями и итоговые (вычисленные) значения Mt, м
	координаты, м		Радиус, м	координаты, м		Радиус, м		
	X	Y	R	X	Y	R		
1	2	3	4	5	6	7	8	9
1616	404 106,76	1 313 207,81	—	—	—	—	—	—
1617	404 106,65	1 313 214,31	—	—	—	—		
1618	404 097,76	1 313 214,31	—	—	—	—		
1619	404 097,76	1 313 210,31	—	—	—	—		
1620	404 096,56	1 313 210,31	—	—	—	—		
1621	404 096,56	1 313 207,81	—	—	—	—		
н16220	—	—	—	404 103,58	1 313 212,62	—	Метод спутниковых геодезических измерений (определений)	$\sqrt{(0,08^2 + 0,06^2)} = 0,10$
н16230	—	—	—	404 103,47	1 313 219,12	—		
н16240	—	—	—	404 094,58	1 313 219,12	—		
н16250	—	—	—	404 094,58	1 313 215,12	—		
н16260	—	—	—	404 093,38	1 313 215,12	—		
н16270	—	—	—	404 093,38	1 313 212,62	—		
н16220	—	—	—	404 103,58	1 313 212,62	—		
2. Иные сведения об объекте недвижимости с кадастровым номером _____ 34:13:020001:891 _____ :								
1.	_____							
3. Пояснения к сведениям об объекте недвижимости с кадастровым номером _____ 34:13:020001:891 _____ :								

1.	—								
1. Сведения о характерных точках контура							здания		
с кадастровым номером							34:13:020001:900		
Система координат							МСК-34, зона 1		Зона № 1
Обозначение характерных точек границ	Содержатся в Едином государственном реестре недвижимости			Определены в ходе выполнения комплексных кадастровых работ			Метод определения координат	Формулы, примененные для расчета средней квадратической погрешности определения координат характерных точек (Mt), м, с подставленными в такие формулы значениями и итоговые (вычисленные) значения Mt, м	
	координаты, м		Радиус, м	координаты, м		Радиус, м			
	X	Y	R	X	Y	R			
1	2	3	4	5	6	7	8	9	
935	404 051,42	1 312 787,43	—	—	—	—	—	—	
936	404 051,43	1 312 794,43	—	—	—	—			
937	404 045,43	1 312 794,43	—	—	—	—			
938	404 045,42	1 312 787,43	—	—	—	—			
н9390	—	—	—	404 052,19	1 312 756,54	—	Метод спутниковых геодезических измерений (определений)	$\sqrt{(0,08^2 + 0,06^2)} = 0,10$	
н9400	—	—	—	404 052,20	1 312 763,54	—			
н9410	—	—	—	404 046,20	1 312 763,54	—			
н9420	—	—	—	404 046,19	1 312 756,54	—			
н9390	—	—	—	404 052,19	1 312 756,54	—			
2. Другие сведения об объекте недвижимости с кадастровым номером							34:13:020001:900		
1.	—								
3. Пояснения к сведениям об объекте недвижимости с кадастровым номером							34:13:020001:900		
1.	—								

1. Сведения о характерных точках контура здания							Зона № 1	
с кадастровым номером 34:13:020001:902 : вид объекта недвижимости (здание, сооружение, объект незавершенного строительства)								
Система координат МСК-34, зона 1								
Обозначение характерных точек границ	Содержатся в Едином государственном реестре недвижимости			Определены в ходе выполнения комплексных кадастровых работ			Метод определения координат	Формулы, примененные для расчета средней квадратической погрешности определения координат характерных точек (Mt), м, с подставленными в такие формулы значениями и итоговые (вычисленные) значения Mt, м
	координаты, м		Радиус, м	координаты, м		Радиус, м		
	X	Y	R	X	Y	R		
1	2	3	4	5	6	7	8	9
1401	403 865,03	1 312 393,51	—	—	—	—	—	—
1402	403 864,73	1 312 400,15	—	—	—	—		
1403	403 856,22	1 312 399,77	—	—	—	—		
1404	403 856,58	1 312 391,80	—	—	—	—		
1405	403 859,37	1 312 391,92	—	—	—	—		
1406	403 859,44	1 312 390,33	—	—	—	—		
1407	403 862,80	1 312 390,48	—	—	—	—		
1408	403 862,66	1 312 393,40	—	—	—	—		
н1409О	—	—	—	403 864,62	1 312 398,44	—	Метод спутниковых геодезических измерений (определений)	$\sqrt{(0,08^2 + 0,06^2)} = 0,10$
н1410О	—	—	—	403 864,32	1 312 404,99	—		
н1411О	—	—	—	403 855,81	1 312 404,70	—		
н1412О	—	—	—	403 856,17	1 312 396,73	—		
н1413О	—	—	—	403 858,96	1 312 396,85	—		
н1414О	—	—	—	403 859,03	1 312 395,26	—		
н1415О	—	—	—	403 862,39	1 312 395,41	—		
н1416О	—	—	—	403 862,25	1 312 398,33	—		

1	2	3	4	5	6	7	8	9
н14090	—	—	—	403 864,62	1 312 398,44	—	Метод спутниковых геодезических измерений (определений)	$\sqrt{(0,08^2 + 0,06^2)} = 0,10$
2. Иные сведения об объекте недвижимости с кадастровым номером							34:13:020001:902 :	
1.	—							
3. Пояснения к сведениям об объекте недвижимости с кадастровым номером							34:13:020001:902 :	
1.	—							
1. Сведения о характерных точках контура							здания	
							вид объекта недвижимости (здание, сооружение, объект незавершенного строительства)	
с кадастровым номером							34:13:020001:903 :	
Система координат				МСК-34, зона 1			Зона № 1	
Обозначение характерных точек границ	Содержатся в Едином государственном реестре недвижимости			Определены в ходе выполнения комплексных кадастровых работ			Метод определения координат	Формулы, примененные для расчета средней квадратической погрешности определения координат характерных точек (Mt), м, с подставленными в такие формулы значениями и итоговые (вычисленные) значения Mt, м
	координаты, м		Радиус, м	координаты, м		Радиус, м		
	X	Y	R	X	Y	R		
1	2	3	4	5	6	7	8	9
979	404 909,13	1 312 987,97	—	—	—	—	—	—
980	404 907,18	1 312 995,28	—	—	—	—		
981	404 898,92	1 312 992,95	—	—	—	—		
982	404 900,86	1 312 985,64	—	—	—	—		
н9830	—	—	—	404 909,71	1 312 987,64	—	Метод спутниковых геодезических измерений (определений)	$\sqrt{(0,08^2 + 0,06^2)} = 0,10$
н9840	—	—	—	404 907,76	1 312 994,95	—		
н9850	—	—	—	404 899,50	1 312 992,62	—		
н9860	—	—	—	404 901,44	1 312 985,31	—		
н9830	—	—	—	404 909,71	1 312 987,64	—		
2. Иные сведения об объекте недвижимости с кадастровым номером							34:13:020001:903 :	
1.	—							

3. Пояснения к сведениям об объекте недвижимости с кадастровым номером 34:13:020001:903 :

1. —

1. Сведения о характерных точках контура здания
 вид объекта недвижимости (здание, сооружение, объект незавершенного строительства)
 с кадастровым номером 34:13:020001:905 :

Система координат МСК-34, зона 1 Зона № 1

Обозначение характерных точек границ	Содержатся в Едином государственном реестре недвижимости			Определены в ходе выполнения комплексных кадастровых работ			Метод определения координат	Формулы, примененные для расчета средней квадратической погрешности определения координат характерных точек (Mt), м, с подставленными в такие формулы значениями и итоговые (вычисленные) значения Mt, м
	координаты, м		Радиус, м	координаты, м		Радиус, м		
	X	Y	R	X	Y	R		
1	2	3	4	5	6	7	8	9
674	404 195,84	1 312 403,83	—	—	—	—	—	—
675	404 195,43	1 312 412,32	—	—	—	—		
676	404 187,44	1 312 411,93	—	—	—	—		
677	404 187,64	1 312 407,79	—	—	—	—		
678	404 185,14	1 312 407,67	—	—	—	—		
679	404 185,22	1 312 406,07	—	—	—	—		
680	404 189,01	1 312 406,25	—	—	—	—		
681	404 189,15	1 312 403,51	—	—	—	—		
н682О	—	—	—	404 196,89	1 312 404,33	—	Метод спутниковых геодезических измерений (определений)	$\sqrt{(0,08^2 + 0,06^2)} = 0,10$
н683О	—	—	—	404 196,27	1 312 412,80	—		
н684О	—	—	—	404 188,40	1 312 412,26	—		
н685О	—	—	—	404 188,59	1 312 408,08	—		
н686О	—	—	—	404 186,10	1 312 407,89	—		
н687О	—	—	—	404 186,22	1 312 406,30	—		

1	2	3	4	5	6	7	8	9
н688О	—	—	—	404 190,00	1 312 406,57	—	Метод спутниковых геодезических измерений (определений)	$\sqrt{(0,08^2 + 0,06^2)} = 0,10$
н689О	—	—	404 190,21	1 312 403,84	—			
н682О	—	—	—	404 196,89	1 312 404,33	—		
2. Другие сведения об объекте недвижимости с кадастровым номером							34:13:020001:905	:
1.	—							
3. Пояснения к сведениям об объекте недвижимости с кадастровым номером							34:13:020001:905	:
1.	—							
1. Сведения о характерных точках контура							здания	
							вид объекта недвижимости (здание, сооружение, объект незавершенного строительства)	
с кадастровым номером							34:13:020001:906	:
Система координат				МСК-34, зона 1			Зона № 1	
Обозначение характерных точек границ	Содержатся в Едином государственном реестре недвижимости			Определены в ходе выполнения комплексных кадастровых работ			Метод определения координат	Формулы, примененные для расчета средней квадратической погрешности определения координат характерных точек (Mt), м, с подставленными в такие формулы значениями и итоговые (вычисленные) значения Mt, м
	координаты, м		Радиус, м	координаты, м		Радиус, м		
	X	Y	R	X	Y	R		
1	2	3	4	5	6	7	8	9
963	404 816,59	1 312 955,49	—	—	—	—	—	—
964	404 814,80	1 312 963,79	—	—	—	—		
965	404 807,03	1 312 962,11	—	—	—	—		
966	404 807,28	1 312 960,94	—	—	—	—		
967	404 804,80	1 312 960,45	—	—	—	—		
968	404 803,34	1 312 958,93	—	—	—	—		
969	404 804,63	1 312 952,90	—	—	—	—		
970	404 808,82	1 312 953,81	—	—	—	—		
н971О	—	—	—	404 817,23	1 312 955,69	—		
н972О	—	—	—	404 815,32	1 312 963,96	—		

1	2	3	4	5	6	7	8	9
н9730	—	—	—	404 807,57	1 312 962,17	—	Метод спутниковых геодезических измерений (определений)	$\sqrt{(0,08^2 + 0,06^2)} = 0,10$
н9740	—	—	—	404 807,84	1 312 961,00	—		
н9750	—	—	—	404 805,37	1 312 960,48	—		
н9760	—	—	—	404 803,93	1 312 958,94	—		
н9770	—	—	—	404 805,31	1 312 952,93	—		
н9780	—	—	—	404 809,48	1 312 953,90	—		
н9710	—	—	—	404 817,23	1 312 955,69	—		

2. Иные сведения об объекте недвижимости с кадастровым номером 34:13:020001:906 :

1. —

3. Пояснения к сведениям об объекте недвижимости с кадастровым номером 34:13:020001:906 :

1. —

1. Сведения о характерных точках контура здания

вид объекта недвижимости (здание, сооружение, объект незавершенного строительства)

с кадастровым номером 34:13:020001:922 :

Система координат МСК-34, зона 1 Зона № 1

Обозначение характерных точек границ	Содержатся в Едином государственном реестре недвижимости			Определены в ходе выполнения комплексных кадастровых работ			Метод определения координат	Формулы, примененные для расчета средней квадратической погрешности определения координат характерных точек (Mt), м, с подставленными в такие формулы значениями и итоговые (вычисленные) значения Mt, м
	координаты, м		Радиус, м	координаты, м		Радиус, м		
	X	Y	R	X	Y	R		
1	2	3	4	5	6	7	8	9
1632	404 154,02	1 312 950,13	—	—	—	—	—	—
1633	404 153,98	1 312 941,23	—	—	—	—		
1634	404 156,48	1 312 941,23	—	—	—	—		
1635	404 156,48	1 312 938,43	—	—	—	—		

1	2	3	4	5	6	7	8	9
1636	404 162,18	1 312 938,43	—	—	—	—	—	—
1637	404 162,18	1 312 941,23	—	—	—	—		
1638	404 166,08	1 312 941,23	—	—	—	—		
1639	404 166,11	1 312 950,13	—	—	—	—		
н16400	—	—	—	404 170,58	1 312 954,92	—	Метод спутниковых геодезических измерений (определений)	$\sqrt{(0,08^2 + 0,06^2)} = 0,10$
н16410	—	—	—	404 170,22	1 312 963,81	—		
н16420	—	—	—	404 158,14	1 312 963,28	—		
н16430	—	—	—	404 158,49	1 312 954,39	—		
н16440	—	—	—	404 160,99	1 312 954,50	—		
н16450	—	—	—	404 161,11	1 312 951,70	—		
н16460	—	—	—	404 166,81	1 312 951,95	—		
н16470	—	—	—	404 166,68	1 312 954,75	—		
н16400	—	—	—	404 170,58	1 312 954,92	—		
2. Иные сведения об объекте недвижимости с кадастровым номером								
1.	—							
3. Пояснения к сведениям об объекте недвижимости с кадастровым номером							34:13:020001:922 :	
1.	—							

1. Сведения о характерных точках контура здания							Зона № 1	
с кадастровым номером 34:13:020001:923 : вид объекта недвижимости (здание, сооружение, объект незавершенного строительства)								
Система координат МСК-34, зона 1								
Обозначение характерных точек границ	Содержатся в Едином государственном реестре недвижимости			Определены в ходе выполнения комплексных кадастровых работ			Метод определения координат	Формулы, примененные для расчета средней квадратической погрешности определения координат характерных точек (Mt), м, с подставленными в такие формулы значениями и итоговые (вычисленные) значения Mt, м
	координаты, м		Радиус, м	координаты, м		Радиус, м		
	X	Y	R	X	Y	R		
1	2	3	4	5	6	7	8	9
1242	404 956,09	1 312 385,96	—	—	—	—	—	—
1243	404 955,43	1 312 389,37	—	—	—	—		
1244	404 958,87	1 312 389,97	—	—	—	—		
1245	404 956,77	1 312 402,22	—	—	—	—		
1246	404 944,63	1 312 400,13	—	—	—	—		
1247	404 946,75	1 312 387,82	—	—	—	—		
1248	404 950,13	1 312 388,40	—	—	—	—		
1249	404 950,71	1 312 385,03	—	—	—	—		
н12500	—	—	—	404 957,98	1 312 393,85	—	Метод спутниковых геодезических измерений (определений)	$\sqrt{(0,08^2 + 0,06^2)} = 0,10$
н12510	—	—	—	404 956,37	1 312 406,18	—		
н12520	—	—	—	404 944,15	1 312 404,57	—		
н12530	—	—	—	404 945,79	1 312 392,18	—		
н12540	—	—	—	404 949,19	1 312 392,63	—		
н12550	—	—	—	404 949,63	1 312 389,24	—		
н12560	—	—	—	404 955,05	1 312 389,96	—		
н12570	—	—	—	404 954,52	1 312 393,39	—		

1	2	3	4	5	6	7	8	9
н12500	—	—	—	404 957,98	1 312 393,85	—	Метод спутниковых геодезических измерений (определений)	$\sqrt{(0,08^2 + 0,06^2)} = 0,10$
2. Иные сведения об объекте недвижимости с кадастровым номером							34:13:020001:923 :	
1.	—							
3. Пояснения к сведениям об объекте недвижимости с кадастровым номером							34:13:020001:923 :	
1.	—							
1. Сведения о характерных точках контура							здания	
							вид объекта недвижимости (здание, сооружение, объект незавершенного строительства)	
с кадастровым номером							34:13:020001:925 :	
Система координат				МСК-34, зона 1			Зона № 1	
Обозначение характерных точек границ	Содержатся в Едином государственном реестре недвижимости			Определены в ходе выполнения комплексных кадастровых работ			Метод определения координат	Формулы, примененные для расчета средней квадратической погрешности определения координат характерных точек (Mt), м, с подставленными в такие формулы значениями и итоговые (вычисленные) значения Mt, м
	координаты, м		Радиус, м	координаты, м		Радиус, м		
	X	Y	R	X	Y	R		
1	2	3	4	5	6	7	8	9
1346	403 885,68	1 312 457,57	—	—	—	—	—	—
1347	403 885,14	1 312 471,37	—	—	—	—		
1348	403 878,11	1 312 471,09	—	—	—	—		
1349	403 878,65	1 312 457,30	—	—	—	—		
н13500	—	—	—	403 896,75	1 312 440,65	—	Метод спутниковых геодезических измерений (определений)	$\sqrt{(0,08^2 + 0,06^2)} = 0,10$
н13510	—	—	—	403 896,21	1 312 454,45	—		
н13520	—	—	—	403 889,18	1 312 454,17	—		
н13530	—	—	—	403 889,72	1 312 440,38	—		
н13500	—	—	—	403 896,75	1 312 440,65	—		
2. Иные сведения об объекте недвижимости с кадастровым номером							34:13:020001:925 :	
1.	—							

3. Пояснения к сведениям об объекте недвижимости с кадастровым номером 34:13:020001:925 :

1. —

1. Сведения о характерных точках контура здания
 вид объекта недвижимости (здание, сооружение, объект незавершенного строительства)
 с кадастровым номером 34:13:020001:939 :

Система координат МСК-34, зона 1 Зона № 1

Обозначение характерных точек границ	Содержатся в Едином государственном реестре недвижимости			Определены в ходе выполнения комплексных кадастровых работ			Метод определения координат	Формулы, примененные для расчета средней квадратической погрешности определения координат характерных точек (Mt), м, с подставленными в такие формулы значениями и итоговые (вычисленные) значения Mt, м
	координаты, м		Радиус, м	координаты, м		Радиус, м		
	X	Y	R	X	Y	R		
1	2	3	4	5	6	7	8	9
556	404 390,32	1 313 043,44	—	—	—	—	—	—
557	404 390,19	1 313 050,84	—	—	—	—		
558	404 381,11	1 313 050,69	—	—	—	—		
559	404 381,22	1 313 043,29	—	—	—	—		
н5600	—	—	—	404 390,52	1 313 042,41	—	Метод спутниковых геодезических измерений (определений)	$\sqrt{(0,08^2 + 0,06^2)} = 0,10$
н5610	—	—	—	404 390,12	1 313 049,85	—		
н5620	—	—	—	404 381,18	1 313 049,62	—		
н5630	—	—	—	404 381,42	1 313 042,19	—		
н5600	—	—	—	404 390,52	1 313 042,41	—		

2. Иные сведения об объекте недвижимости с кадастровым номером 34:13:020001:939 :

1. —

3. Пояснения к сведениям об объекте недвижимости с кадастровым номером 34:13:020001:939 :

1. —

1. Сведения о характерных точках контура _____ здания _____								
с кадастровым номером _____ 34:13:020001:940 _____ : _____								
Система координат _____ МСК-34, зона 1 _____								Зона № _____ 1 _____
Обозначение характерных точек границ	Содержатся в Едином государственном реестре недвижимости			Определены в ходе выполнения комплексных кадастровых работ			Метод определения координат	Формулы, примененные для расчета средней квадратической погрешности определения координат характерных точек (Mt), м, с подставленными в такие формулы значениями и итоговые (вычисленные) значения Mt, м
	координаты, м		Радиус, м	координаты, м		Радиус, м		
	X	Y	R	X	Y	R		
1	2	3	4	5	6	7	8	9
247	403 868,17	1 312 297,57	—	—	—	—	—	—
248	403 875,95	1 312 297,79	—	—	—	—		
249	403 875,95	1 312 300,03	—	—	—	—		
250	403 878,33	1 312 300,10	—	—	—	—		
251	403 878,10	1 312 307,86	—	—	—	—		
252	403 867,86	1 312 307,55	—	—	—	—		
н253О	—	—	—	403 908,59	1 312 272,13	—	Метод спутниковых геодезических измерений (определений)	$\sqrt{(0,08^2 + 0,06^2)} = 0,10$
н254О	—	—	—	403 908,36	1 312 279,89	—		
н255О	—	—	—	403 898,12	1 312 279,58	—		
н256О	—	—	—	403 898,43	1 312 269,60	—		
н257О	—	—	—	403 906,21	1 312 269,82	—		
н258О	—	—	—	403 906,21	1 312 272,06	—		
н253О	—	—	—	403 908,59	1 312 272,13	—		
2. Иные сведения об объекте недвижимости с кадастровым номером _____ 34:13:020001:940 _____ :								
1.	_____							
3. Пояснения к сведениям об объекте недвижимости с кадастровым номером _____ 34:13:020001:940 _____ :								

1.	—								
1. Сведения о характерных точках контура							здания		
с кадастровым номером							34:13:020001:944		
Система координат							МСК-34, зона 1		Зона № 1
Обозначение характерных точек границ	Содержатся в Едином государственном реестре недвижимости			Определены в ходе выполнения комплексных кадастровых работ			Метод определения координат	Формулы, примененные для расчета средней квадратической погрешности определения координат характерных точек (Mt), м, с подставленными в такие формулы значениями и итоговые (вычисленные) значения Mt, м	
	координаты, м		Радиус, м	координаты, м		Радиус, м			
	X	Y	R	X	Y	R			
1	2	3	4	5	6	7	8	9	
307	403 997,32	1 312 649,45	—	—	—	—	—	—	
308	404 005,02	1 312 649,48	—	—	—	—			
309	404 005,13	1 312 660,31	—	—	—	—			
310	403 997,44	1 312 660,29	—	—	—	—			
н3110	—	—	—	404 008,66	1 312 650,72	—	Метод спутниковых геодезических измерений (определений)	$\sqrt{(0,08^2 + 0,06^2)} = 0,10$	
н3120	—	—	—	404 008,31	1 312 661,55	—			
н3130	—	—	—	404 000,63	1 312 661,21	—			
н3140	—	—	—	404 000,96	1 312 650,37	—			
н3110	—	—	—	404 008,66	1 312 650,72	—			
2. Иные сведения об объекте недвижимости с кадастровым номером							34:13:020001:944		
1.	—								
3. Пояснения к сведениям об объекте недвижимости с кадастровым номером							34:13:020001:944		
1.	—								

1. Сведения о характерных точках контура _____ здания _____							_____	
с кадастровым номером _____ 34:13:020001:947 _____ :							_____	
Система координат _____ МСК-34, зона 1 _____							Зона № _____ 1 _____	
Обозначение характерных точек границ	Содержатся в Едином государственном реестре недвижимости			Определены в ходе выполнения комплексных кадастровых работ			Метод определения координат	Формулы, примененные для расчета средней квадратической погрешности определения координат характерных точек (Mt), м, с подставленными в такие формулы значениями и итоговые (вычисленные) значения Mt, м
	координаты, м		Радиус, м	координаты, м		Радиус, м		
	X	Y	R	X	Y	R		
1	2	3	4	5	6	7	8	9
1153	404 832,08	1 313 055,82	—	—	—	—	—	—
1154	404 830,53	1 313 063,25	—	—	—	—		
1155	404 821,93	1 313 061,45	—	—	—	—		
1156	404 820,06	1 313 061,06	—	—	—	—		
1157	404 821,60	1 313 053,55	—	—	—	—		
1158	404 823,49	1 313 053,96	—	—	—	—		
н11590	—	—	—	404 821,46	1 313 054,16	—	Метод спутниковых геодезических измерений (определений)	$\sqrt{(0,08^2 + 0,06^2)} = 0,10$
н11600	—	—	—	404 831,53	1 313 056,34	—		
н11610	—	—	—	404 829,98	1 313 063,76	—		
н11620	—	—	—	404 819,92	1 313 061,66	—		
н11590	—	—	—	404 821,46	1 313 054,16	—		
2. Иные сведения об объекте недвижимости с кадастровым номером _____ 34:13:020001:947 _____ :							_____	
1.	_____							
3. Пояснения к сведениям об объекте недвижимости с кадастровым номером _____ 34:13:020001:947 _____ :							_____	
1.	_____							

1. Сведения о характерных точках контура							здания		
с кадастровым номером							34:13:020001:948		
вид объекта недвижимости (здание, сооружение, объект незавершенного строительства)									
Система координат							МСК-34, зона 1		
							Зона № 1		
Обозначение характерных точек границ	Содержатся в Едином государственном реестре недвижимости			Определены в ходе выполнения комплексных кадастровых работ			Метод определения координат	Формулы, примененные для расчета средней квадратической погрешности определения координат характерных точек (Mt), м, с подставленными в такие формулы значениями и итоговые (вычисленные) значения Mt, м	
	координаты, м		Радиус, м	координаты, м		Радиус, м			
	X	Y	R	X	Y	R			
1	2	3	4	5	6	7	8	9	
746	404 665,88	1 312 786,53	—	—	—	—	—	—	
747	404 665,88	1 312 795,53	—	—	—	—			
748	404 659,88	1 312 795,53	—	—	—	—			
749	404 659,88	1 312 786,53	—	—	—	—			
н7500	—	—	—	404 670,38	1 312 787,34	—	Метод спутниковых геодезических измерений (определений)	$\sqrt{(0,08^2 + 0,06^2)} = 0,10$	
н7510	—	—	—	404 670,38	1 312 796,34	—			
н7520	—	—	—	404 664,38	1 312 796,34	—			
н7530	—	—	—	404 664,38	1 312 787,34	—			
н7500	—	—	—	404 670,38	1 312 787,34	—			
2. Иные сведения об объекте недвижимости с кадастровым номером							34:13:020001:948		
1.	—								
3. Пояснения к сведениям об объекте недвижимости с кадастровым номером							34:13:020001:948		
1.	—								

1. Сведения о характерных точках контура							здания		
с кадастровым номером							34:13:020001:949		
вид объекта недвижимости (здание, сооружение, объект незавершенного строительства)									
Система координат							МСК-34, зона 1		
							Зона № 1		
Обозначение характерных точек границ	Содержатся в Едином государственном реестре недвижимости			Определены в ходе выполнения комплексных кадастровых работ			Метод определения координат	Формулы, примененные для расчета средней квадратической погрешности определения координат характерных точек (Mt), м, с подставленными в такие формулы значениями и итоговые (вычисленные) значения Mt, м	
	координаты, м		Радиус, м	координаты, м		Радиус, м			
	X	Y	R	X	Y	R			
1	2	3	4	5	6	7	8	9	
489	404 214,02	1 312 828,59	—	—	—	—	—	—	
490	404 213,32	1 312 836,92	—	—	—	—			
491	404 203,96	1 312 836,12	—	—	—	—			
492	404 204,66	1 312 827,80	—	—	—	—			
н493О	—	—	—	404 212,69	1 312 829,20	—	Метод спутниковых геодезических измерений (определений)	$\sqrt{(0,08^2 + 0,06^2)} = 0,10$	
н494О	—	—	—	404 212,09	1 312 837,53	—			
н495О	—	—	—	404 202,72	1 312 836,85	—			
н496О	—	—	—	404 203,32	1 312 828,52	—			
н493О	—	—	—	404 212,69	1 312 829,20	—			
2. Иные сведения об объекте недвижимости с кадастровым номером							34:13:020001:949		
1.	—								
3. Пояснения к сведениям об объекте недвижимости с кадастровым номером							34:13:020001:949		
1.	—								

1. Сведения о характерных точках контура							здания		
с кадастровым номером							34:13:020001:955		
вид объекта недвижимости (здание, сооружение, объект незавершенного строительства)									
Система координат							МСК-34, зона 1		
							Зона № 1		
Обозначение характерных точек границ	Содержатся в Едином государственном реестре недвижимости			Определены в ходе выполнения комплексных кадастровых работ			Метод определения координат	Формулы, примененные для расчета средней квадратической погрешности определения координат характерных точек (Mt), м, с подставленными в такие формулы значениями и итоговые (вычисленные) значения Mt, м	
	координаты, м		Радиус, м	координаты, м		Радиус, м			
	X	Y	R	X	Y	R			
1	2	3	4	5	6	7	8	9	
698	404 307,62	1 312 578,39	—	—	—	—	—	—	
699	404 314,19	1 312 578,70	—	—	—	—			
700	404 313,85	1 312 584,02	—	—	—	—			
701	404 307,31	1 312 583,60	—	—	—	—			
н702О	—	—	—	404 314,15	1 312 575,12	—	Метод спутниковых геодезических измерений (определений)	$\sqrt{(0,08^2 + 0,06^2)} = 0,10$	
н703О	—	—	—	404 314,13	1 312 580,45	—			
н704О	—	—	—	404 307,58	1 312 580,42	—			
н705О	—	—	—	404 307,58	1 312 575,20	—			
н702О	—	—	—	404 314,15	1 312 575,12	—			
2. Иные сведения об объекте недвижимости с кадастровым номером							34:13:020001:955		
1.	—								
3. Пояснения к сведениям об объекте недвижимости с кадастровым номером							34:13:020001:955		
1.	—								

1. Сведения о характерных точках контура здания							Зона № 1	
с кадастровым номером 34:13:020001:957 : вид объекта недвижимости (здание, сооружение, объект незавершенного строительства)								
Система координат МСК-34, зона 1								
Обозначение характерных точек границ	Содержатся в Едином государственном реестре недвижимости			Определены в ходе выполнения комплексных кадастровых работ			Метод определения координат	Формулы, примененные для расчета средней квадратической погрешности определения координат характерных точек (Mt), м, с подставленными в такие формулы значениями и итоговые (вычисленные) значения Mt, м
	координаты, м		Радиус, м	координаты, м		Радиус, м		
	X	Y	R	X	Y	R		
1	2	3	4	5	6	7	8	9
1098	403 917,26	1 312 735,60	—	—	—	—	—	—
1099	403 914,31	1 312 735,60	—	—	—	—		
1100	403 914,31	1 312 724,54	—	—	—	—		
1101	403 927,45	1 312 724,55	—	—	—	—		
1102	403 927,45	1 312 736,58	—	—	—	—		
1103	403 922,39	1 312 736,59	—	—	—	—		
1104	403 922,39	1 312 738,24	—	—	—	—		
1105	403 917,26	1 312 738,24	—	—	—	—		
н1106О	—	—	—	403 926,66	1 312 724,21	—	Метод спутниковых геодезических измерений (определений)	$\sqrt{(0,08^2 + 0,06^2)} = 0,10$
н1107О	—	—	—	403 925,97	1 312 736,23	—		
н1108О	—	—	—	403 920,92	1 312 735,95	—		
н1109О	—	—	—	403 920,83	1 312 737,59	—		
н1110О	—	—	—	403 915,70	1 312 737,30	—		
н1111О	—	—	—	403 915,85	1 312 734,67	—		
н1112О	—	—	—	403 912,91	1 312 734,50	—		
н1113О	—	—	—	403 913,54	1 312 723,46	—		

1	2	3	4	5	6	7	8	9	
н11060	—	—	—	403 926,66	1 312 724,21	—	Метод спутниковых геодезических измерений (определений)	$\sqrt{(0,08^2 + 0,06^2)} = 0,10$	
2. Иные сведения об объекте недвижимости с кадастровым номером							34:13:020001:957	:	
1.	—								
3. Пояснения к сведениям об объекте недвижимости с кадастровым номером							34:13:020001:957	:	
1.	—								
1. Сведения о характерных точках контура							здания		
							вид объекта недвижимости (здание, сооружение, объект незавершенного строительства)		
с кадастровым номером							34:13:020001:958	:	
Система координат							МСК-34, зона 1	Зона № 1	
Обозначение характерных точек границ	Содержатся в Едином государственном реестре недвижимости			Определены в ходе выполнения комплексных кадастровых работ			Метод определения координат	Формулы, примененные для расчета средней квадратической погрешности определения координат характерных точек (Mt), м, с подставленными в такие формулы значениями и итоговые (вычисленные) значения Mt, м	
	координаты, м		Радиус, м	координаты, м		Радиус, м			
	X	Y	R	X	Y	R			
1	2	3	4	5	6	7	8	9	
1082	404 654,48	1 312 931,05	—	—	—	—	—	—	
1083	404 655,11	1 312 937,82	—	—	—	—			
1084	404 647,30	1 312 938,56	—	—	—	—			
1085	404 646,33	1 312 928,41	—	—	—	—			
1086	404 650,54	1 312 928,01	—	—	—	—			
1087	404 650,89	1 312 931,39	—	—	—	—			
н10880	—	—	—	404 654,43	1 312 931,71	—	Метод спутниковых геодезических измерений (определений)	$\sqrt{(0,08^2 + 0,06^2)} = 0,10$	
н10890	—	—	—	404 655,06	1 312 938,48	—			
н10900	—	—	—	404 647,25	1 312 939,22	—			
н10910	—	—	—	404 646,28	1 312 929,07	—			
н10920	—	—	—	404 650,49	1 312 928,67	—			

1	2	3	4	5	6	7	8	9
н1093О	—	—	—	404 650,84	1 312 932,05	—	Метод спутниковых геодезических измерений (определений)	$\sqrt{(0,08^2 + 0,06^2)} = 0,10$
н1088О	—	—	—	404 654,43	1 312 931,71	—		

2. Иные сведения об объекте недвижимости с кадастровым номером 34:13:020001:958 :

1. —

3. Пояснения к сведениям об объекте недвижимости с кадастровым номером 34:13:020001:958 :

1. —

1. Сведения о характерных точках контура здания

вид объекта недвижимости (здание, сооружение, объект незавершенного строительства)

с кадастровым номером 34:13:020001:962 :

Система координат МСК-34, зона 1 Зона № 1

Обозначение характерных точек границ	Содержатся в Едином государственном реестре недвижимости			Определены в ходе выполнения комплексных кадастровых работ			Метод определения координат	Формулы, примененные для расчета средней квадратической погрешности определения координат характерных точек (Mt), м, с подставленными в такие формулы значениями и итоговые (вычисленные) значения Mt, м
	координаты, м		Радиус, м	координаты, м		Радиус, м		
	X	Y	R	X	Y	R		
1	2	3	4	5	6	7	8	9
792	404 820,10	1 312 462,36	—	—	—	—	—	—
793	404 821,42	1 312 454,34	—	—	—	—		
794	404 831,59	1 312 456,19	—	—	—	—		
795	404 830,19	1 312 464,19	—	—	—	—		
н796О	—	—	—	404 831,08	1 312 456,03	—	Метод спутниковых геодезических измерений (определений)	$\sqrt{(0,08^2 + 0,06^2)} = 0,10$
н797О	—	—	—	404 829,68	1 312 464,03	—		
н798О	—	—	—	404 819,59	1 312 462,20	—		
н799О	—	—	—	404 820,91	1 312 454,18	—		
н796О	—	—	—	404 831,08	1 312 456,03	—		

2. Иные сведения об объекте недвижимости с кадастровым номером 34:13:020001:962 :

1. —

3. Пояснения к сведениям об объекте недвижимости с кадастровым номером 34:13:020001:962 :

1. —

1. Сведения о характерных точках контура здания

вид объекта недвижимости (здание, сооружение, объект незавершенного строительства)

с кадастровым номером 34:13:020001:966 :

Система координат МСК-34, зона 1 Зона № 1

Обозначение характерных точек границ	Содержатся в Едином государственном реестре недвижимости			Определены в ходе выполнения комплексных кадастровых работ			Метод определения координат	Формулы, примененные для расчета средней квадратической погрешности определения координат характерных точек (Mt), м, с подставленными в такие формулы значениями и итоговые (вычисленные) значения Mt, м
	координаты, м		Радиус, м	координаты, м		Радиус, м		
	X	Y	R	X	Y	R		
1	2	3	4	5	6	7	8	9
832	404 826,88	1 312 479,38	—	—	—	—	—	—
833	404 825,66	1 312 487,11	—	—	—	—		
834	404 810,98	1 312 484,75	—	—	—	—		
835	404 811,63	1 312 480,70	—	—	—	—		
836	404 813,70	1 312 481,03	—	—	—	—		
837	404 814,24	1 312 477,26	—	—	—	—		
838	404 816,90	1 312 477,71	—	—	—	—		
839	404 817,27	1 312 475,54	—	—	—	—		
840	404 820,62	1 312 476,10	—	—	—	—		
841	404 820,26	1 312 478,27	—	—	—	—		
н842О	—	—	—	404 826,51	1 312 481,44	—	Метод спутниковых геодезических измерений (определений)	$\sqrt{(0,08^2 + 0,06^2)} = 0,10$
н843О	—	—	—	404 825,29	1 312 489,18	—		
н844О	—	—	—	404 810,61	1 312 486,82	—		
н845О	—	—	—	404 811,26	1 312 482,77	—		

1	2	3	4	5	6	7	8	9
н8460	—	—	—	404 813,33	1 312 483,10	—	Метод спутниковых геодезических измерений (определений)	$\sqrt{(0,08^2 + 0,06^2)} = 0,10$
н8470	—	—	—	404 813,87	1 312 479,33	—		
н8480	—	—	—	404 816,53	1 312 479,78	—		
н8490	—	—	—	404 816,90	1 312 477,61	—		
н8500	—	—	—	404 820,25	1 312 478,17	—		
н8510	—	—	—	404 819,89	1 312 480,34	—		
н8420	—	—	—	404 826,51	1 312 481,44	—		

2. Иные сведения об объекте недвижимости с кадастровым номером 34:13:020001:966 :

1. —

3. Пояснения к сведениям об объекте недвижимости с кадастровым номером 34:13:020001:966 :

1. —

1. Сведения о характерных точках контура здания

вид объекта недвижимости (здание, сооружение, объект незавершенного строительства)

с кадастровым номером 34:13:020001:984 :

Система координат МСК-34, зона 1 Зона № 1

Обозначение характерных точек границ	Содержатся в Едином государственном реестре недвижимости			Определены в ходе выполнения комплексных кадастровых работ			Метод определения координат	Формулы, примененные для расчета средней квадратической погрешности определения координат характерных точек (Mt), м, с подставленными в такие формулы значениями и итоговые (вычисленные) значения Mt, м
	координаты, м		Радиус, м	координаты, м		Радиус, м		
	X	Y	R	X	Y	R		
1	2	3	4	5	6	7	8	9
1266	404 434,03	1 312 979,91	—	—	—	—	—	—
1267	404 434,01	1 312 984,92	—	—	—	—		
1268	404 435,51	1 312 984,94	—	—	—	—		
1269	404 435,47	1 312 989,22	—	—	—	—		

1	2	3	4	5	6	7	8	9
1270	404 427,24	1 312 989,16	—	—	—	—	—	—
1271	404 427,31	1 312 979,73	—	—	—	—		
н1272О	—	—	—	404 433,66	1 312 983,81	—	Метод спутниковых геодезических измерений (определений)	$\sqrt{(0,08^2 + 0,06^2)} = 0,10$
н1273О	—	—	—	404 435,16	1 312 983,83	—		
н1274О	—	—	—	404 435,12	1 312 988,11	—		
н1275О	—	—	—	404 426,89	1 312 988,05	—		
н1276О	—	—	—	404 426,96	1 312 978,62	—		
н1277О	—	—	—	404 433,68	1 312 978,80	—		
н1272О	—	—	—	404 433,66	1 312 983,81	—		

2. Иные сведения об объекте недвижимости с кадастровым номером 34:13:020001:984 :

1. —

3. Пояснения к сведениям об объекте недвижимости с кадастровым номером 34:13:020001:984 :

1. —

1. Сведения о характерных точках контура здания

вид объекта недвижимости (здание, сооружение, объект незавершенного строительства)

с кадастровым номером 34:13:020001:988 :

Система координат МСК-34, зона 1 Зона № 1

Обозначение характерных точек границ	Содержатся в Едином государственном реестре недвижимости			Определены в ходе выполнения комплексных кадастровых работ			Метод определения координат	Формулы, примененные для расчета средней квадратической погрешности определения координат характерных точек (Mt), м, с подставленными в такие формулы значениями и итоговые (вычисленные) значения Mt, м
	координаты, м		Радиус, м	координаты, м		Радиус, м		
	X	Y	R	X	Y	R		
1	2	3	4	5	6	7	8	9
1218	403 729,10	1 312 696,39	—	—	—	—	—	—
1219	403 728,60	1 312 701,30	—	—	—	—		

1	2	3	4	5	6	7	8	9
1220	403 730,47	1 312 701,49	—	—	—	—	—	—
1221	403 730,13	1 312 704,78	—	—	—	—		
1222	403 728,25	1 312 704,58	—	—	—	—		
1223	403 727,99	1 312 707,14	—	—	—	—		
1224	403 723,78	1 312 706,71	—	—	—	—		
1225	403 723,90	1 312 705,53	—	—	—	—		
1226	403 717,35	1 312 704,85	—	—	—	—		
1227	403 718,34	1 312 695,27	—	—	—	—		
н1228О	—	—	—	403 721,07	1 312 695,42	—	Метод спутниковых геодезических измерений (определений)	$\sqrt{(0,08^2 + 0,06^2)} = 0,10$
н1229О	—	—	—	403 720,95	1 312 698,73	—		
н1230О	—	—	—	403 719,06	1 312 698,65	—		
н1231О	—	—	—	403 718,97	1 312 701,22	—		
н1232О	—	—	—	403 714,74	1 312 701,07	—		
н1233О	—	—	—	403 714,78	1 312 699,88	—		
н1234О	—	—	—	403 708,20	1 312 699,63	—		
н1235О	—	—	—	403 708,56	1 312 690,01	—		
н1236О	—	—	—	403 719,37	1 312 690,42	—		
н1237О	—	—	—	403 719,19	1 312 695,36	—		
н1228О	—	—	—	403 721,07	1 312 695,42	—		

2. Иные сведения об объекте недвижимости с кадастровым номером 34:13:020001:988 :

1. —

3. Пояснения к сведениям об объекте недвижимости с кадастровым номером 34:13:020001:988 :

1. —

1. Сведения о характерных точках контура здания							Зона № 1	
с кадастровым номером 34:13:020001:1000 : вид объекта недвижимости (здание, сооружение, объект незавершенного строительства)								
Система координат МСК-34, зона 1								
Обозначение характерных точек границ	Содержатся в Едином государственном реестре недвижимости			Определены в ходе выполнения комплексных кадастровых работ			Метод определения координат	Формулы, примененные для расчета средней квадратической погрешности определения координат характерных точек (Mt), м, с подставленными в такие формулы значениями и итоговые (вычисленные) значения Mt, м
	координаты, м		Радиус, м	координаты, м		Радиус, м		
	X	Y	R	X	Y	R		
1	2	3	4	5	6	7	8	9
524	404 403,33	1 313 335,03	—	—	—	—	—	—
525	404 403,97	1 313 341,64	—	—	—	—		
526	404 402,77	1 313 341,74	—	—	—	—		
527	404 403,01	1 313 344,42	—	—	—	—		
528	404 399,43	1 313 344,74	—	—	—	—		
529	404 399,19	1 313 342,05	—	—	—	—		
530	404 395,90	1 313 342,34	—	—	—	—		
531	404 395,47	1 313 335,79	—	—	—	—		
н532О	—	—	—	404 403,84	1 313 335,04	—	Метод спутниковых геодезических измерений (определений)	$\sqrt{(0,08^2 + 0,06^2)} = 0,10$
н533О	—	—	—	404 404,48	1 313 341,65	—		
н534О	—	—	—	404 403,28	1 313 341,75	—		
н535О	—	—	—	404 403,52	1 313 344,43	—		
н536О	—	—	—	404 399,94	1 313 344,75	—		
н537О	—	—	—	404 399,70	1 313 342,06	—		
н538О	—	—	—	404 396,41	1 313 342,36	—		
н539О	—	—	—	404 395,98	1 313 335,80	—		

1	2	3	4	5	6	7	8	9
н5320	—	—	—	404 403,84	1 313 335,04	—	Метод спутниковых геодезических измерений (определений)	$\sqrt{(0,08^2 + 0,06^2)} = 0,10$
2. Иные сведения об объекте недвижимости с кадастровым номером							34:13:020001:1000 :	
1.	—							
3. Пояснения к сведениям об объекте недвижимости с кадастровым номером							34:13:020001:1000 :	
1.	—							
1. Сведения о характерных точках контура							здания	
							вид объекта недвижимости (здание, сооружение, объект незавершенного строительства)	
с кадастровым номером							34:13:020001:1005 :	
Система координат				МСК-34, зона 1			Зона № 1	
Обозначение характерных точек границ	Содержатся в Едином государственном реестре недвижимости			Определены в ходе выполнения комплексных кадастровых работ			Метод определения координат	Формулы, примененные для расчета средней квадратической погрешности определения координат характерных точек (Mt), м, с подставленными в такие формулы значениями и итоговые (вычисленные) значения Mt, м
	координаты, м		Радиус, м	координаты, м		Радиус, м		
	X	Y	R	X	Y	R		
1	2	3	4	5	6	7	8	9
738	404 711,61	1 312 960,34	—	—	—	—	—	—
739	404 711,87	1 312 968,04	—	—	—	—		
740	404 703,79	1 312 968,30	—	—	—	—		
741	404 703,52	1 312 960,61	—	—	—	—		
н7420	—	—	—	404 712,53	1 312 959,45	—	Метод спутниковых геодезических измерений (определений)	$\sqrt{(0,08^2 + 0,06^2)} = 0,10$
н7430	—	—	—	404 713,16	1 312 966,85	—		
н7440	—	—	—	404 705,10	1 312 967,51	—		
н7450	—	—	—	404 704,47	1 312 960,13	—		
н7420	—	—	—	404 712,53	1 312 959,45	—		
2. Иные сведения об объекте недвижимости с кадастровым номером							34:13:020001:1005 :	
1.	—							

3. Пояснения к сведениям об объекте недвижимости с кадастровым номером 34:13:020001:1005 :

1. —

1. Сведения о характерных точках контура здания
 вид объекта недвижимости (здание, сооружение, объект незавершенного строительства)
 с кадастровым номером 34:13:020001:1023 :

Система координат МСК-34, зона 1 Зона № 1

Обозначение характерных точек границ	Содержатся в Едином государственном реестре недвижимости			Определены в ходе выполнения комплексных кадастровых работ			Метод определения координат	Формулы, примененные для расчета средней квадратической погрешности определения координат характерных точек (Mt), м, с подставленными в такие формулы значениями и итоговые (вычисленные) значения Mt, м
	координаты, м		Радиус, м	координаты, м		Радиус, м		
	X	Y	R	X	Y	R		
1	2	3	4	5	6	7	8	9
473	404 173,87	1 312 843,45	—	—	—	—	—	—
474	404 173,74	1 312 851,55	—	—	—	—		
475	404 165,24	1 312 851,41	—	—	—	—		
476	404 165,38	1 312 843,35	—	—	—	—		
477	404 167,57	1 312 843,39	—	—	—	—		
478	404 167,60	1 312 841,79	—	—	—	—		
479	404 169,19	1 312 841,81	—	—	—	—		
480	404 169,17	1 312 843,41	—	—	—	—		
н481О	—	—	—	404 174,21	1 312 843,14	—	Метод спутниковых геодезических измерений (определений)	$\sqrt{(0,08^2 + 0,06^2)} = 0,10$
н482О	—	—	—	404 174,08	1 312 851,24	—		
н483О	—	—	—	404 165,58	1 312 851,10	—		
н484О	—	—	—	404 165,72	1 312 843,04	—		
н485О	—	—	—	404 167,91	1 312 843,08	—		
н486О	—	—	—	404 167,94	1 312 841,48	—		

1	2	3	4	5	6	7	8	9
н4870	—	—	—	404 169,53	1 312 841,50	—	Метод спутниковых геодезических измерений (определений)	$\sqrt{(0,08^2 + 0,06^2)} = 0,10$
н4880	—	—	404 169,51	1 312 843,10	—			
н4810	—	—	—	404 174,21	1 312 843,14	—		
2. Иные сведения об объекте недвижимости с кадастровым номером							34:13:020001:1023	:
1.	—							
3. Пояснения к сведениям об объекте недвижимости с кадастровым номером							34:13:020001:1023	:
1.	—							
1. Сведения о характерных точках контура							здания	
							вид объекта недвижимости (здание, сооружение, объект незавершенного строительства)	
с кадастровым номером							34:13:020001:1040	:
Система координат				МСК-34, зона 1			Зона № 1	
Обозначение характерных точек границ	Содержатся в Едином государственном реестре недвижимости			Определены в ходе выполнения комплексных кадастровых работ			Метод определения координат	Формулы, примененные для расчета средней квадратической погрешности определения координат характерных точек (Mt), м, с подставленными в такие формулы значениями и итоговые (вычисленные) значения Mt, м
	координаты, м		Радиус, м	координаты, м		Радиус, м		
	X	Y	R	X	Y	R		
1	2	3	4	5	6	7	8	9
29	404 496,88	1 313 355,88	—	—	—	—	—	—
30	404 497,72	1 313 363,60	—	—	—	—		
31	404 487,87	1 313 364,68	—	—	—	—		
32	404 487,03	1 313 356,95	—	—	—	—		
н330	—	—	—	404 497,31	1 313 355,23	—	Метод спутниковых геодезических измерений (определений)	$\sqrt{(0,08^2 + 0,06^2)} = 0,10$
н340	—	—	—	404 498,15	1 313 362,95	—		
н350	—	—	—	404 488,30	1 313 364,03	—		
н360	—	—	—	404 487,46	1 313 356,30	—		

1	2	3	4	5	6	7	8	9
н33О	—	—	—	404 497,31	1 313 355,23	—	Метод спутниковых геодезических измерений (определений)	$\sqrt{(0,08^2 + 0,06^2)} = 0,10$
2. Иные сведения об объекте недвижимости с кадастровым номером							34:13:020001:1040 :	
1.	—							
3. Пояснения к сведениям об объекте недвижимости с кадастровым номером							34:13:020001:1040 :	
1.	—							
1. Сведения о характерных точках контура _____ здания _____								
с кадастровым номером _____ 34:13:020001:1041 _____ : _____ вид объекта недвижимости (здание, сооружение, объект незавершенного строительства)								
Система координат _____			МСК-34, зона 1 _____				Зона № _____ 1 _____	
Обозначение характерных точек границ	Содержатся в Едином государственном реестре недвижимости			Определены в ходе выполнения комплексных кадастровых работ			Метод определения координат	Формулы, примененные для расчета средней квадратической погрешности определения координат характерных точек (Mt), м, с подставленными в такие формулы значениями и итоговые (вычисленные) значения Mt, м
	координаты, м		Радиус, м	координаты, м		Радиус, м		
	X	Y	R	X	Y	R		
1	2	3	4	5	6	7	8	9
868	404 596,28	1 312 592,19	—	—	—	—	—	—
869	404 602,50	1 312 592,67	—	—	—	—		
870	404 601,76	1 312 602,34	—	—	—	—		
871	404 595,52	1 312 601,86	—	—	—	—		
н872О	—	—	—	404 592,26	1 312 590,74	—	Метод спутниковых геодезических измерений (определений)	$\sqrt{(0,08^2 + 0,06^2)} = 0,10$
н873О	—	—	—	404 592,09	1 312 600,44	—		
н874О	—	—	—	404 585,83	1 312 600,33	—		
н875О	—	—	—	404 586,02	1 312 590,63	—		
н872О	—	—	—	404 592,26	1 312 590,74	—		
2. Иные сведения об объекте недвижимости с кадастровым номером							34:13:020001:1041 :	
1.	—							

3. Пояснения к сведениям об объекте недвижимости с кадастровым номером 34:13:020001:1041 :

1. —

1. Сведения о характерных точках контура здания
 вид объекта недвижимости (здание, сооружение, объект незавершенного строительства)
 с кадастровым номером 34:13:020001:1042 :

Система координат МСК-34, зона 1 Зона № 1

Обозначение характерных точек границ	Содержатся в Едином государственном реестре недвижимости			Определены в ходе выполнения комплексных кадастровых работ			Метод определения координат	Формулы, примененные для расчета средней квадратической погрешности определения координат характерных точек (Mt), м, с подставленными в такие формулы значениями и итоговые (вычисленные) значения Mt, м
	координаты, м		Радиус, м	координаты, м		Радиус, м		
	X	Y	R	X	Y	R		
1	2	3	4	5	6	7	8	9
706	404 256,59	1 312 783,77	—	—	—	—	—	—
707	404 255,81	1 312 796,75	—	—	—	—		
708	404 244,83	1 312 796,09	—	—	—	—		
709	404 245,61	1 312 783,11	—	—	—	—		
н7100	—	—	—	404 257,54	1 312 783,96	—	Метод спутниковых геодезических измерений (определений)	$\sqrt{(0,08^2 + 0,06^2)} = 0,10$
н7110	—	—	—	404 256,76	1 312 796,94	—		
н7120	—	—	—	404 245,80	1 312 796,29	—		
н7130	—	—	—	404 246,56	1 312 783,30	—		
н7100	—	—	—	404 257,54	1 312 783,96	—		

2. Иные сведения об объекте недвижимости с кадастровым номером 34:13:020001:1042 :

1. —

3. Пояснения к сведениям об объекте недвижимости с кадастровым номером 34:13:020001:1042 :

1. —

1. Сведения о характерных точках контура							здания		
с кадастровым номером							34:13:020001:1043		
вид объекта недвижимости (здание, сооружение, объект незавершенного строительства)									
Система координат							МСК-34, зона 1		
							Зона № 1		
Обозначение характерных точек границ	Содержатся в Едином государственном реестре недвижимости			Определены в ходе выполнения комплексных кадастровых работ			Метод определения координат	Формулы, примененные для расчета средней квадратической погрешности определения координат характерных точек (Mt), м, с подставленными в такие формулы значениями и итоговые (вычисленные) значения Mt, м	
	координаты, м		Радиус, м	координаты, м		Радиус, м			
	X	Y	R	X	Y	R			
1	2	3	4	5	6	7	8	9	
1588	404 399,30	1 313 178,68	—	—	—	—	—	—	
1589	404 399,75	1 313 192,81	—	—	—	—			
1590	404 389,45	1 313 193,14	—	—	—	—			
1591	404 388,99	1 313 179,02	—	—	—	—			
н15920	—	—	—	404 398,37	1 313 178,28	—	Метод спутниковых геодезических измерений (определений)	$\sqrt{(0,08^2 + 0,06^2)} = 0,10$	
н15930	—	—	—	404 398,82	1 313 192,41	—			
н15940	—	—	—	404 388,52	1 313 192,74	—			
н15950	—	—	—	404 388,06	1 313 178,62	—			
н15920	—	—	—	404 398,37	1 313 178,28	—			
2. Иные сведения об объекте недвижимости с кадастровым номером							34:13:020001:1043		
1.								—	
3. Пояснения к сведениям об объекте недвижимости с кадастровым номером							34:13:020001:1043		
1.								—	

1. Сведения о характерных точках контура							здания		
с кадастровым номером							34:13:020001:1162		
вид объекта недвижимости (здание, сооружение, объект незавершенного строительства)									
Система координат							МСК-34, зона 1		
							Зона № 1		
Обозначение характерных точек границ	Содержатся в Едином государственном реестре недвижимости			Определены в ходе выполнения комплексных кадастровых работ			Метод определения координат	Формулы, примененные для расчета средней квадратической погрешности определения координат характерных точек (Mt), м, с подставленными в такие формулы значениями и итоговые (вычисленные) значения Mt, м	
	координаты, м		Радиус, м	координаты, м		Радиус, м			
	X	Y	R	X	Y	R			
1	2	3	4	5	6	7	8	9	
1016	404 620,72	1 313 201,59	—	—	—	—	—	—	
1017	404 621,01	1 313 206,38	—	—	—	—			
1018	404 615,62	1 313 206,70	—	—	—	—			
1019	404 615,33	1 313 201,91	—	—	—	—			
н10200	—	—	—	404 623,58	1 313 200,77	—	Метод спутниковых геодезических измерений (определений)	$\sqrt{(0,08^2 + 0,06^2)} = 0,10$	
н10210	—	—	—	404 623,87	1 313 205,56	—			
н10220	—	—	—	404 618,48	1 313 205,88	—			
н10230	—	—	—	404 618,19	1 313 201,09	—			
н10200	—	—	—	404 623,58	1 313 200,77	—			
2. Иные сведения об объекте недвижимости с кадастровым номером							34:13:020001:1162		
1.	—								
3. Пояснения к сведениям об объекте недвижимости с кадастровым номером							34:13:020001:1162		
1.	—								

1. Сведения о характерных точках контура _____ здания _____							_____	
с кадастровым номером _____ 34:13:020001:1163 _____ :							_____	
Система координат _____ МСК-34, зона 1 _____							Зона № _____ 1 _____	
Обозначение характерных точек границ	Содержатся в Едином государственном реестре недвижимости			Определены в ходе выполнения комплексных кадастровых работ			Метод определения координат	Формулы, примененные для расчета средней квадратической погрешности определения координат характерных точек (Mt), м, с подставленными в такие формулы значениями и итоговые (вычисленные) значения Mt, м
	координаты, м		Радиус, м	координаты, м		Радиус, м		
	X	Y	R	X	Y	R		
1	2	3	4	5	6	7	8	9
1066	404 631,05	1 313 321,69	—	—	—	—	—	—
1067	404 631,38	1 313 325,88	—	—	—	—		
1068	404 628,19	1 313 326,13	—	—	—	—		
1069	404 628,56	1 313 330,82	—	—	—	—		
1070	404 619,59	1 313 331,53	—	—	—	—		
1071	404 618,89	1 313 322,66	—	—	—	—		
н1072О	—	—	—	404 627,81	1 313 321,88	—	Метод спутниковых геодезических измерений (определений)	$\sqrt{(0,08^2 + 0,06^2)} = 0,10$
н1073О	—	—	—	404 628,14	1 313 326,07	—		
н1074О	—	—	—	404 624,95	1 313 326,32	—		
н1075О	—	—	—	404 625,32	1 313 331,01	—		
н1076О	—	—	—	404 616,35	1 313 331,72	—		
н1077О	—	—	—	404 615,65	1 313 322,85	—		
н1072О	—	—	—	404 627,81	1 313 321,88	—		
2. Иные сведения об объекте недвижимости с кадастровым номером _____ 34:13:020001:1163 _____ :							_____	
1.	_____						_____	
3. Пояснения к сведениям об объекте недвижимости с кадастровым номером _____ 34:13:020001:1163 _____ :							_____	

1.	—									
1. Сведения о характерных точках контура										
здания										
вид объекта недвижимости (здание, сооружение, объект незавершенного строительства)										
с кадастровым номером <u>34:13:020001:1171</u> :										
Система координат <u>МСК-34, зона 1</u> Зона № <u>1</u>										
Обозначение характерных точек границ	Содержатся в Едином государственном реестре недвижимости			Определены в ходе выполнения комплексных кадастровых работ			Метод определения координат	Формулы, примененные для расчета средней квадратической погрешности определения координат характерных точек (Mt), м, с подставленными в такие формулы значениями и итоговые (вычисленные) значения Mt, м		
	координаты, м		Радиус, м	координаты, м		Радиус, м				
	X	Y	R	X	Y	R				
1	2	3	4	5	6	7	8	9		
5	405 264,32	1 312 981,94	—	—	—	—	—	—		
6	405 268,80	1 312 986,65	—	—	—	—				
7	405 263,68	1 312 991,20	—	—	—	—				
8	405 259,47	1 312 986,90	—	—	—	—				
9	405 261,00	1 312 985,40	—	—	—	—				
10	405 260,64	1 312 985,03	—	—	—	—				
n110	—	—	—	405 260,23	1 312 983,20	—	Метод спутниковых геодезических измерений (определений)	$\sqrt{(0,08^2 + 0,06^2)} = 0,10$		
n120	—	—	—	405 264,55	1 312 988,05	—				
n130	—	—	—	405 259,29	1 312 992,43	—				
n140	—	—	—	405 255,22	1 312 988,00	—				
n150	—	—	—	405 256,80	1 312 986,55	—				
n160	—	—	—	405 256,45	1 312 986,17	—				
n110	—	—	—	405 260,23	1 312 983,20	—				
2. Другие сведения об объекте недвижимости с кадастровым номером										
34:13:020001:1171 :										
1.	—									

3. Пояснения к сведениям об объекте недвижимости с кадастровым номером 34:13:020001:1171 :

1. —

1. Сведения о характерных точках контура здания
 вид объекта недвижимости (здание, сооружение, объект незавершенного строительства)
 с кадастровым номером 34:13:020001:1172 :

Система координат МСК-34, зона 1 Зона № 1

Обозначение характерных точек границ	Содержатся в Едином государственном реестре недвижимости			Определены в ходе выполнения комплексных кадастровых работ			Метод определения координат	Формулы, примененные для расчета средней квадратической погрешности определения координат характерных точек (Mt), м, с подставленными в такие формулы значениями и итоговые (вычисленные) значения Mt, м
	координаты, м		Радиус, м	координаты, м		Радиус, м		
	X	Y	R	X	Y	R		
1	2	3	4	5	6	7	8	9
730	404 684,42	1 313 091,03	—	—	—	—	—	—
731	404 684,91	1 313 099,77	—	—	—	—		
732	404 675,25	1 313 100,31	—	—	—	—		
733	404 674,75	1 313 091,56	—	—	—	—		
н734О	—	—	—	404 684,08	1 313 091,91	—	Метод спутниковых геодезических измерений (определений)	$\sqrt{(0,08^2 + 0,06^2)} = 0,10$
н735О	—	—	—	404 684,86	1 313 100,59	—		
н736О	—	—	—	404 675,28	1 313 101,54	—		
н737О	—	—	—	404 674,44	1 313 092,81	—		
н734О	—	—	—	404 684,08	1 313 091,91	—		

2. Иные сведения об объекте недвижимости с кадастровым номером 34:13:020001:1172 :

1. —

3. Пояснения к сведениям об объекте недвижимости с кадастровым номером 34:13:020001:1172 :

1. —

1. Сведения о характерных точках контура здания							Здания	
с кадастровым номером 34:13:020001:1173							вид объекта недвижимости (здание, сооружение, объект незавершенного строительства)	
Система координат МСК-34, зона 1				Зона № 1				
Обозначение характерных точек границ	Содержатся в Едином государственном реестре недвижимости			Определены в ходе выполнения комплексных кадастровых работ			Метод определения координат	Формулы, примененные для расчета средней квадратической погрешности определения координат характерных точек (Mt), м, с подставленными в такие формулы значениями и итоговые (вычисленные) значения Mt, м
	координаты, м		Радиус, м	координаты, м		Радиус, м		
	X	Y	R	X	Y	R		
1	2	3	4	5	6	7	8	9
67	403 980,44	1 312 393,44	—	—	—	—	—	—
68	403 980,44	1 312 387,14	—	—	—	—		
69	403 987,94	1 312 387,14	—	—	—	—		
70	403 987,94	1 312 387,74	—	—	—	—		
71	403 989,54	1 312 387,74	—	—	—	—		
72	403 989,54	1 312 389,14	—	—	—	—		
73	403 987,94	1 312 389,14	—	—	—	—		
74	403 987,94	1 312 393,44	—	—	—	—		
н750	—	—	—	403 988,00	1 312 396,81	—	Метод спутниковых геодезических измерений (определений)	$\sqrt{(0,08^2 + 0,06^2)} = 0,10$
н760	—	—	—	403 988,00	1 312 398,21	—		
н770	—	—	—	403 986,40	1 312 398,21	—		
н780	—	—	—	403 986,40	1 312 402,51	—		
н790	—	—	—	403 978,90	1 312 402,51	—		
н800	—	—	—	403 978,90	1 312 396,21	—		
н810	—	—	—	403 986,40	1 312 396,21	—		
н820	—	—	—	403 986,40	1 312 396,81	—		

1	2	3	4	5	6	7	8	9
н750	—	—	—	403 988,00	1 312 396,81	—	Метод спутниковых геодезических измерений (определений)	$\sqrt{(0,08^2 + 0,06^2)} = 0,10$
2. Иные сведения об объекте недвижимости с кадастровым номером							34:13:020001:1173	:
1.	—							
3. Пояснения к сведениям об объекте недвижимости с кадастровым номером							34:13:020001:1173	:
1.	—							
1. Сведения о характерных точках контура здания								
с кадастровым номером 34:13:020001:1175 : вид объекта недвижимости (здание, сооружение, объект незавершенного строительства)								
Система координат МСК-34, зона 1				Зона № 1				
Обозначение характерных точек границ	Содержатся в Едином государственном реестре недвижимости			Определены в ходе выполнения комплексных кадастровых работ			Метод определения координат	Формулы, примененные для расчета средней квадратической погрешности определения координат характерных точек (Mt), м, с подставленными в такие формулы значениями и итоговые (вычисленные) значения Mt, м
	координаты, м		Радиус, м	координаты, м		Радиус, м		
	X	Y	R	X	Y	R		
1	2	3	4	5	6	7	8	9
620	404 108,37	1 313 231,33	—	—	—	—	—	—
621	404 107,71	1 313 238,26	—	—	—	—		
622	404 107,40	1 313 238,23	—	—	—	—		
623	404 107,22	1 313 240,15	—	—	—	—		
624	404 100,96	1 313 239,55	—	—	—	—		
625	404 101,16	1 313 237,40	—	—	—	—		
626	404 099,70	1 313 237,26	—	—	—	—		
627	404 099,85	1 313 235,67	—	—	—	—		
628	404 101,32	1 313 235,81	—	—	—	—		
629	404 101,80	1 313 230,70	—	—	—	—		
н6300	—	—	—	404 109,05	1 313 234,03	—	Метод спутниковых геодезических измерений (определений)	$\sqrt{(0,08^2 + 0,06^2)} = 0,10$
н6310	—	—	—	404 108,70	1 313 240,98	—		
н6320	—	—	—	404 108,42	1 313 240,95	—		

1	2	3	4	5	6	7	8	9
н6330	—	—	—	404 108,30	1 313 242,92	—	Метод спутниковых геодезических измерений (определений)	$\sqrt{(0,08^2 + 0,06^2)} = 0,10$
н6340	—	—	—	404 102,02	1 313 242,55	—		
н6350	—	—	—	404 102,12	1 313 240,42	—		
н6360	—	—	—	404 100,66	1 313 240,35	—		
н6370	—	—	—	404 100,74	1 313 238,75	—		
н6380	—	—	—	404 102,21	1 313 238,82	—		
н6390	—	—	—	404 102,46	1 313 233,70	—		
н6300	—	—	—	404 109,05	1 313 234,03	—		

2. Иные сведения об объекте недвижимости с кадастровым номером 34:13:020001:1175 :

1. —

3. Пояснения к сведениям об объекте недвижимости с кадастровым номером 34:13:020001:1175 :

1. —

1. Сведения о характерных точках контура здания

вид объекта недвижимости (здание, сооружение, объект незавершенного строительства)

с кадастровым номером 34:13:020001:1178 :

Система координат МСК-34, зона 1 Зона № 1

Обозначение характерных точек границ	Содержатся в Едином государственном реестре недвижимости			Определены в ходе выполнения комплексных кадастровых работ			Метод определения координат	Формулы, примененные для расчета средней квадратической погрешности определения координат характерных точек (Mt), м, с подставленными в такие формулы значениями и итоговые (вычисленные) значения Mt, м
	координаты, м		Радиус, м	координаты, м		Радиус, м		
	X	Y	R	X	Y	R		
1	2	3	4	5	6	7	8	9
648	404 166,16	1 313 012,36	—	—	—	—	—	—
649	404 165,31	1 313 022,43	—	—	—	—		

1	2	3	4	5	6	7	8	9
650	404 161,51	1 313 022,10	—	—	—	—	—	—
651	404 153,20	1 313 021,41	—	—	—	—		
652	404 154,05	1 313 011,34	—	—	—	—		
н653О	—	—	—	404 166,47	1 313 011,63	—	Метод спутниковых геодезических измерений (определений)	$\sqrt{(0,08^2 + 0,06^2)} = 0,10$
н654О	—	—	—	404 165,87	1 313 021,72	—		
н655О	—	—	—	404 162,07	1 313 021,48	—		
н656О	—	—	—	404 153,74	1 313 021,00	—		
н657О	—	—	—	404 154,34	1 313 010,91	—		
н653О	—	—	—	404 166,47	1 313 011,63	—		

2. Иные сведения об объекте недвижимости с кадастровым номером 34:13:020001:1178 :

1. —

3. Пояснения к сведениям об объекте недвижимости с кадастровым номером 34:13:020001:1178 :

1. —

1. Сведения о характерных точках контура здания
вид объекта недвижимости (здание, сооружение, объект незавершенного строительства)
с кадастровым номером 34:13:020001:1207 :

Система координат МСК-34, зона 1 Зона № 1

Обозначение характерных точек границ	Содержатся в Едином государственном реестре недвижимости			Определены в ходе выполнения комплексных кадастровых работ			Метод определения координат	Формулы, примененные для расчета средней квадратической погрешности определения координат характерных точек (Mt), м, с подставленными в такие формулы значениями и итоговые (вычисленные) значения Mt, м
	координаты, м		Радиус, м	координаты, м		Радиус, м		
	X	Y	R	X	Y	R		
1	2	3	4	5	6	7	8	9
1298	404 703,77	1 312 840,00	—	—	—	—	—	—
1299	404 710,97	1 312 840,00	—	—	—	—		
1300	404 710,97	1 312 843,06	—	—	—	—		

1	2	3	4	5	6	7	8	9	
1301	404 712,99	1 312 843,06	—	—	—	—	—	—	
1302	404 712,99	1 312 845,27	—	—	—	—			
1303	404 710,97	1 312 845,27	—	—	—	—			
1304	404 710,97	1 312 846,25	—	—	—	—			
1305	404 703,77	1 312 846,25	—	—	—	—			
н1306О	—	—	—	404 711,70	1 312 839,88	—	Метод спутниковых геодезических измерений (определений)	$\sqrt{(0,08^2 + 0,06^2)} = 0,10$	
н1307О	—	—	—	404 711,70	1 312 842,94	—			
н1308О	—	—	—	404 713,72	1 312 842,94	—			
н1309О	—	—	—	404 713,72	1 312 845,15	—			
н1310О	—	—	—	404 711,70	1 312 845,15	—			
н1311О	—	—	—	404 711,70	1 312 846,64	—			
н1312О	—	—	—	404 704,50	1 312 846,64	—			
н1313О	—	—	—	404 704,50	1 312 839,88	—			
н1306О	—	—	—	404 711,70	1 312 839,88	—			
2. Другие сведения об объекте недвижимости с кадастровым номером									34:13:020001:1207
1.							—		
3. Пояснения к сведениям об объекте недвижимости с кадастровым номером							34:13:020001:1207	:	
1.							—		

1. Сведения о характерных точках контура							здания		
с кадастровым номером							34:13:020001:1209		
вид объекта недвижимости (здание, сооружение, объект незавершенного строительства)									
Система координат							МСК-34, зона 1		
							Зона № 1		
Обозначение характерных точек границ	Содержатся в Едином государственном реестре недвижимости			Определены в ходе выполнения комплексных кадастровых работ			Метод определения координат	Формулы, примененные для расчета средней квадратической погрешности определения координат характерных точек (Mt), м, с подставленными в такие формулы значениями и итоговые (вычисленные) значения Mt, м	
	координаты, м		Радиус, м	координаты, м		Радиус, м			
	X	Y	R	X	Y	R			
1	2	3	4	5	6	7	8	9	
1030	404 594,44	1 313 057,33	—	—	—	—	—	—	
1031	404 603,70	1 313 056,51	—	—	—	—			
1032	404 604,46	1 313 065,02	—	—	—	—			
1033	404 595,20	1 313 065,84	—	—	—	—			
н1034О	—	—	—	404 597,14	1 313 056,92	—	Метод спутниковых геодезических измерений (определений)	$\sqrt{(0,08^2 + 0,06^2)} = 0,10$	
н1035О	—	—	—	404 598,01	1 313 065,41	—			
н1036О	—	—	—	404 588,77	1 313 066,27	—			
н1037О	—	—	—	404 587,89	1 313 057,86	—			
н1034О	—	—	—	404 597,14	1 313 056,92	—			
2. Иные сведения об объекте недвижимости с кадастровым номером							34:13:020001:1209		
1.	—								
3. Пояснения к сведениям об объекте недвижимости с кадастровым номером							34:13:020001:1209		
1.	—								

1. Сведения о характерных точках контура _____ здания _____							_____ вид объекта недвижимости (здание, сооружение, объект незавершенного строительства)	
с кадастровым номером _____							34:13:020001:1212 _____ :	
Система координат _____							МСК-34, зона 1 _____	
							Зона № _____ 1 _____	
Обозначение характерных точек границ	Содержатся в Едином государственном реестре недвижимости			Определены в ходе выполнения комплексных кадастровых работ			Метод определения координат	Формулы, примененные для расчета средней квадратической погрешности определения координат характерных точек (Mt), м, с подставленными в такие формулы значениями и итоговые (вычисленные) значения Mt, м
	координаты, м		Радиус, м	координаты, м		Радиус, м		
	X	Y	R	X	Y	R		
1	2	3	4	5	6	7	8	9
991	404 314,77	1 313 148,12	—	—	—	—	—	—
992	404 314,77	1 313 157,12	—	—	—	—		
993	404 304,07	1 313 157,12	—	—	—	—		
994	404 304,07	1 313 154,22	—	—	—	—		
995	404 305,77	1 313 154,22	—	—	—	—		
996	404 305,77	1 313 148,12	—	—	—	—		
н997О	—	—	—	404 316,43	1 313 148,91	—	Метод спутниковых геодезических измерений (определений)	$\sqrt{(0,08^2 + 0,06^2)} = 0,10$
н998О	—	—	—	404 316,12	1 313 157,90	—		
н999О	—	—	—	404 305,43	1 313 157,54	—		
н1000О	—	—	—	404 305,52	1 313 154,64	—		
н1001О	—	—	—	404 307,22	1 313 154,70	—		
н1002О	—	—	—	404 307,43	1 313 148,60	—		
н1003О	—	—	—	404 309,47	1 313 148,61	—		
н997О	—	—	—	404 316,43	1 313 148,91	—		
2. Другие сведения об объекте недвижимости с кадастровым номером _____							34:13:020001:1212 _____ :	
1.	_____							

3. Пояснения к сведениям об объекте недвижимости с кадастровым номером 34:13:020001:1212 :

1. —

1. Сведения о характерных точках контура здания
 вид объекта недвижимости (здание, сооружение, объект незавершенного строительства)
 с кадастровым номером 34:13:020004:80 :

Система координат МСК-34, зона 1 Зона № 1

Обозначение характерных точек границ	Содержатся в Едином государственном реестре недвижимости			Определены в ходе выполнения комплексных кадастровых работ			Метод определения координат	Формулы, примененные для расчета средней квадратической погрешности определения координат характерных точек (Mt), м, с подставленными в такие формулы значениями и итоговые (вычисленные) значения Mt, м
	координаты, м		Радиус, м	координаты, м		Радиус, м		
	X	Y	R	X	Y	R		
1	2	3	4	5	6	7	8	9
177	404 541,95	1 313 233,35	—	—	—	—	—	—
178	404 535,68	1 313 233,85	—	—	—	—		
179	404 535,46	1 313 231,06	—	—	—	—		
180	404 533,05	1 313 231,25	—	—	—	—		
181	404 532,61	1 313 225,57	—	—	—	—		
182	404 533,87	1 313 225,47	—	—	—	—		
183	404 533,65	1 313 222,68	—	—	—	—		
184	404 536,75	1 313 222,43	—	—	—	—		
185	404 536,97	1 313 225,22	—	—	—	—		
186	404 541,27	1 313 224,88	—	—	—	—		
н187О	—	—	—	404 540,42	1 313 222,51	—	Метод спутниковых геодезических измерений (определений)	$\sqrt{(0,08^2 + 0,06^2)} = 0,10$
н188О	—	—	—	404 541,80	1 313 230,89	—		
н189О	—	—	—	404 535,60	1 313 231,91	—		
н190О	—	—	—	404 535,15	1 313 229,15	—		
н191О	—	—	—	404 532,76	1 313 229,54	—		

1	2	3	4	5	6	7	8	9	
н1920	—	—	—	404 531,85	1 313 223,92	—	Метод спутниковых геодезических измерений (определений)	$\sqrt{(0,08^2 + 0,06^2)} = 0,10$	
н1930	—	—	—	404 533,10	1 313 223,71	—			
н1940	—	—	—	404 532,65	1 313 220,95	—			
н1950	—	—	—	404 535,71	1 313 220,44	—			
н1960	—	—	—	404 536,17	1 313 223,21	—			
н1870	—	—	—	404 540,42	1 313 222,51	—			
2. Другие сведения об объекте недвижимости с кадастровым номером							34:13:020004:80	:	
1.	—								
3. Пояснения к сведениям об объекте недвижимости с кадастровым номером							34:13:020004:80	:	
1.	—								
1. Сведения о характерных точках контура									
здания									
вид объекта недвижимости (здание, сооружение, объект незавершенного строительства)									
с кадастровым номером 34:13:020005:366 :									
Система координат			МСК-34, зона 1				Зона № 1		
Обозначение характерных точек границ	Содержатся в Едином государственном реестре недвижимости			Определены в ходе выполнения комплексных кадастровых работ			Метод определения координат	Формулы, примененные для расчета средней квадратической погрешности определения координат характерных точек (Mt), м, с подставленными в такие формулы значениями и итоговые (вычисленные) значения Mt, м	
	координаты, м		Радиус, м	координаты, м		Радиус, м			
	X	Y	R	X	Y	R			
1	2	3	4	5	6	7	8	9	
1688	404 243,82	1 312 892,76	—	—	—	—	—	—	
1689	404 252,93	1 312 892,76	—	—	—	—			
1690	404 252,92	1 312 902,16	—	—	—	—			
1691	404 249,42	1 312 902,16	—	—	—	—			
1692	404 249,43	1 312 904,66	—	—	—	—			
1693	404 243,83	1 312 904,66	—	—	—	—			

1	2	3	4	5	6	7	8	9
н16940	—	—	—	404 251,81	1 312 893,51	—	Метод спутниковых геодезических измерений (определений)	$\sqrt{(0,08^2 + 0,06^2)} = 0,10$
н16950	—	—	—	404 251,80	1 312 902,91	—		
н16960	—	—	—	404 248,30	1 312 902,91	—		
н16970	—	—	—	404 248,31	1 312 905,41	—		
н16980	—	—	—	404 242,71	1 312 905,41	—		
н16990	—	—	—	404 242,70	1 312 893,51	—		
н16940	—	—	—	404 251,81	1 312 893,51	—		

2. Иные сведения об объекте недвижимости с кадастровым номером 34:13:020005:366 :

1. —

3. Пояснения к сведениям об объекте недвижимости с кадастровым номером 34:13:020005:366 :

1. —

1. Сведения о характерных точках контура здания

вид объекта недвижимости (здание, сооружение, объект незавершенного строительства)

с кадастровым номером 34:13:130032:1574 :

Система координат МСК-34, зона 1 Зона № 1

Обозначение характерных точек границ	Содержатся в Едином государственном реестре недвижимости			Определены в ходе выполнения комплексных кадастровых работ			Метод определения координат	Формулы, примененные для расчета средней квадратической погрешности определения координат характерных точек (Mt), м, с подставленными в такие формулы значениями и итоговые (вычисленные) значения Mt, м
	координаты, м		Радиус, м	координаты, м		Радиус, м		
	X	Y	R	X	Y	R		
1	2	3	4	5	6	7	8	9
1038	404 586,65	1 313 039,98	—	—	—	—	—	—
1039	404 586,44	1 313 030,29	—	—	—	—		
1040	404 597,90	1 313 029,23	—	—	—	—		
1041	404 598,09	1 313 038,92	—	—	—	—		

1	2	3	4	5	6	7	8	9
н10420	—	—	—	404 596,34	1 313 029,93	—	Метод спутниковых геодезических измерений (определений)	$\sqrt{(0,08^2 + 0,06^2)} = 0,10$
н10430	—	—	—	404 597,45	1 313 039,12	—		
н10440	—	—	—	404 586,03	1 313 040,50	—		
н10450	—	—	—	404 584,92	1 313 031,31	—		
н10420	—	—	—	404 596,34	1 313 029,93	—		
2. Иные сведения об объекте недвижимости с кадастровым номером							<u>34:13:130032:1574</u>	:
1.							—	
3. Пояснения к сведениям об объекте недвижимости с кадастровым номером							<u>34:13:130032:1574</u>	:
1.							—	

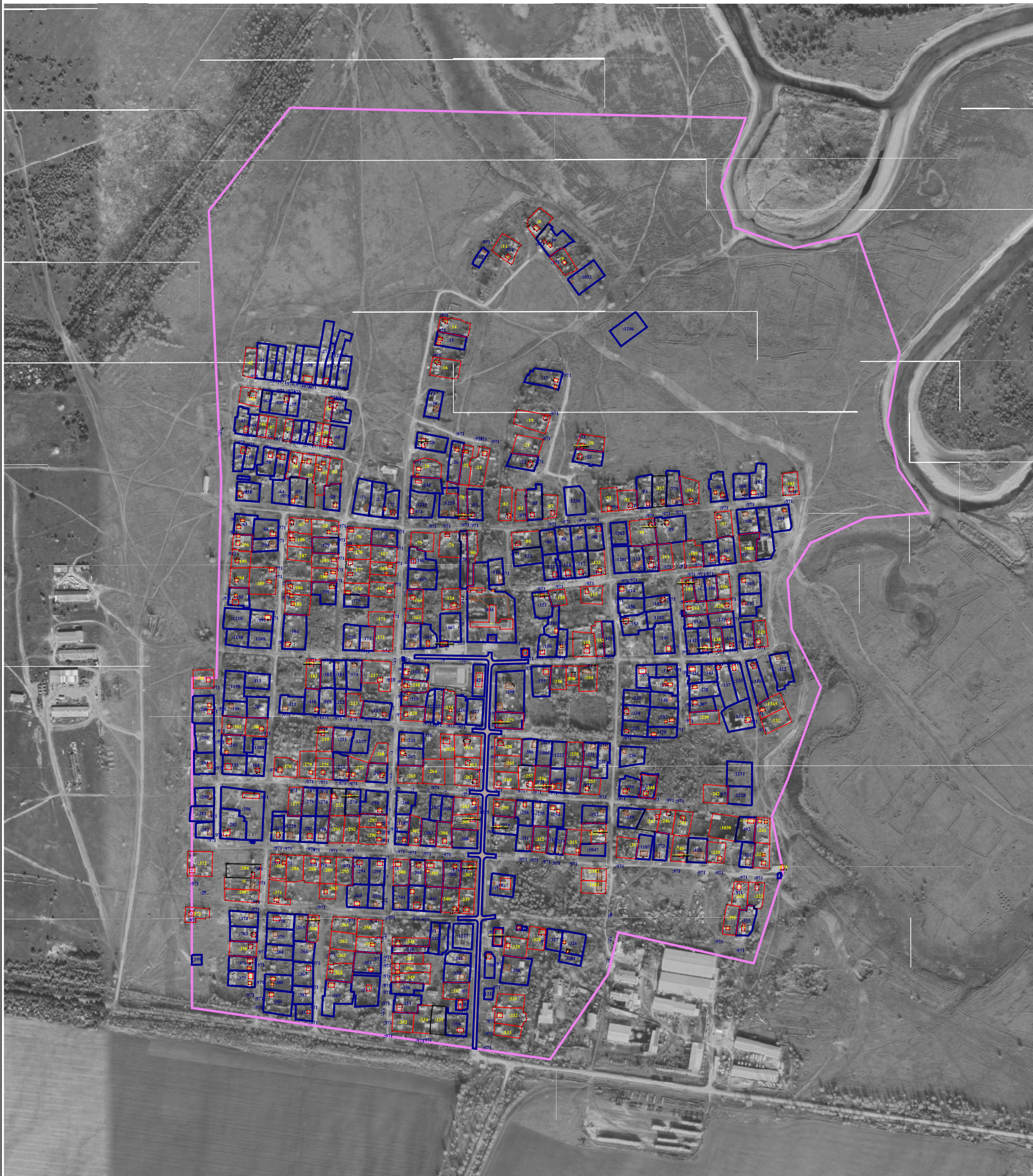
Схема геодезических построений



Условные обозначения:






- GPS - вектор

Схема границ земельных участков



Масштаб 1:8 000

Условные обозначения:

-  - Граница кадастрового квартала
-  **:37** - Обозначение кадастрового номера объекта недвижимости
-  - Существующая часть границы, имеющиеся в ЕГРН сведения о которой достаточны для определения ее местоположения
-  - Вновь образованная часть границы, сведения о которой достаточны для определения ее местоположения
-  **7** - Характерная точка объекта недвижимости